Rhône-Alpes, Savoie
Saint-Genix-sur-Guiers
Montdragon
Montdragon

Moulin Bienvenu puis scierie actuellement logement

Références du dossier

Numéro de dossier : IA73002603
Date de l'enquête initiale : 2009
Date(s) de rédaction : 2010
Cadre de l'étude : patrimoine industriel Patrimoine hydraulique des Pays de Savoie
Degré d'étude : monographié

Désignation

Dénomination : moulin
Parties constituantes non étudiées : atelier de fabrication

Compléments de localisation

Milieu d'implantation : en écart
Réseau hydrographique : Ruisseau du Truison
Références cadastrales : 2007, A, 167

Historique

La mappe sarde de 1732 fait apparaître un moulin en place du bâtiment actuel. Il est, à cette date, la propriété du noble Philibert François Bienvenu. Le site est utilisé jusque dans les années 1920 comme moulin après il est transformé en scierie. Il cesse son activité au cours de la deuxième moitié du 20e siècle.

Période(s) principale(s) : 2e quart 18e siècle

Description

Le bâtiment est de plan rectangulaire sur deux niveaux : un rez-de-chaussée et un étage. Le canal d'amenée est situé sur la façade nord du bâtiment. La végétation a envahit le canal et l'emplacement consacré à la roue. Une remise, est construite sur l'angle sud-est du bâtiment. Le bâtiment, de l'ancien moulin puis de la scierie, est actuellement réaménagé en logement.

Eléments descriptifs

Matériau(x) du gros-oeuvre, mise en oeuvre et revêtement : pierre
Matériau(x) de couverture : tuile plate
Plan : plan rectangulaire régulier
Étage(s) ou vaisseau(x) : rez-de-chaussée, 1 étage carré
Type(s) de couverture : toit à longs pans
Énergies : énergie hydraulique

Typologies et état de conservation

État de conservation : remanié

Statut, intérêt et protection

Statut de la propriété : propriété privée

Références documentaires

Documents figurés

- **Cadastre actuel de 2007**
  Cadastre actuel, consulté en 2007 (Accès internet : <URL : https://www.cadastre.gouv.fr/scpc/rechercherPlan.do#)

Bibliographie

- **PAILLARD Philippe (dir.), Histoire des communes savoyardes : Chambéry, T.1, 1982.**
  PAILLARD, Philippe (dir.). *Histoire des communes savoyardes. Tome 1 : Chambéry et ses environs. Le Petit Bugey*, Roanne Le Coteau : éditions Horvath, 1982.
  p. 367

Illustrations

Cadastre de 1732. Cadastre de 1728 AD Savoie. C 3972
Phot. Yannick Milleret
IVR82_20107300552NUCA

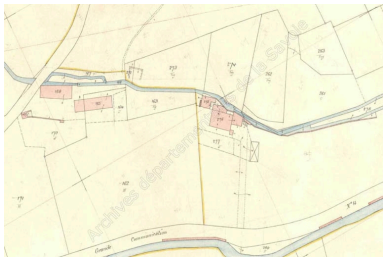

Premier cadastre français, 1914. Cadastre de 1914 AD Savoie. 3P 7236
Phot. Yannick Milleret
IVR82_20107300553NUCA

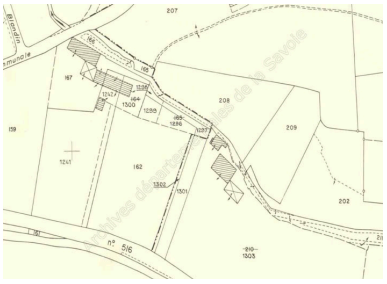

Cadastre rénové, 1975-1988. Cadastre de 1975-1988 AD Savoie. 3P 7237
Phot. Yannick Milleret
IVR82_20107300554NUCA

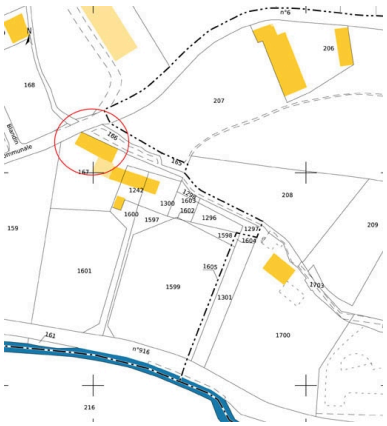

Cadastre actuel, 2007
Phot. Yannick Milleret
IVR82_20107300555NUCA

Vue générale du bâtiment du moulin puis de la scierie, façade nord
Phot. Yannick Milleret
IVR82_20107300556NUCA

Dossiers liés

Dossiers de synthèse :
Patrimoine hydraulique de la Savoie : présentation de l'étude départementale (IA00141274) Rhône-Alpes, Savoie, Savoie
Oeuvre(s) contenue(s) :

Oeuvre(s) en rapport :
Paysage du bassin-versant du Guiers (IA73002678) Rhône-Alpes, Savoie, La Bridoire

Auteur(s) du dossier : Yannick Milleret
Copyright(s) : © Région Rhône-Alpes, Inventaire général du patrimoine culturel ; © Assemblée des Pays de Savoie

Cadastre de 1732. Cadastre de 1728 AD Savoie. C 3972

Référence du document reproduit :

- **Cadastre de 1732Cadastre de 1728**
  Cadastre de 1732Cadastre de 1728
  AD Savoie : C 3972

IVR82_20107300552NUCA
Auteur de l'illustration : Yannick Milleret
© Région Rhône-Alpes, Inventaire général du patrimoine culturel ; © Assemblée des Pays de Savoie
reproduction soumise à autorisation du titulaire des droits d'exploitation

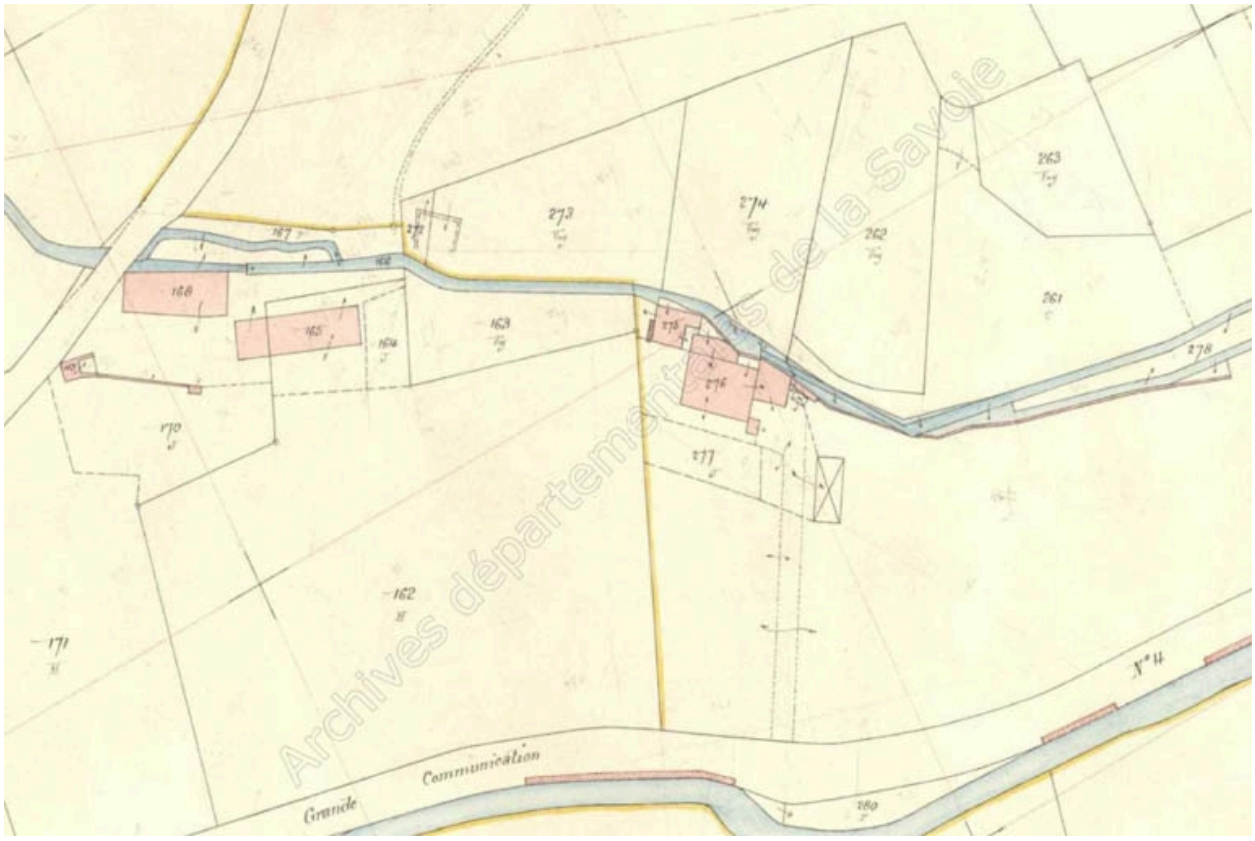

Premier cadastre français, 1914. Cadastre de 1914 AD Savoie. 3P 7236

Référence du document reproduit :

- **Premier cadastre françaisCadastre de 1914**
  Premier cadastre françaisCadastre de 1914
  AD Savoie : 3P 7236

IVR82_20107300553NUCA
Auteur de l'illustration : Yannick Milleret
© Région Rhône-Alpes, Inventaire général du patrimoine culturel ; © Assemblée des Pays de Savoie
reproduction soumise à autorisation du titulaire des droits d'exploitation

Cadastre rénové, 1975-1988. Cadastre de 1975-1988 AD Savoie. 3P 7237

Référence du document reproduit :

- **Cadastre rénovéCadastre de 1975-1988**
  Cadastre rénovéCadastre de 1975-1988
  AD Savoie : 3P 7237

IVR82_20107300554NUCA
Auteur de l'illustration : Yannick Milleret
© Région Rhône-Alpes, Inventaire général du patrimoine culturel ; © Assemblée des Pays de Savoie
reproduction soumise à autorisation du titulaire des droits d'exploitation

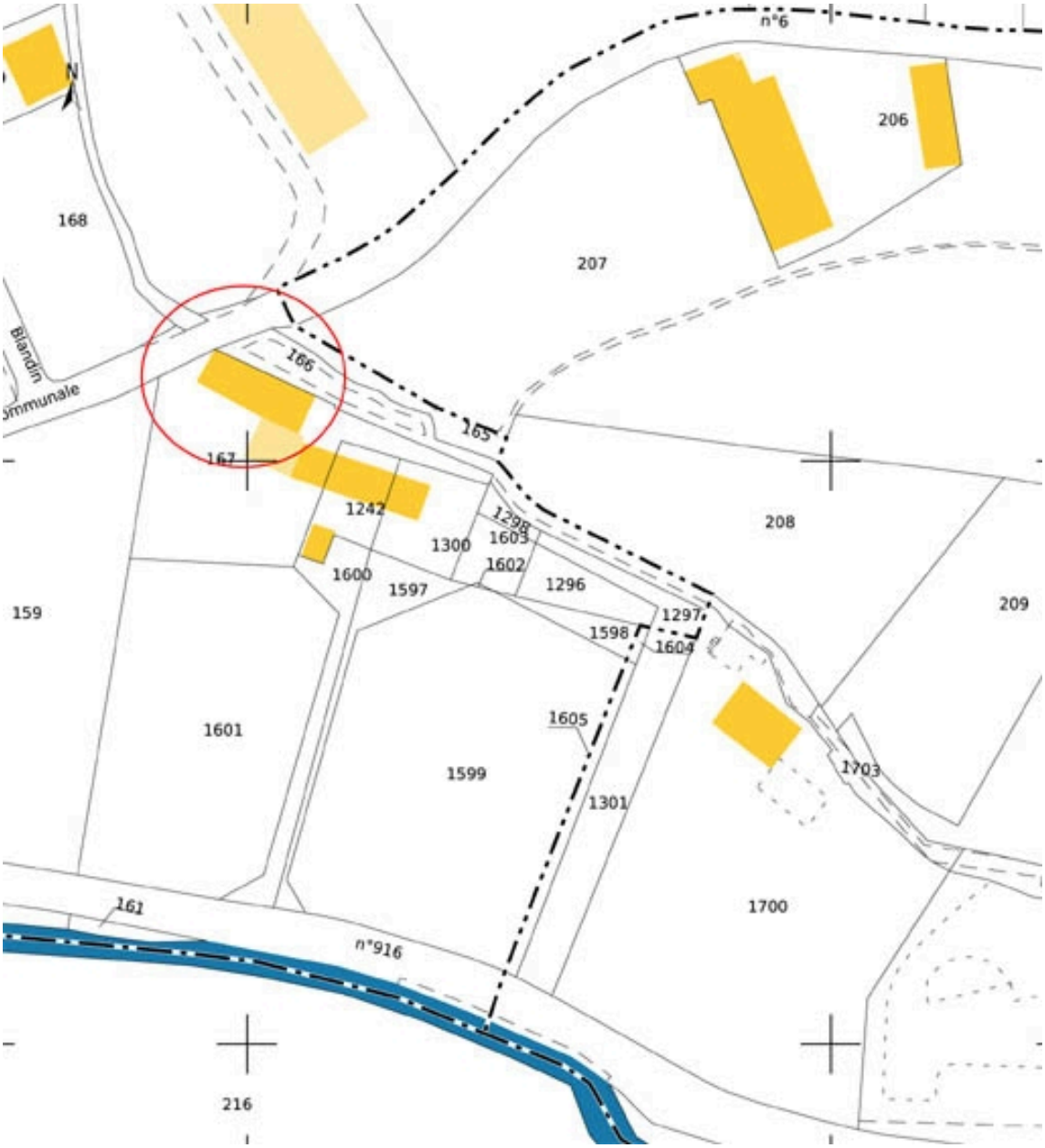

Cadastre actuel, 2007

Référence du document reproduit :

- **Cadastre actuel de 2007**
  Cadastre actuel, consulté en 2007 (Accès internet : <URL : https://www.cadastre.gouv.fr/scpc/rechercherPlan.do#)

IVR82_20107300555NUCA
Auteur de l'illustration : Yannick Milleret
© Région Rhône-Alpes, Inventaire général du patrimoine culturel ; © Assemblée des Pays de Savoie
reproduction soumise à autorisation du titulaire des droits d'exploitation

Vue générale du bâtiment du moulin puis de la scierie, façade nord

IVR82_20107300556NUCA
Auteur de l'illustration : Yannick Milleret
© Région Rhône-Alpes, Inventaire général du patrimoine culturel ; © Assemblée des Pays de Savoie
reproduction soumise à autorisation du titulaire des droits d'exploitation