



Rhône-Alpes, Savoie
Les Avanchers-Valmorel
Chef-lieu

Fruitière des Avanchers (détruite)

Références du dossier

Numéro de dossier : IA73003872

Date de l'enquête initiale : 2015

Date(s) de rédaction : 2016

Cadre de l'étude : enquête thématique départementale Patrimoine hydraulique des Pays de Savoie

Degré d'étude : recensé

Désignation

Dénomination : fromagerie

Compléments de localisation

Milieu d'implantation : en village

Réseau hydrographique : Ruisseau du Carroz ; bassin-versant Isère moyenne

Références cadastrales : 2014, ZK, 644

Historique

Le 4 juin 1893, les administrateurs de la fruitière des Avanchers demandent à la commune de leur céder un bâtiment en ruine situé au chef-lieu pour y établir une fromagerie (premier cadastre français, section I, feuille 2, parcelle 645). Cette demande est acceptée par le conseil municipal du 18 juin 1893.

Le 5 novembre 1893, Jean Marie Jay, l'administrateur de la fruitière qui vient d'être établie demande l'autorisation d'utiliser le ruisseau du Carroz pour actionner la baratte. Les propriétaires du moulin amont (IA73003873) s'opposent au projet mais un accord de partage des eaux est finalement trouvé au cours de la visite des lieux avec les ingénieurs du service des Ponts et chaussées du 17 janvier 1894 (FR.AD073, 83S7). L'autorisation est accordée par arrêté préfectoral du 16 avril 1894. La fromagerie était équipée d'une roue par-dessus de 2,40 mètres de diamètre. La fruitière des Avanchers fonctionne jusqu'au début des années 1970. Le dernier fromager est Alexis Vibert. Le bâtiment est démoli après 1980.

Période(s) principale(s) : 4e quart 19e siècle ()

Dates : 1893 (daté par source)

Description

La fromagerie était implantée sur le ruisseau du Carroz en aval immédiat du moulin Vorger et consorts (IA73003873). La prise d'eau se faisait sans retenue ni barrage au moyen d'une simple coupure dans la rive gauche du ruisseau. Un chenal en planche amenait l'eau jusqu'à la roue. Actuellement, la fruitière n'existe plus. A son emplacement, la route a été élargie et le ruisseau du Carroz est busé.

Éléments descriptifs

Énergies : énergie hydraulique : produite sur place

Typologies et état de conservation

État de conservation : détruit

Statut, intérêt et protection

L'emplacement du site se trouve au cœur du chef-lieu des Avanchers, non loin de l'église.

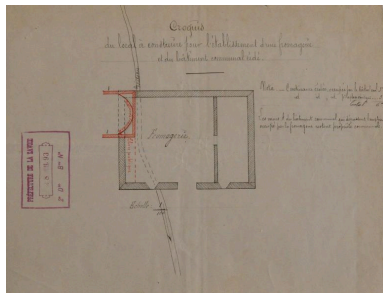
Statut de la propriété : propriété de la commune

Références documentaires

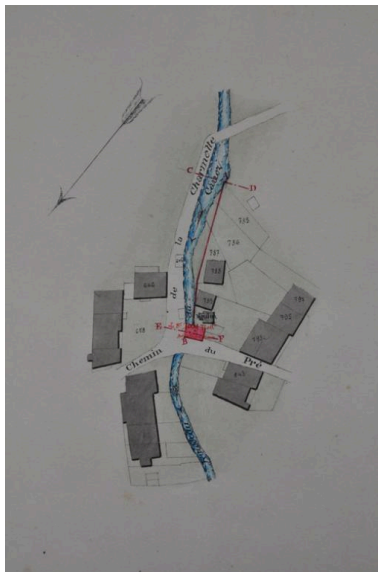
Documents d'archive

- **FR.AD073, 190Edépôt64, 1834-1914.**
FR.AD073, 190Edépôt64, Agriculture : Elevage et production laitière. Pâturages, 1834-1855 ; fromagerie, 1893-1909 ; acquisition de la montagne de Baudin et installation d'une fruitière école, 1834-1914.
AD Savoie : 190Edépôt64
- **FR.AD073, 190Edépôt65, 1850-1904.**
FR.AD073, 190Edépôt65, Archives communales : Avanchers (Les), Industrie. Aménagement de scieries et moulins sur les ruisseaux du Morel, du Torchet ou Plan du Nant, du Crochet et du Pré, de l'eau rousse (2 plans), 1850-1904.
AD Savoie : 190Edépôt65
- **FR.AD073, 83S7, Les Avanchers, 1863-1900.**
FR.AD073, 83S7, Service hydraulique. Les Avanchers : Affaires diverses (1884-1906). Usines : scieries Rey (1861-1866), Aspord (1865), Chardin (1865), Dunand (1880), Santon (1880), Aspord (1881), Tournieux (1882), scierie et moulin Simille (Torchet, 1889), scierie et moulin Vibert (Meiller, 1889), fromagerie (Carroz, 1894), scierie Santon (1894), 1863-1900.
AD Savoie : 83S7
- **FR.AD073, 49SPC2, Les Avanchers, 1865-1894.**
FR.AD073, 49SPC2, Ponts et chaussées, service hydraulique, Les Avanchers : scieries et moulins Chardin, Aspord, Rey, Dunand, Tournieux, Vibert, Simille, Santon (torrent Morel, Torchet, Meiller, Carroz, 1865-1894) ; fromagerie des Avanchers (Carroz, 1893-1894), 1865-1894.
AD Savoie : 49SPC2
- **FR.AD073, J1706, Les Avanchers-Valmorel, 1999.**
FR.AD073, J1706, Inventaire des moulins de Savoie. Association des amis des moulins savoyards. Nicole Gotteland, Louis Crabières, commune Les Avanchers-Valmorel, 1999.
AD Savoie : J1706

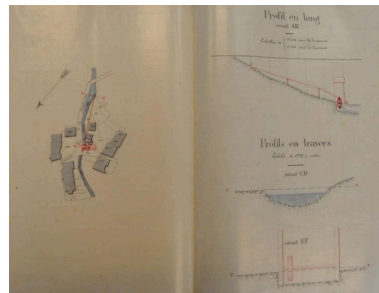
Illustrations



Plan du bâtiment, 1893
(FR.AD073, 190Edépôt 64).
IVR84_20167302597NUCA



Plan du site, 1894 (FR.AD073, 83S7).
IVR84_20167301844NUCA



Plan du site, 1894
(FR.AD073, 49SPC2).
IVR84_20167301895NUCA



Cadastre actuel, 2015.
IVR84_20167301843NUCA

Dossiers liés

Dossiers de synthèse :

Patrimoine hydraulique de la Savoie : présentation de l'étude départementale (IA00141274) Rhône-Alpes, Savoie, Savoie

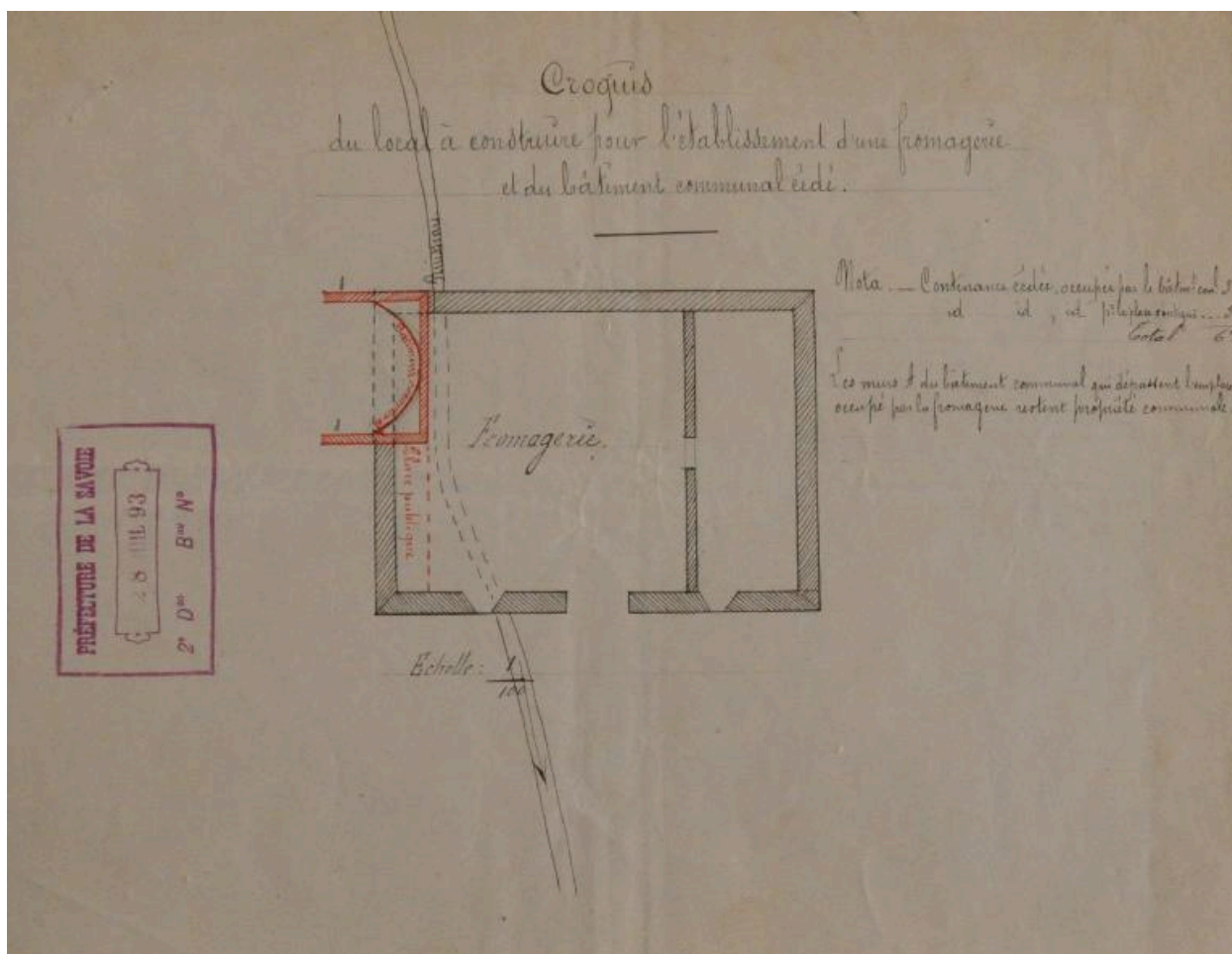
Oeuvre(s) contenue(s) :

Oeuvre(s) en rapport :

Paysage du bassin-versant de l'Isère moyenne (IA73003620)

Auteur(s) du dossier : Clara Bérelle

Copyright(s) : © Région Rhône-Alpes, Inventaire général du patrimoine culturel ; © Assemblée des Pays de Savoie

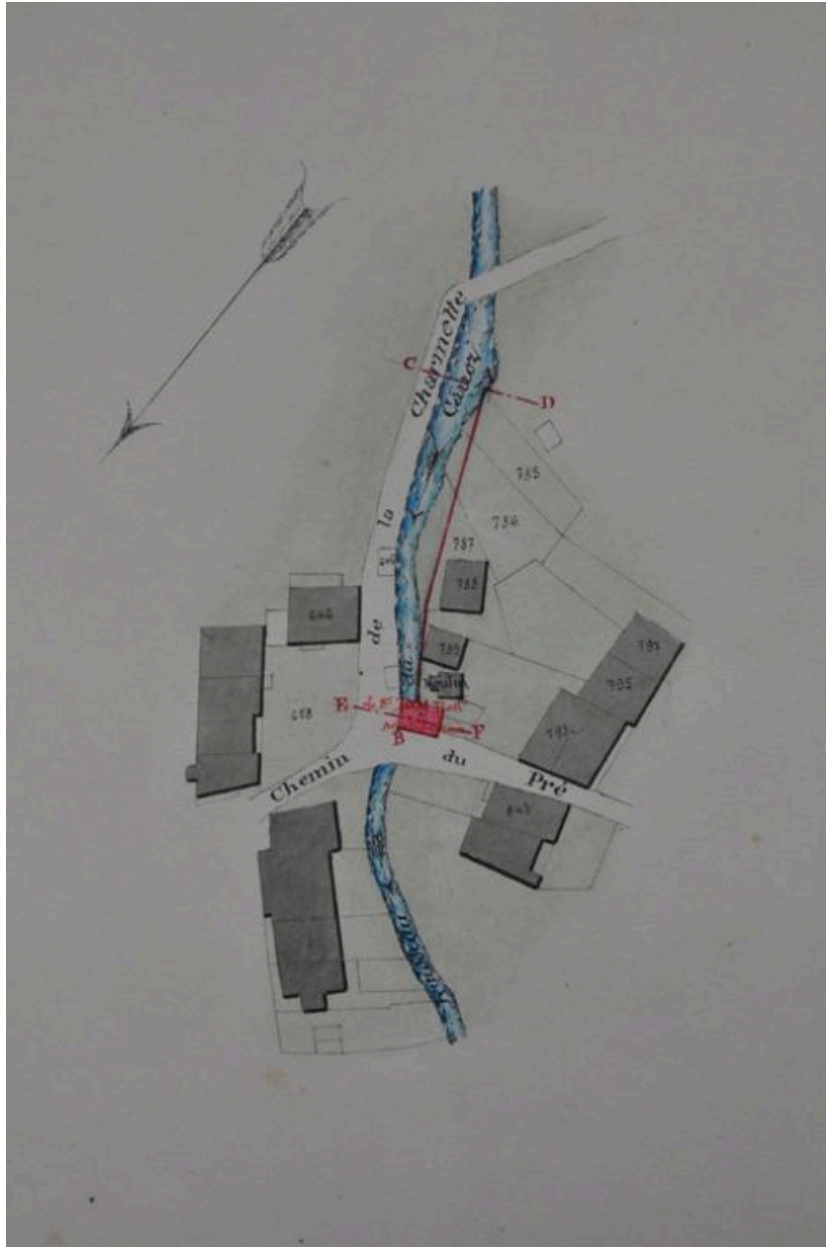


Plan du bâtiment, 1893 (FR.AD073, 190Edépôt 64).

IVR84_20167302597NUCA

© Archives départementales de la Savoie

reproduction soumise à autorisation du titulaire des droits d'exploitation

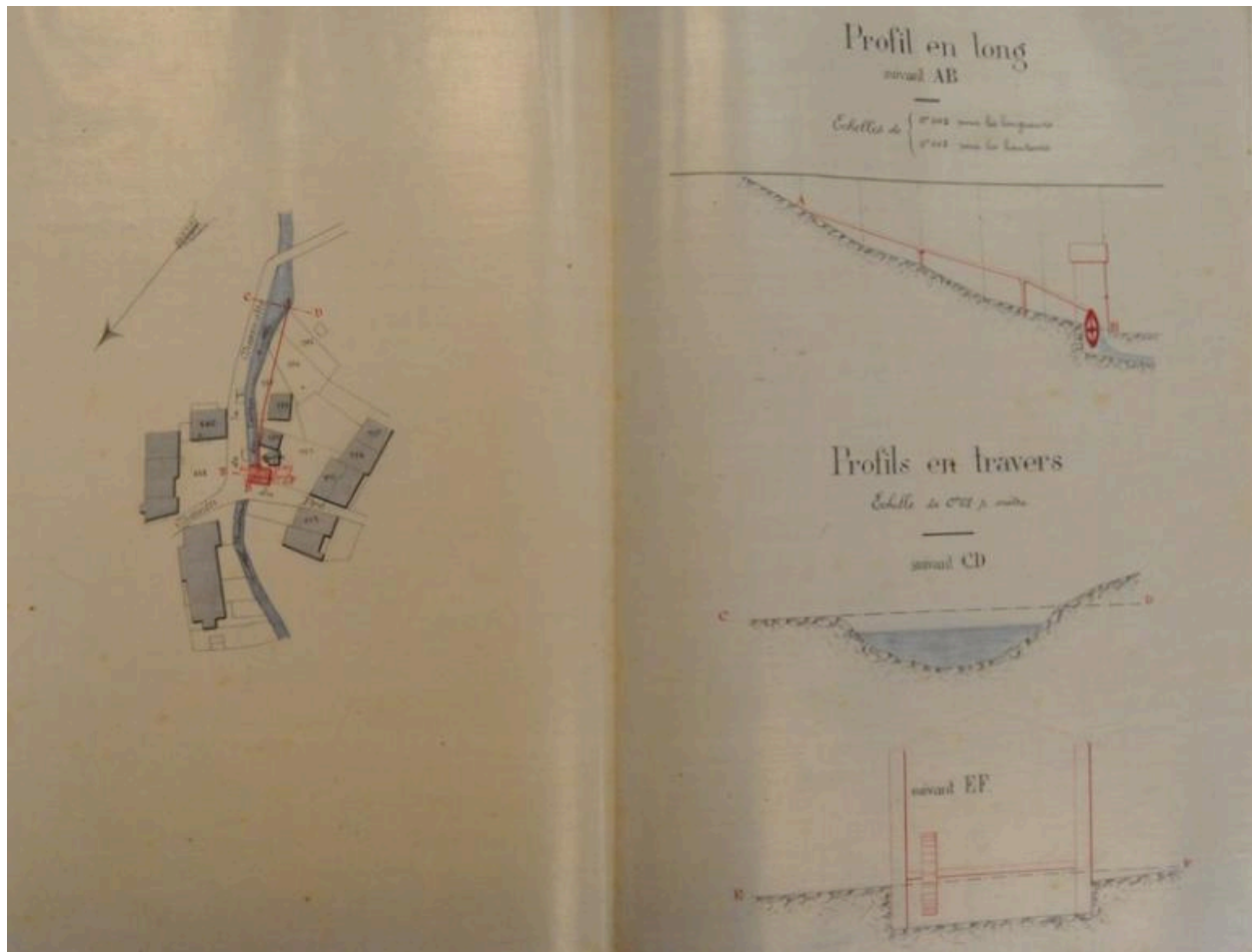


Plan du site, 1894 (FR.AD073, 83S7).

IVR84_20167301844NUCA

© Archives départementales de la Savoie

reproduction soumise à autorisation du titulaire des droits d'exploitation



Plan du site, 1894 (FR.AD073, 49SPC2).

IVR84_20167301895NUCA

© Archives départementales de la Savoie

reproduction soumise à autorisation du titulaire des droits d'exploitation



Cadastre actuel, 2015.

IVR84_20167301843NUCA

© Ministère des finances, CIDEF, Service du cadastre

reproduction soumise à autorisation du titulaire des droits d'exploitation