Lyon 2e
69 Lyon 2e arrondissement, Port des Jésuites, 69 Lyon 6e arrondissement, les Brotteaux
au débouché de la rue Neuve

# Premier bac à traille des Cordeliers, ou bac à traille du Grand Collège, ou bac à traille des Recteurs de l'Hôtel-Dieu (disparu)

## Références du dossier

Numéro de dossier : IA69006582
Date de l'enquête initiale : 2010
Date(s) de rédaction : 2011
Cadre de l'étude : enquête thématique régionale Points de franchissement du Rhône
Degré d'étude : repéré

## Désignation

Dénomination : bac
Précision sur la dénomination : bac à traille
Appellation : bac des Cordeliers, ou bac du Grand Collège, ou bac des Recteurs de l'Hôtel-Dieu

## Compléments de localisation

Milieu d'implantation : en ville
Réseau hydrographique : Rhône
Références cadastrales :

## Historique

Le bac à traille des Cordeliers est, avec ceux des Terreaux (ou du Grand Collège) et du Puits Gaillot, l´un des trois bacs dits "des Recteurs" ou "de l´Hôtel-Dieu" car ils étaient la propriété des Recteurs de l´Hôtel-Dieu et leurs revenus étaient attribués aux "pauvres" de cet hôpital. En 1743, des lettres patentes du roi Louis XV autorisent les Recteurs à installer le premier bac à traille qui leur est concédé, dans le but de relier le nouveau Port aux bois (ou Port des Jésuites) situé sur la rive droite, aux Brotteaux de la rive gauche. Il s´agit de soulager le fort trafic du pont de la Guillotière, seul ouvrage sur le Rhône, établi en aval. Dès 1745, en raison de la forte affluence à laquelle la traille des Cordeliers ne peut répondre, cette dernière est doublée par une traille jumelle (dite des Terreaux), créée 60 m en amont. En janvier 1771, Morand obtient du roi des lettres patentes qui lui donnent le monopole des traversées du Rhône de la porte de Saint-Clair au pont de la Guillotière. Il est ainsi autorisé à racheter les trailles aux Recteurs et à les exploiter temporairement, en vue de l´édification d´un pont. Les religieux s´opposent vivement au projet, mais en janvier 1772, Morand, accompagné d´un huissier, chasse les deux frères qui assuraient le service au bac des Cordeliers. Finalement, en 1773, les Recteurs acceptent de vendre à la Compagnie Morand tout leur matériel dont les trois trailles, les bateaux, etc. pour 22.200 livres.

Période(s) principale(s) : 2e quart 18e siècle
Dates : 1743 (daté par travaux historiques)
Auteur(s) de l'oeuvre : Recteurs de l'Hôtel-Dieu (maître d'oeuvre, attribution par travaux historiques)
Oeuvre déplacée

## Description

Le bac à traille des Cordeliers joignait le 2e arrondissement de Lyon en rive droite (site du port des Jésuites), au 6e arrondissement en rive gauche (quartier des Brotteaux). En rive droite, il était installé au bout de la rue Neuve, devant le Grand Collège, au port des Jésuites qu´il reliait aux brotteaux de la Guillotière en rive gauche. Il n´était séparé que de 60 m de sa traille "jumelle" des Terreaux, située en amont. D´après les plans de Cogoluènhe, l´emplacement de ce bac correspond à celui de la future passerelle du Collège.

### Eléments descriptifs

### Typologies et état de conservation

Typologies : bac à traille
État de conservation : détruit

## Statut, intérêt et protection

D'après la thèse de Cogoluènhe. Sur la carte générale de l'historien, ce bac se situe en amont du pont de la Guillotière. 1ère traille des Recteurs de l'Hôtel-Dieu.

Statut de la propriété : propriété privée

## Références documentaires

### Documents figurés

- **[Plan de situation des trailles des Recteurs] Lyon, 1743-1766 (extr. de : COGOLUENHE, Henri.**
  **[Plan de situation des trailles des Recteurs] Lyon, 1743-1766** (extr. de : COGOLUENHE, Henri. **Histoire des bacs pour traverser le Rhône. Recherches historiques et sociologiques**. Thèse de doctorat, Institut de Recherche et d'Enseignement Philosophiques, Département Sociologie. Lyon : Facultés catholiques de Lyon, 1980, livre 3, Annexe D-11) Notes : dressé à partir d'un plan de 1760 ; figure les trois trailles des Recteurs : Cordeliers 1, Terreaux, Puits Gaillot et également le bac des Cordeliers 2

- **[Plan de situation des trailles des Recteurs] Lyon, 1743-1766 (extr. de : COGOLUENHE, Henri.**
  **[Plan de situation des trailles des Recteurs] Lyon, 1743-1766** (extr. de : COGOLUENHE, Henri. **Histoire des bacs pour traverser le Rhône. Recherches historiques et sociologiques**. Thèse de doctorat, Institut de Recherche et d'Enseignement Philosophiques, Département Sociologie. Lyon : Facultés catholiques de Lyon, 1980, livre 3, Annexe D-11) Notes : dressé à partir d'un plan de 1760 ; figure les trois trailles des Recteurs : Cordeliers 1, Terreaux, Puits Gaillot et également le bac des Cordeliers 2

### Bibliographie

- **COGOLUENHE, Henri. Histoire des bacs pour traverser le Rhône. Recherches historiques et**
  COGOLUENHE, Henri. **Histoire des bacs pour traverser le Rhône. Recherches historiques et sociologiques**. Thèse de doctorat, Institut de Recherche et d'Enseignement Philosophiques, Département Sociologie. Lyon : Facultés catholiques de Lyon, 1980. 3 volumes
  livre 1, p. 20, p. 39, p. 40, p. 65, p. 71 et p. 92 ; livre 2, p. 26, p. 48 (croquis), p. 49 ; livre 3, Annexes A-02 (carte), D-08 à D-10 et D-11 (plan)

- **PELLETIER, Jean. Ponts et quais de Lyon. Lyon : Editions lyonnaises d´art et d´histoire, [D.l.**
  PELLETIER, Jean. **Ponts et quais de Lyon**. Lyon : Editions lyonnaises d´art et d´histoire, [D.l. 2002]. 128 p. ; 22 cm
  p. 94

## Annexe 1

**Les trailles "de l'Hôtel-Dieu" de Lyon**, 1740 (extr. de : COGOLUENHE, Henri. **Histoire des bacs pour traverser le Rhône. Recherches historiques et sociologiques**. Thèse de doctorat, Institut de Recherche et d'Enseignement Philosophiques, Département Sociologie. Lyon : Facultés catholiques de Lyon, 1980, livre 3 : annexe D-09) :
"Du Mardy 30e d´Aoust 1740.
[...]
Le consulat, toujours attentif... à procurer l´abondance de toutes sortes de denrées à ses citoyens, au meilleur marché que faire se peut, auroit considéré que l´unique moyen d´éviter pour ses citoyens et particulièrement pour les pauvres, ouvriers et artisans, l´inconvénient de la cherté des voitures, étoit d´établir des bacs ou trailles sur le fleuve du Rhône vis à vis les chantiers... au moyen de quoy le public aura les bois à peu de chose près au même prix qu´il l´avoit auparavant... différentes propositions ont été faites par plusieurs particuliers... Et les Sieurs Recteurs du grand Hôtel-

Dieu au nom des pauvres de leur hôpital... lors qu´ils furent chargés d´une partie de la construction du nouveau quay vis à vis l´Hôtel-Dieu, le Consulat de ce temps là leur fit espérer la liberté de la faculté d´établir les trailles ou bacs qu´ils jugeroient à propos... que c´estoient cette espérance qui les avoit engagé à aliéner des portions du terrein qu´ils possèdent de l´autre côté du Rhône pour la construction de plusieurs maisons ou magasins pour l´entrepôt du bois à brûler... qu´ils avoient même pour l´exécution de cette idée pris toutes les précautions convenables pour faire jouir bien tost le public d´un avantage qu´il désire avec empressement. Que d´ailleurs nul particulier ne scauroit aporter la même attention que les dits Recteurs à un pareil Établissement qui sera d´autant plus utile... que la sûreté y sera... soit pour le transport du bois... que pour les personnes.
Les dits Sieurs Prévôt des marchands et Échevins, après avoir ouï Étienne Prost, ont consenti, pour le bon plaisir du roy, que les dits Sieurs Recteurs du Grand Hôtel-Dieu de cette ville établissent des bacs ou trailles privativement à tous autres depuis le pont du Rhône jusques au port Saint-Clair...".
(Archives municipales de Lyon, BB. 305).

## Annexe 2

**Les trailles "de l'Hôtel-Dieu" de Lyon**, 1743 (extr. de : COGOLUENHE, Henri. **Histoire des bacs pour traverser le Rhône. Recherches historiques et sociologiques**. Thèse de doctorat, Institut de Recherche et d'Enseignement Philosophiques, Département Sociologie. Lyon : Facultés catholiques de Lyon, 1980, livre 3 : annexe D-10) :
"Par ses lettres patentes de mars 1743, le roy Louis XV a autorisé les Recteurs de l´Hôpital à construire, entre Lyon et leurs "broteaux" de la Guillotière, toutes trailles jugées utiles. Ces lettres sont examinées par le Consulat".
"Du mardy neuf avril mil sept cent quarante trois, après midi, en l´hôtel commun de la ville de Lion y étant : les Prévôt des marchands et Échevins de la ville de Lion, ensemble l´avocat et procureur du Roy... qui ont vu les lettres patentes du mois de mars dernier pour l´établissement des bacs et trailles sur le fleuve du Rhône... disent... que l´établissement des trailles et bacs sur le fleuve du Rhône aboutissant au quay neuf deviennent chaque jour plus nécessaires... tant pour la sureté des passagers sur un fleuve aussi impétueux que pour le transport des bois à brûler... ce qui mettra la ville à l´abri des incendies qu´ils pourroient occasionner tant qu´ils seront dans son enceinte. D´ailleurs, s´il en revient quelque profit à l´hôpital qui a fait construire les dits trailles et bacs, ce sont des secours qu´il est juste de lui procurer puisque de tous les temps il est surchargé d´un nombre considérable de malades...".
(Archives municipales de Lyon, BB. 308).

## Illustrations

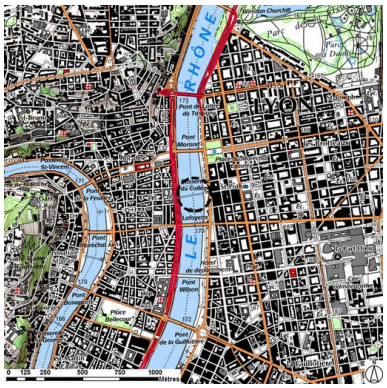


Plan de situation (sur fond de SCAN25(R) (C) IGN-2008 (C) Région Rhône-Alpes Licence n°2008-CISE27-1010) Dess. S. Delétoille IVR82_20106907458NUD

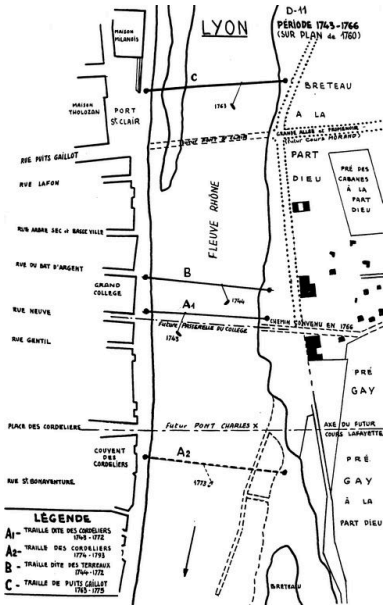


[Plan de situation des trailles des Recteurs] Lyon, 1743-1766 (extr. de : COGOLUENHE, livre 3, Annexe D-11) Phot. I. Havard, Autr. Henri (auteur) Cogoluènhe IVR82_20106907470NUCA

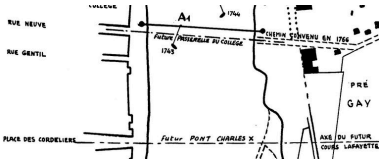


Extr. du : Plan de situation des trailles des Recteurs, Lyon, 1743-1766, de Cogoluènhe Phot. I. Havard, Autr. Henri (auteur) Cogoluènhe IVR82_20106907467NUCA

## Dossiers liés

**Dossiers de synthèse :**
Gués, bacs, bacs à traille et ponts de bateaux du Rhône (IA00000334)
**Oeuvre(s) contenue(s) :**
**Oeuvre(s) en rapport :**
Présentation de l'étude des points de franchissement du Rhône en région Rhône-Alpes (IA00000331) Rhône-Alpes, Rhône-Alpes
Bac à traille de Puits Gaillot, ou bac à traille des Recteurs de l'Hôtel-Dieu (disparu) (IA69006580) Lyon 1er, 69 Lyon 1er arrondissement, Port Saint-Clair, 69 Lyon 6e arrondissement, rue du Puits-Gaillot , ancienne Grande allée des, ancien Cours Morand, actuel Cours Franklin Roosevelt Brotteaux
Bac à traille du Bât d´argent, puis bac à traille des Terreaux ou bac à traille du Grand Collège, ou bac à traille des Recteurs de l'Hôtel-Dieu (disparu) (IA69006581) Lyon 2e, 69 Lyon 2e arrondissement, Port des Jésuites, 69 Lyon 6e arrondissement, les Brotteaux, rue du Bât d'Argent
Passerelle du Collège (IA69006556) Rhône-Alpes, Rhône, Lyon 2e, 69 Lyon 2e arrondissement, Port des Jésuites, 69 Lyon 6e arrondissement, quai Moulin Jean , quai Général-Sarrail

Auteur(s) du dossier : Sandrine Pagenot, Isabelle Havard, Bruno Decrock
Copyright(s) : © Région Rhône-Alpes, Inventaire général du patrimoine culturel

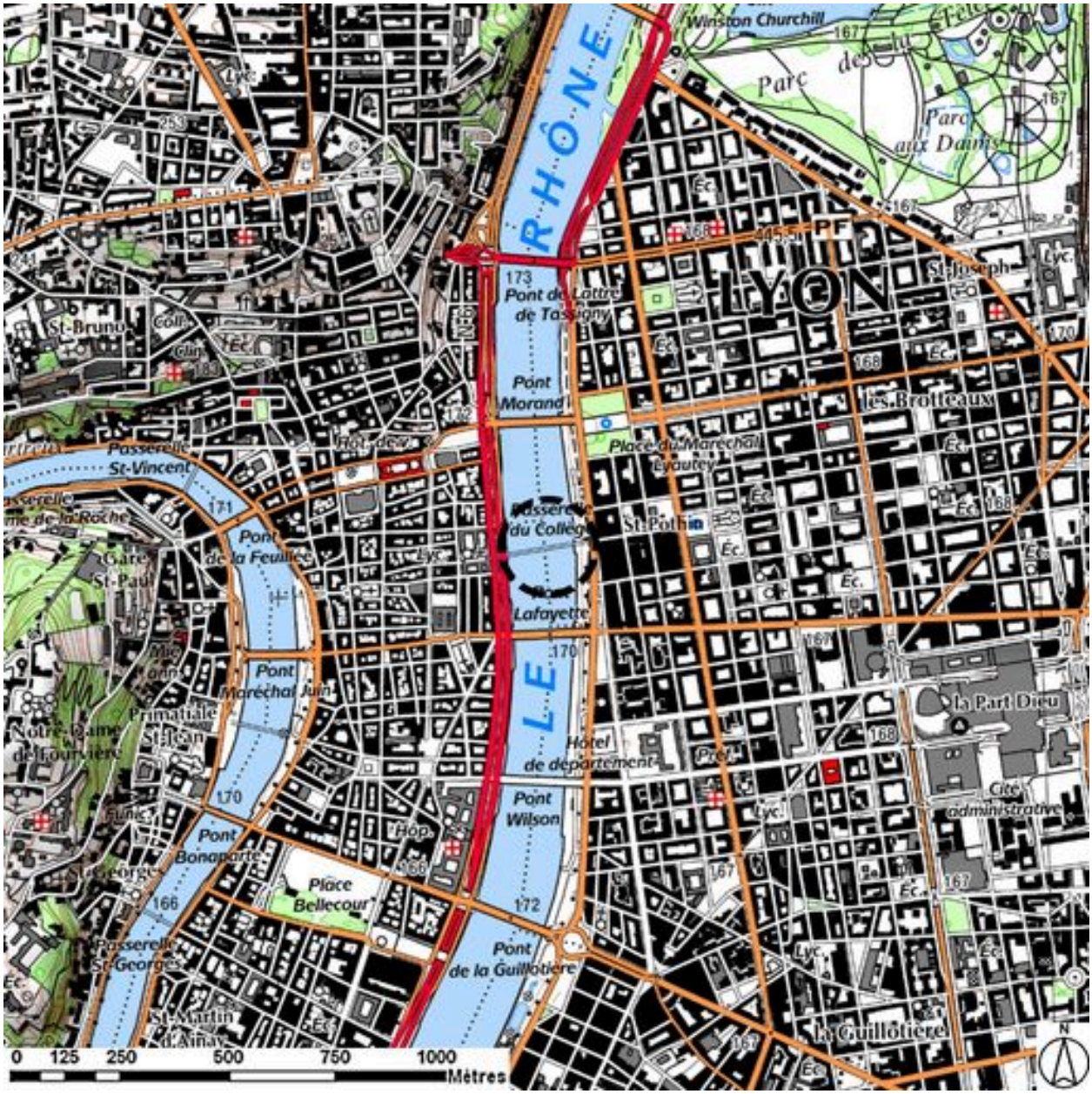


Plan de situation (sur fond de SCAN25(R) (C) IGN-2008 (C) Région Rhône-Alpes Licence n°2008-CISE27-1010)

IVR82_20106907458NUD
Auteur de l'illustration : S. Delétoille
Technique de relevé : reprise de fond ; Échelle : 1:25000
© Région Rhône-Alpes, Inventaire général du patrimoine culturel ; © IGN
reproduction interdite

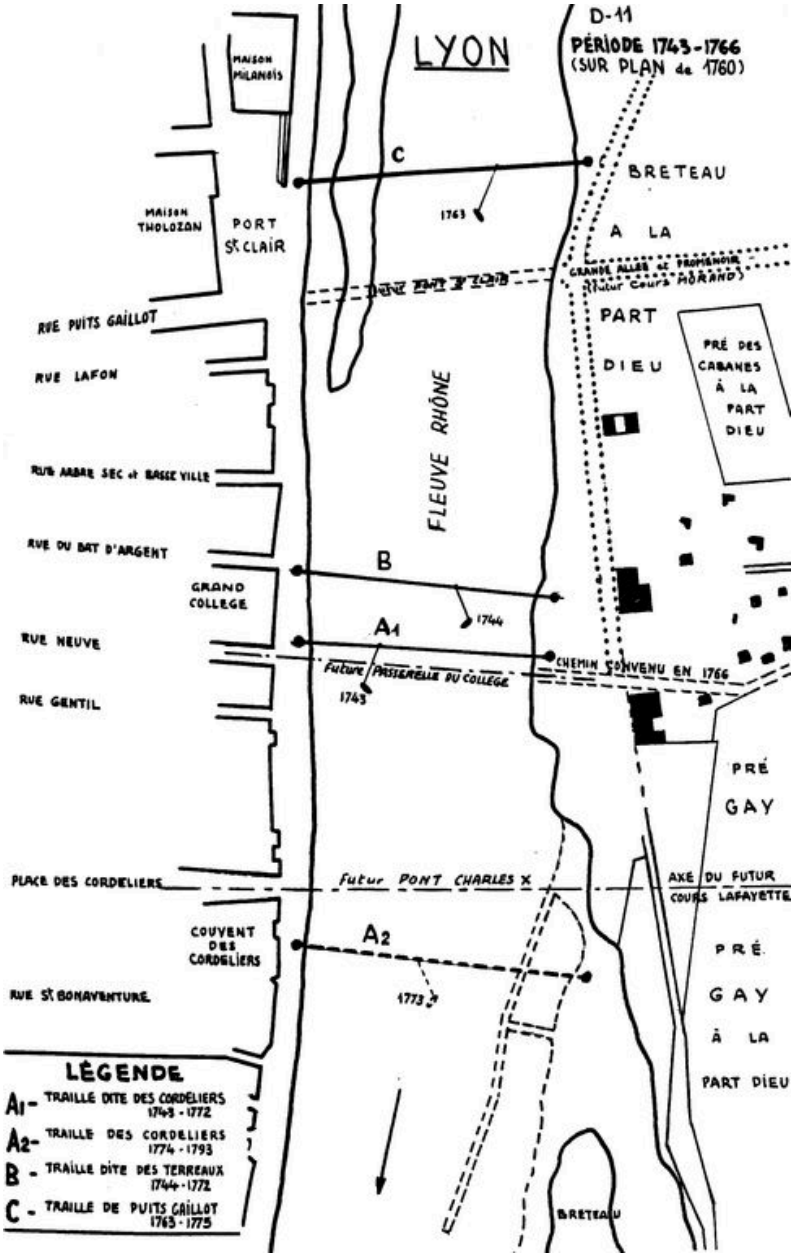


[Plan de situation des trailles des Recteurs] Lyon, 1743-1766 (extr. de : COGOLUENHE, livre 3, Annexe D-11)

Référence du document reproduit :

- **COGOLUENHE, Henri. Histoire des bacs pour traverser le Rhône. Recherches historiques et** COGOLUENHE, Henri. Histoire des bacs pour traverser le Rhône. Recherches historiques et sociologiques. Thèse de doctorat. Lyon : Facultés catholiques de Lyon, 1980Plan de situation, 1743-1766

IVR82_20106907470NUCA
Auteur de l'illustration : I. Havard
Auteur du document reproduit : Henri (auteur) Cogoluènhe
© Région Rhône-Alpes, Inventaire général du patrimoine culturel
reproduction soumise à autorisation du titulaire des droits d'exploitation

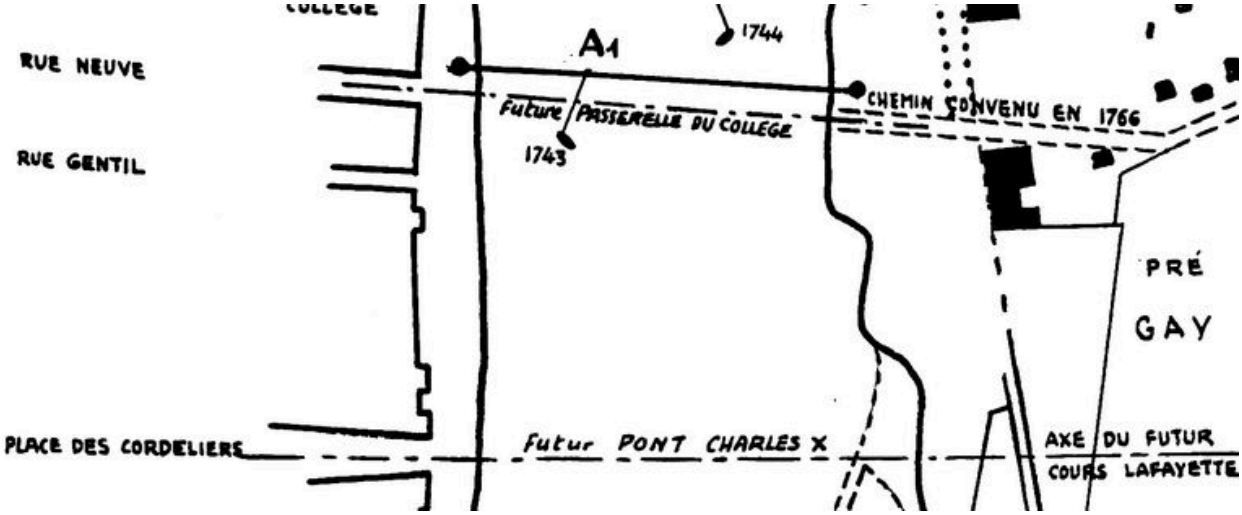


Extr. du : Plan de situation des trailles des Recteurs, Lyon, 1743-1766, de Cogoluènhe

Référence du document reproduit :

- **COGOLUENHE, Henri. Histoire des bacs pour traverser le Rhône. Recherches historiques et** COGOLUENHE, Henri. Histoire des bacs pour traverser le Rhône. Recherches historiques et sociologiques. Thèse de doctorat. Lyon : Facultés catholiques de Lyon, 1980Plan de situation, 1743-1766

IVR82_20106907467NUCA
Auteur de l'illustration : I. Havard
Auteur du document reproduit : Henri (auteur) Cogoluènhe
© Région Rhône-Alpes, Inventaire général du patrimoine culturel
reproduction soumise à autorisation du titulaire des droits d'exploitation