Rhône-Alpes, Ain
Lavours
01 Lavours, 73 Chanaz, Peubla

Écluse de Savières, pont

Références du dossier

Numéro de dossier : IA01000509
Date de l'enquête initiale : 2010
Date(s) de rédaction : 2011
Cadre de l'étude : enquête thématique régionale Points de franchissement du Rhône
Degré d'étude : repéré

Désignation

Dénomination : écluse, pont
Appellation : écluse de Savières

Compléments de localisation

oeuvre située en partie sur le département 73, oeuvre située en partie sur la commune Chanaz
Milieu d'implantation : isolé
Réseau hydrographique : Rhône
Références cadastrales :

Historique

L'écluse de Savières est un ouvrage secondaire appartenant, comme le barrage de Lavours, le barrage de Savières (juste en aval) et la centrale hydroélectrique de Belley, à l'aménagement de la chute de Belley (haut-Rhône) mis en service en 1982. Elle a sans doute été construite simultanément. Elle permet aux bateaux de plaisance du Lac du Bourget d'accéder aux eaux de la retenue du barrage de Lavours, qui lui est juxtaposé, après avoir parcouru le Canal de Savières. Le pont est une voie de franchissement privée (Compagnie Nationale du Rhône).

Période(s) principale(s) : 4e quart 20e siècle
Auteur(s) de l'oeuvre : Compagnie Nationale du Rhône (maître d'oeuvre,)

Description

L'écluse de Savières se trouvant entre les communes de Lavours et Chanaz (Peubla) est établie à hauteur du débouché du canal de Savières dont elle porte le nom. Elle est longue de 18 m et large de 5,25 m. Le pont franchissant l'écluse est de type à poutres sous chaussée en béton armé, de près de 11 m de long, offrant une chaussée de 3 m encadrée de deux trottoirs de 0,75 m que bordent des garde-corps métalliques.

Eléments descriptifs

Matériau(x) du gros-oeuvre, mise en oeuvre et revêtement : béton armé

Typologies et état de conservation

Typologies : écluse

Statut, intérêt et protection

Repérage carto.

Statut de la propriété : propriété d'une société privée

Références documentaires

Bibliographie

- **SAVEY, Pierre, LECORNU, Jacques, MORAND, Paul. Chutes de Chautagne et Belley : aménagement**
  SAVEY, Pierre, LECORNU, Jacques, MORAND, Paul. **Chutes de Chautagne et Belley : aménagement énergétique du Haut-Rhône**. *Travaux*, mars 1982, n° 564, p. 79-88
  voir p. 79

- **Compagnie Nationale du Rhône. Direction du Patrimoine Fluvial et Industriel. Pôle Fluvial. Base**
  Compagnie Nationale du Rhône. Direction du Patrimoine Fluvial et Industriel. Pôle Fluvial. **Base documentaire OASIS**. Répertoire des ouvrages sur le Rhône
  n° 0232

Illustrations

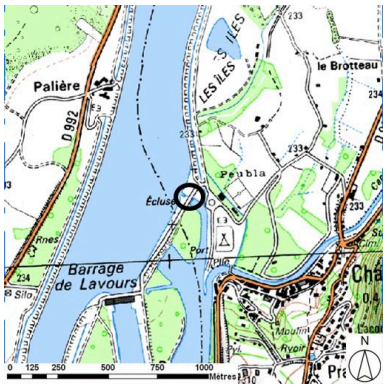

Plan de situation (sur fond de SCAN25(R) (C) IGN-2008
(C) Région Rhône-Alpes
Licence n°2008-CISE27-1010)
Dess. S. Delétoille
IVR82_20100101594NUD

Vue générale du pont sur l'écluse
Phot. B. Decrock
IVR82_20100100169NUCA



Ecluse, vue partielle : sas
Phot. B. Decrock
IVR82_20100100170NUCA

Vue depuis l'écluse
Phot. B. Decrock
IVR82_20100100171NUCA

Dossiers liés

Dossiers de synthèse :
Aménagements du Rhône : barrage ; centrale hydroélectrique ; écluse ; digue (IA00000333)
Oeuvre(s) contenue(s) :
Oeuvre(s) en rapport :
Présentation de l'étude des points de franchissement du Rhône en région Rhône-Alpes (IA00000331) Rhône-Alpes, Rhône-Alpes

Auteur(s) du dossier : Isabelle Havard, Bruno Decrock, Julien Marasi
Copyright(s) : © Région Rhône-Alpes, Inventaire général du patrimoine culturel

Plan de situation (sur fond de SCAN25(R) (C) IGN-2008 (C) Région Rhône-Alpes Licence n°2008-CISE27-1010)

IVR82_20100101594NUD
Auteur de l'illustration : S. Delétoille
Technique de relevé : reprise de fond ; Échelle : 1:25000
© Région Rhône-Alpes, Inventaire général du patrimoine culturel ; © IGN
reproduction interdite

Vue générale du pont sur l'écluse

IVR82_20100100169NUCA
Auteur de l'illustration : B. Decrock
© Région Rhône-Alpes, Inventaire général du patrimoine culturel
reproduction soumise à autorisation du titulaire des droits d'exploitation



Ecluse, vue partielle : sas

IVR82_20100100170NUCA
Auteur de l'illustration : B. Decrock
© Région Rhône-Alpes, Inventaire général du patrimoine culturel
reproduction soumise à autorisation du titulaire des droits d'exploitation

Vue depuis l'écluse

IVR82_20100100171NUCA
Auteur de l'illustration : B. Decrock
© Région Rhône-Alpes, Inventaire général du patrimoine culturel
reproduction soumise à autorisation du titulaire des droits d'exploitation