



Lyon 7e
la Guillotière
156 cours Gambetta

Immeuble

Références du dossier

Numéro de dossier : IA69005286
Date de l'enquête initiale : 2008
Date(s) de rédaction : 2004
Cadre de l'étude : inventaire topographique Inventaire de la Ville de Lyon
Degré d'étude : repéré

Désignation

Dénomination : immeuble
Parties constituantes non étudiées : cour

Compléments de localisation

Milieu d'implantation : en ville
Références cadastrales : 1824. E 224 partie ; 1999, AI, 33

Historique

En 1824, vigne, propriété de M. Orsel des Champs (AD, 3P123-122). Propriété de la Société immobilière des Hirondelles en 1920. A cette date, terrain avec jeu de boule dans sa partie ouest, puis jardin d'agrément et jeu de boule, propriété de M. Cibert en 1938 (AC Lyon, 4 S 251). Immeuble construit au plus tard en 1951 (figure sur le plan parcellaire à cette date (AC Lyon, 4S251-1951)

Période(s) principale(s) : 2e quart 20e siècle

Description

Immeuble comprenant 5 travées et 5 niveaux d'élévation sur sous-sol éclairé par des soupiraux, à un corps de bâtiment. Porte centrée, en verre et métal, de style Art déco, surmontée d'un écusson portant le n° de l'immeuble (156). Encadrements de fenêtres en béton moulé, en forte saillie. Avant-toit fermé. Dans le comble, chambres de bonnes éclairées par des lucarnes couvertes en zinc. Tour d'escalier, cage éclairée par de large baies rectangulaires, et par un oculus au niveau du comble. Au-dessus de la porte sur rue, dans un écusson : 156

Éléments descriptifs

Matériau(x) du gros-oeuvre, mise en oeuvre et revêtement : béton
Matériau(x) de couverture : tuile plate mécanique, zinc en couverture
Étage(s) ou vaisseau(x) : sous-sol, 4 étages carrés
Élévations extérieures : élévation à travées
Type(s) de couverture : toit à deux pans ; appentis
Escaliers : escalier dans-oeuvre : escalier tournant à retours avec jour, en maçonnerie

Typologies et état de conservation

Typologies : immeuble à un corps de bâtiment
État de conservation : bon état

Statut, intérêt et protection

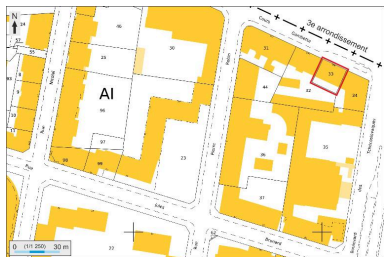
Statut de la propriété : propriété privée

Références documentaires

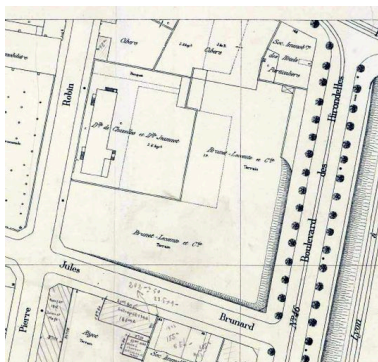
Documents figurés

- **Plan général de la ville de Lyon. Ech. 1 : 500 (AC Lyon. 4 S 251)**
Plan général de la ville de Lyon. Ech. 1 : 500 (AC Lyon. 4 S 251)
AC Lyon : 4 S 251

Illustrations



Plan masse et de situation,
extrait de <http://cadastre.gouv.fr>
Dess. André Céréza
IVR82_20136902372NUDA



Plan parcellaire de la ville de Lyon,
1938 ca., 1:500 (4 S 251-1938)
Repro. Catherine Guégan
IVR82_20116901522NUCA



Vue générale depuis le nord-est
Phot. Eric Dessert
IVR82_20056900625NUC



Elévation principale depuis l'est
Phot. Eric Dessert
IVR82_20056900624NUCA



Elévation postérieure,
depuis le sud-ouest
Phot. Maryannick Chalabi
IVR82_20116901520NUCA



Porte d'entrée sur le cours Gambetta
Phot. Maryannick Chalabi
IVR82_20116901521NUCA

Dossiers liés

Dossiers de synthèse :

Présentation du secteur d'étude Lyon Guillotière (IA69005009) Rhône-Alpes, Rhône, Lyon 7e, la Guillotière
Immeubles du secteur d'étude La Guillotière (IA69005010) Lyon 7e, la Guillotière

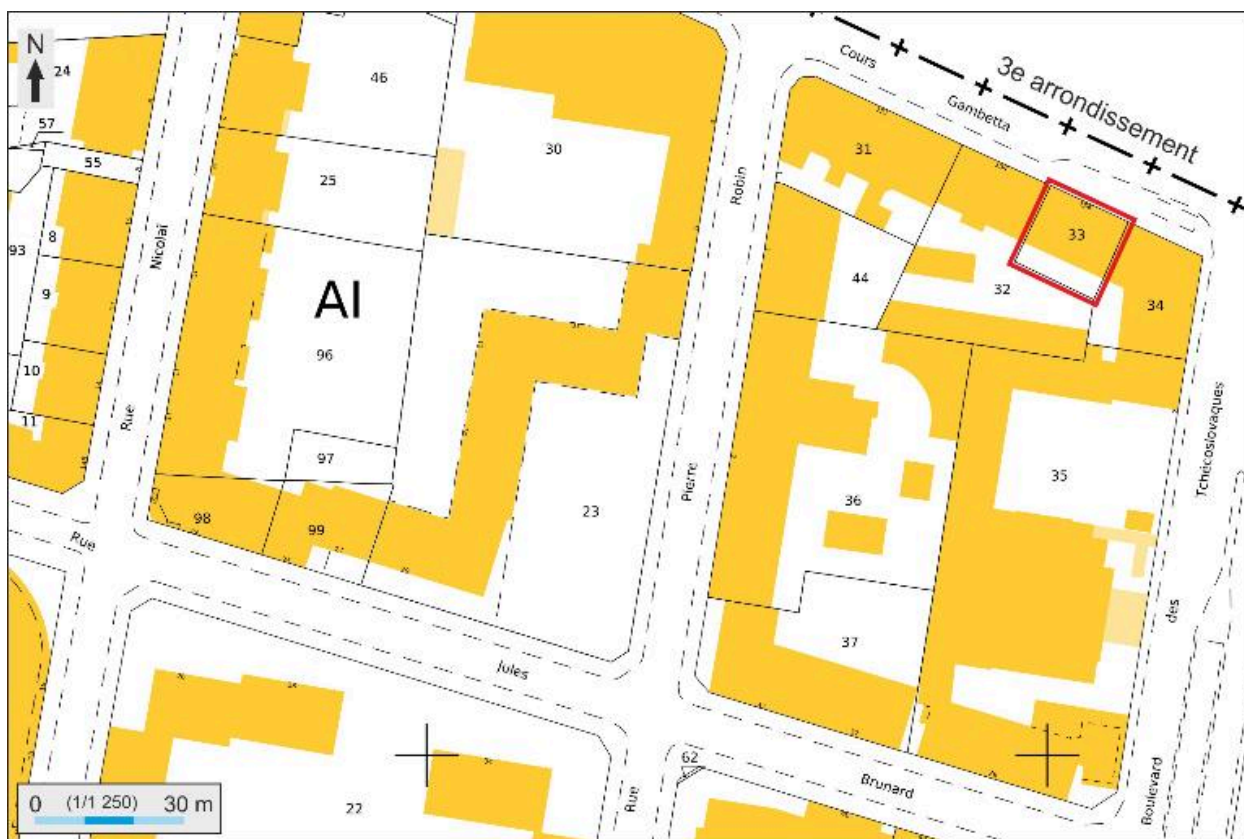
Oeuvre(s) contenue(s) :

Oeuvre(s) en rapport :

Avenue : cours de Brosses, actuellement cours Gambetta (IA69005192) Rhône-Alpes, Rhône, Lyon 7e, la Guillotière

Auteur(s) du dossier : Maryannick Chalabi, Catherine Guégan

Copyright(s) : © Région Rhône-Alpes, Inventaire général du patrimoine culturel ; © Ville de Lyon



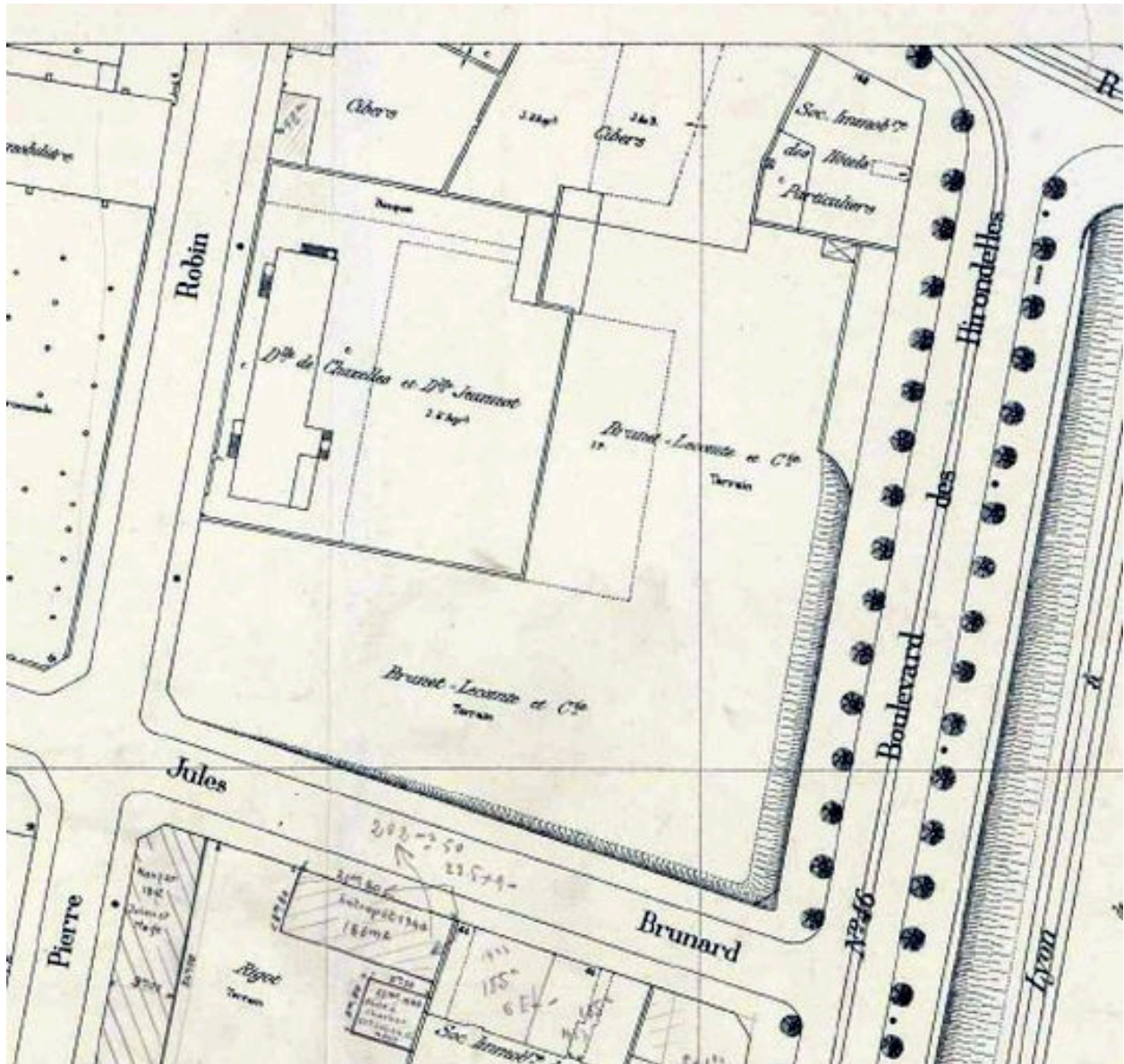
Plan masse et de situation, extrait de <http://cadastre.gouv.fr>

IVR82_20136902372NUDA

Auteur de l'illustration : André Céréza

Date de prise de vue : 2013

© Région Rhône-Alpes, Inventaire général du patrimoine culturel ; © Ministère des finances, CIDF, Service du cadastre
reproduction soumise à autorisation du titulaire des droits d'exploitation



Plan parcellaire de la ville de Lyon, 1938 ca., 1:500 (4 S 251-1938)

IVR82_20116901522NUCA

Auteur de l'illustration (reproduction) : Catherine Guégan

© Archives municipales de Lyon

reproduction soumise à autorisation du titulaire des droits d'exploitation



Vue générale depuis le nord-est

IVR82_20056900625NUC

Auteur de l'illustration : Eric Dessert

© Région Rhône-Alpes, Inventaire général du patrimoine culturel ; © Ville de Lyon
reproduction soumise à autorisation du titulaire des droits d'exploitation



Elévation principale depuis l'est

IVR82_20056900624NUCA

Auteur de l'illustration : Eric Dessert

© Région Rhône-Alpes, Inventaire général du patrimoine culturel ; © Ville de Lyon
reproduction soumise à autorisation du titulaire des droits d'exploitation



Elévation postérieure, depuis le sud-ouest

IVR82_20116901520NUCA

Auteur de l'illustration : Maryannick Chalabi

Date de prise de vue : 2008

© Région Rhône-Alpes, Inventaire général du patrimoine culturel ; © Ville de Lyon
reproduction soumise à autorisation du titulaire des droits d'exploitation



Porte d'entrée sur le cours Gambetta

IVR82_20116901521NUCA

Auteur de l'illustration : Maryannick Chalabi

Date de prise de vue : 2008

© Région Rhône-Alpes, Inventaire général du patrimoine culturel ; © Ville de Lyon
reproduction soumise à autorisation du titulaire des droits d'exploitation