Rhône-Alpes, Loire
Champdieu
Chantagret

Lavoir

Références du dossier

Numéro de dossier : IA42003044
Date de l'enquête initiale : 2006
Date(s) de rédaction : 2013
Cadre de l'étude : inventaire topographique
Degré d'étude : repéré

Désignation

Dénomination : lavoir

Compléments de localisation

Milieu d'implantation : isolé
Réseau hydrographique : Canal du Forez
Références cadastrales : 1999, ZD, 28

Historique

La commune envisage en 1886 la construction de deux lavoirs sur le canal du Forez, mais y renonce car le coût serait trop élevé. Le projet est repris en 1892, limité à un lavoir, pour lequel la commune obtient une concession du Département, qui administre le canal du Forez (redevance annuelle de 80 F). Les plan et devis du lavoir sont établis par Pressat, conducteur des Ponts et Chaussées de la section de Montbrison ; le terrain est acheté la même année, et un traité de gré à gré pour la construction passé en début d'année 1893 avec Debarre, entrepreneur à Montbrison. L'abri est ajouté en 1895 (plan et devis de Pressat, travaux par Joannès Guillermin, entrepreneur à Champdieu). Le lavoir a été restauré dans les années 2000.

Période(s) principale(s) : 4e quart 19e siècle
Dates : 1895 (daté par source)
Auteur(s) de l'oeuvre : Pressat (ingénieur des Ponts et Chaussées, attribution par source), Debarre (entrepreneur, attribution par source), Joannès Guillermin (entrepreneur, attribution par source)

Description

Le lavoir est implanté sur le canal du Forez (lieu-dit Chantagret ou Lassagne, ou la Sagne). Il comprend deux salles avec un petit mur de séparation, qui ont chacune une porte vers le chemin. Le lavoir était ouvert du côté ouest (partie murée). Les murs sont en moellon de granite enduits, les piliers soutenant le toit et certains remplissages, en brique. Le toit est à à longs pans, en tuile plate mécanique.

Eléments descriptifs

Matériau(x) du gros-oeuvre, mise en oeuvre et revêtement : granite ; brique ; enduit ; moellon
Matériau(x) de couverture : tuile plate mécanique
Type(s) de couverture : toit à longs pans

Statut, intérêt et protection

Statut de la propriété : propriété privée

Références documentaires

Documents d'archive

- **AD Loire. Série O : 912 (non classée). Documents concernant le lavoir de La Sagne. - 2 juin 1886,**
  AD Loire. Série O : 912 (non classée). Documents concernant le lavoir de La Sagne. - **2 juin 1886, lettre du maire au sous-préfet**. Le conseil municipal de Champdieu, après avoir manifesté l´intention d´établir sur le canal du Forez deux lavoirs et deux abreuvoirs publics et demandé qu´on en étudie les projets, a pris le 28 mars dernier une délibération par laquelle il déclare exorbitant le prix auquel avaient été estimés les travaux et renonce à les exécuter. - **25 octobre 1892, lettre du maire au préfet de la Loire**. Plans et devis dressés par M. Plassat [sic] pour la construction d´un lavoir public dans la commune de Champdieu sur la rive gauche du canal du Forez au lieu dit « la Sagne ». Délibération en date du 15 juillet 1892 par laquelle le conseil approuve les dits plans et devis et vote la somme nécessaire à l´exécution des travaux. Terrain appartenant à Mme veuve Passel (n° 547, section A). - **Délibération du conseil municipal du 19 janvier 1893**. M. Debarre, entrepreneur paveur de Montbrison, s'engage à exécuter les travaux du lavoir. - **Délibération du conseil municipal du 8 mars 1896**. Construction d´un hangar sur les lavoirs publics. Traité de gré à gré avec le sieur Guillermin Jean-Marie, entrepreneur à Champdieu, en date du 3 mars courant. Il s´engage a établir un hangar sur le lavoir public, au lieu-dit la Sagne, sur le canal du Forez, conformément aux plans et devis dressés par M. Pressat, conducteur des ponts et chaussés à Montbrison et approuvés le 9 janvier dernier.

- **AD Loire. 2 E : 297. Champdieu. Registre des arrêtés du maire, 5 juin 1843-. Arrêté du 28 mars**
  AD Loire. 2 E : 297. Champdieu. Registre des arrêtés du maire, 5 juin 1843-. **Arrêté du 28 mars 1886**. Projet de construction de deux lavoirs et deux abreuvoirs sur le canal du Forez. Mais le coût est trop élevé, la commune renonce.

- **AC Champdieu. Registre des délibérations du conseil municipal, du 7 février 1886 au 28 octobre**
  AC Champdieu. Registre des délibérations du conseil municipal, du 7 février 1886 au 28 octobre 1900. - **Délibération du 9 juin 1892**. La commune souhaite la construction d´un lavoir sur le canal du Forez au lieu-dit Lassagne. Le maire est autorisé à signer un acte de concession avec le département pour l´établissement de ce lavoir, pour 10 ans, moyennant une redevance annuelle de 80 F. - **Délibération du 15 juillet 1892**. Plan et devis du lavoir établis par Pressat, conducteur des Ponts et Chaussées de la section de Montbrison. - **Délibération du 28 août 1892**. Achat du terrain du lavoir, à la veuve Passel (50 m²). - **Délibération du 19 janvier 1893**. Traité de gré à gré avec M. Debarre, entrepreneur à Montbrison, pour la construction du lavoir. - **Délibération du 20 octobre 1895**. Établissement d´un abri au lavoir public. Plan et devis dressés par Pressat conducteur de Ponts et Chaussées à Montbrison (1400 F). - **Délibération du 8 mars 1896**. Traité de gré à gré pour l´abri du lavoir, avec Joannès Guillermin entrepreneur à Champdieu.

Documents figurés

- **Ponts et chaussées. Canal du Forez. Etablissement d'un abreuvoir et d'un lavoir public pour la**
  Ponts et chaussées. Canal du Forez. Etablissement d'un abreuvoir et d'un lavoir public pour la commune de Champdieu. Plan dressé par l'ingénieur ordinaire soussigné / Pressat (ingénieur des Ponts et Chaussées). 1 dess. : encre noire et rouge, lavis coloré en jaune et bleu sur papier. Éch. 1:1000. 31x21 cm. Montbrison, le 12 mars 1886 (AD Loire. Série O : 912).

Illustrations

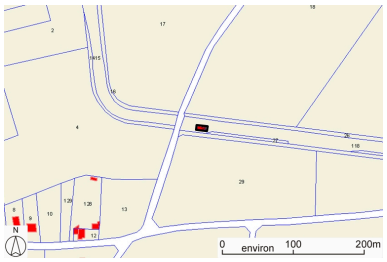

Plan de situation, sur fond de plan cadastral. Section ZD, échelle originale 1:2000. Source : Direction générale des Finances Publiques. Cadastre mis à jour en 2009. Dess. Caroline Guibaud IVR82_20134200917NUD

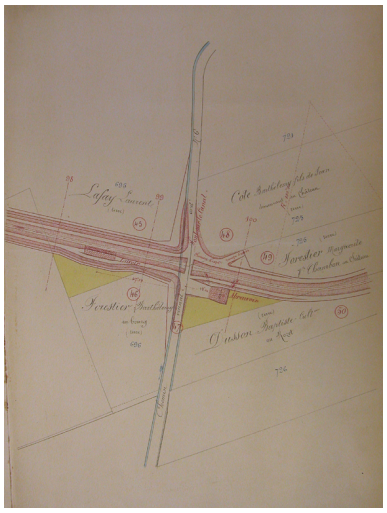

Etablissement d'un abreuvoir et d'un lavoir public pour la commune de Champdieu. Plan (1886). Phot. Thierry Monnet IVR82_20134200701NUCA

Vue générale depuis le nord-est. Phot. Eric Dessert IVR82_20074200974NUCA

Vue d'ensemble depuis le nord-est. Phot. Eric Dessert IVR82_20074200975NUCA

Vue d'ensemble depuis le nord-ouest. Phot. Caroline Guibaud IVR82_20134200673NUCA

Dossiers liés

Dossiers de synthèse :
Présentation de la commune de Champdieu (IA42001488) Champdieu
Oeuvre(s) contenue(s) :

Auteur(s) du dossier : Caroline Guibaud, Thierry Monnet
Copyright(s) : © Région Rhône-Alpes, Inventaire général du patrimoine culturel ; © Conseil général de la Loire

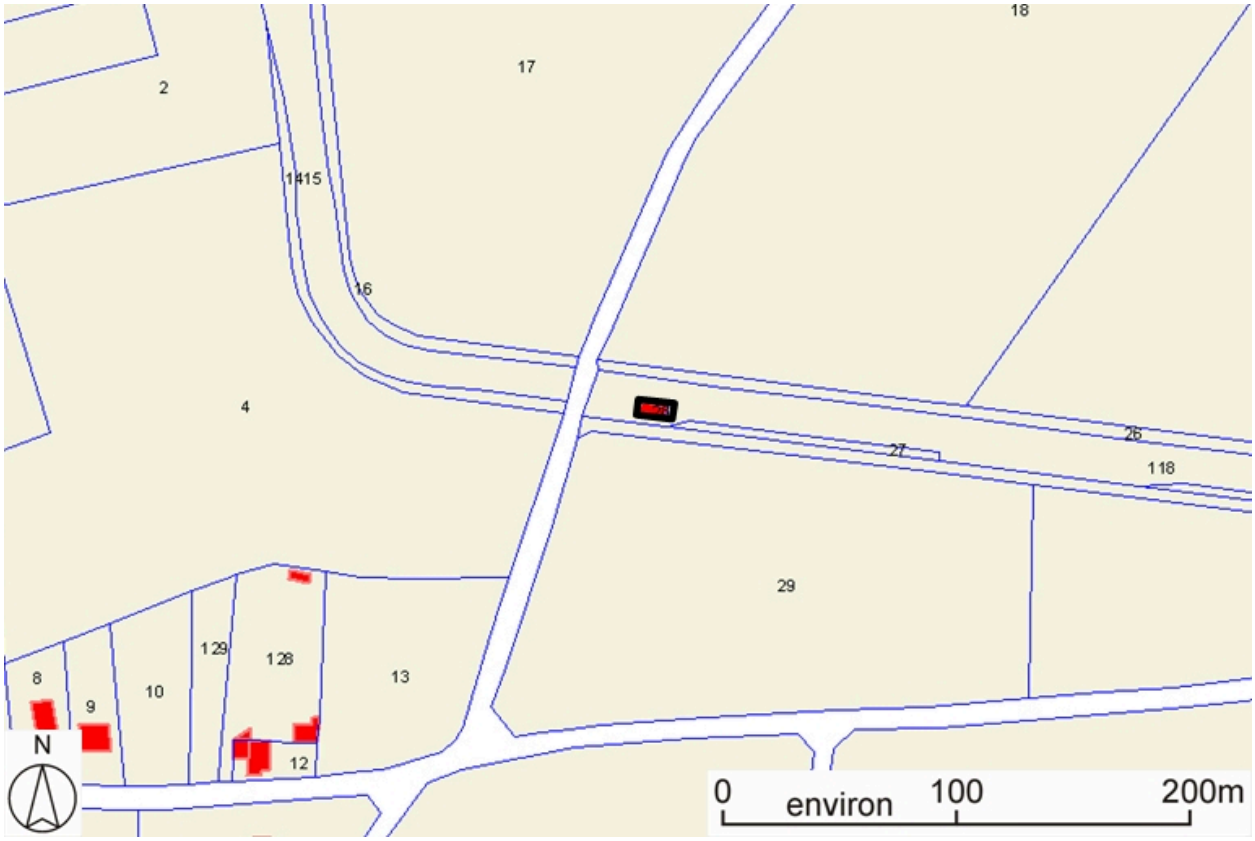

Plan de situation, sur fond de plan cadastral. Section ZD, échelle originale 1:2000. Source : Direction générale des Finances Publiques. Cadastre mis à jour en 2009.

IVR82_20134200917NUD
Auteur de l'illustration : Caroline Guibaud
Technique de relevé : reprise de fond ;
© Région Rhône-Alpes, Inventaire général du patrimoine culturel ; © Ministère des finances, CIDF, Service du cadastre
reproduction soumise à autorisation du titulaire des droits d'exploitation

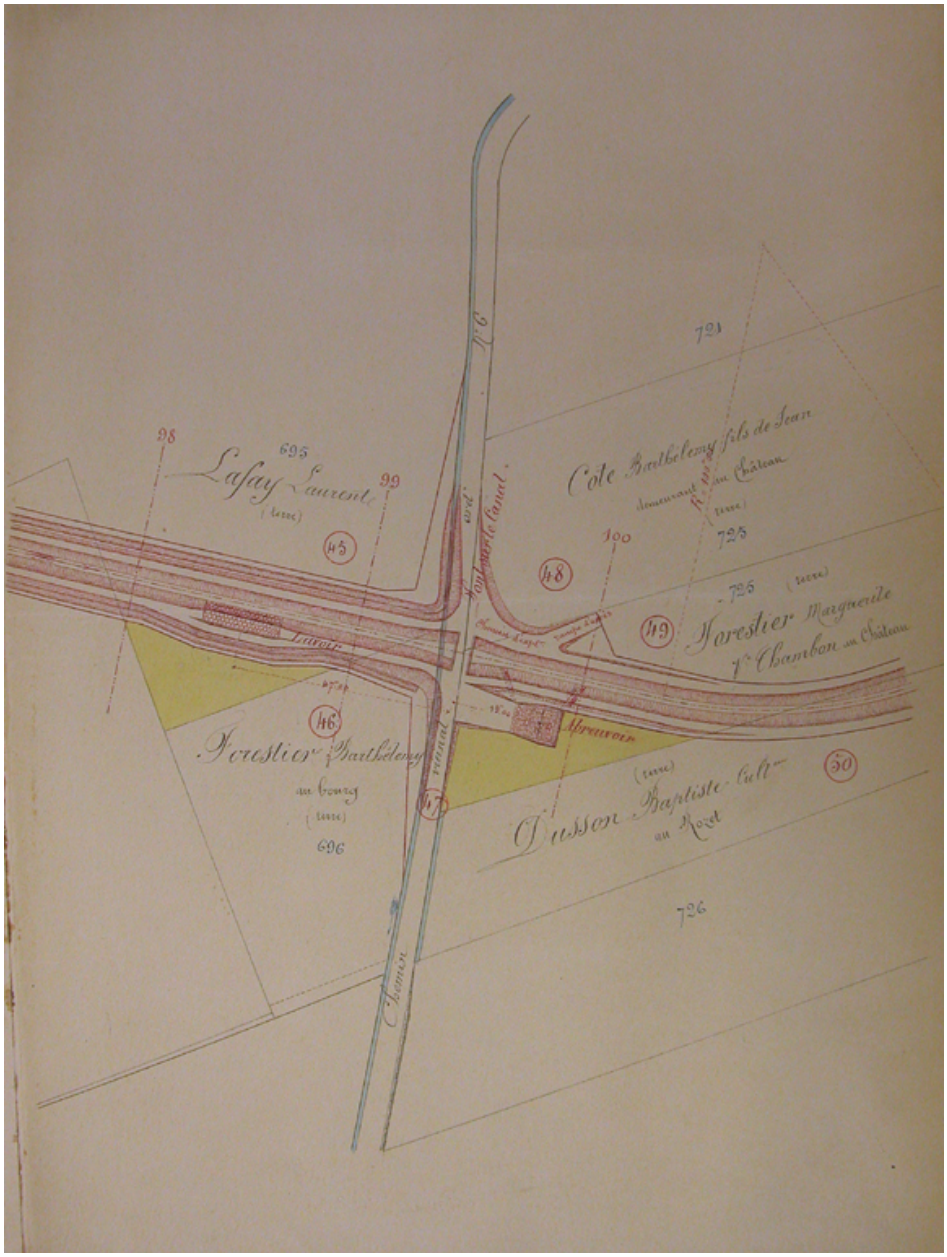

Etablissement d'un abreuvoir et d'un lavoir public pour la commune de Champdieu. Plan (1886).

Référence du document reproduit :

- **Ponts et chaussées. Canal du Forez. Etablissement d'un abreuvoir et d'un lavoir public pour la Ponts et chaussées. Canal du Forez. Etablissement d'un abreuvoir et d'un lavoir public pour la commune de Champdieu. Plan** dressé par l'ingénieur ordinaire soussigné / Pressat (ingénieur des Ponts et Chaussées). 1 dess. : encre noire et rouge, lavis coloré en jaune et bleu sur papier. Éch. 1:1000. 31x21 cm. Montbrison, le 12 mars 1886 (AD Loire. Série O : 912).

IVR82_20134200701NUCA
Auteur de l'illustration : Thierry Monnet
Date de prise de vue : 2006
© Région Rhône-Alpes, Inventaire général du patrimoine culturel ; © Archives départementales de la Loire
reproduction soumise à autorisation du titulaire des droits d'exploitation

Vue générale depuis le nord-est.

IVR82_20074200974NUCA
Auteur de l'illustration : Eric Dessert
© Région Rhône-Alpes, Inventaire général du patrimoine culturel
reproduction soumise à autorisation du titulaire des droits d'exploitation

Vue d'ensemble depuis le nord-est.

IVR82_20074200975NUCA
Auteur de l'illustration : Eric Dessert
© Région Rhône-Alpes, Inventaire général du patrimoine culturel
reproduction soumise à autorisation du titulaire des droits d'exploitation

Vue d'ensemble depuis le nord-ouest.

IVR82_20134200673NUCA
Auteur de l'illustration : Caroline Guibaud
Date de prise de vue : 2006
© Région Rhône-Alpes, Inventaire général du patrimoine culturel
reproduction soumise à autorisation du titulaire des droits d'exploitation