Lyon 7e
Gerland
24 rue Clément-Marot

Distillerie dite Etablissements Blondeau, alcools dénaturés actuellement entrepôt industriel

Références du dossier

Numéro de dossier : IA69001203
Date de l'enquête initiale : 2007
Date(s) de rédaction : 2007
Cadre de l'étude : enquête thématique régionale Patrimoine industriel
Degré d'étude : recensé

Désignation

Dénomination : distillerie
Parties constituantes non étudiées : atelier de fabrication

Compléments de localisation

Milieu d'implantation : en ville
Références cadastrales : 1999, BS, 64

Historique

Les Etablissements Blondeau, spécialisés dans la fabrication d'alcools dénaturés s'installent dans les années 1930 à Gerland. Actuellement le site est occupé par un entrepôt industriel.

Période(s) principale(s) : 2e quart 20e siècle
Dates : 1935 (daté par source)

Description

Eléments descriptifs

Matériau(x) du gros-oeuvre, mise en oeuvre et revêtement : béton

Typologies et état de conservation

État de conservation : bon état

Statut, intérêt et protection

Zone UI : il s'agit d'une zone destinée à accueillir les activités industrielles ou artisanales, ainsi que les constructions de bureaux qui sont liés exclusivement à ces activités.

Statut de la propriété : propriété privée

Références documentaires

Bibliographie

- **indicateur Fournier. 1935.**
  Indicateur Fournier. 1935. AM Lyon (accès libre sans cote) messagerie du Globe transport

p. 1502, 1308

- **Indicateur Henry. 1948. AM Lyon (accès libre)**
  Indicateur Henry. 1948. AM Lyon (accès libre)
  p. 194, 1606

- **Indicateur Fournier. 1956. AM Lyon (accès libre)**
  Indicateur Fournier. 1956. AM Lyon (accès libre)
  p. 1482

- **Indicateur Fournier. 1962. AM Lyon (accès libre)**
  Indicateur Fournier. 1962. AM Lyon (accès libre)
  p. 1727, 2202

- **Indicateur Henry. 1970. AM Lyon (accès libre)**
  Indicateur Henry. 1970. AM Lyon (accès libre)
  p. 1012

Illustrations

Vue d'ensemble rue
Clément Marot côté pair
Phot. Nadine Halitim-Dubois
IVR82_20086900277NUCA

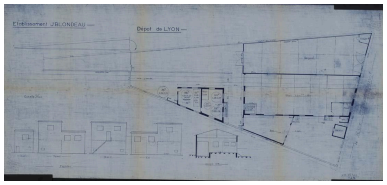

Plan d'ensemble du site (AC Lyon)
Phot. Nadine Halitim-Dubois
IVR82_20076900630NUCA

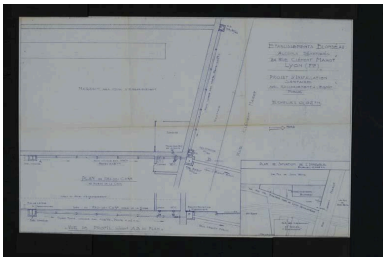

Localisation du site rue
Clément Marot à Gerland
Phot. Nadine Halitim-Dubois
IVR82_20076900644NUCA

Dossiers liés

Dossiers de synthèse :
Présentation et synthèse du patrimoine industriel de la ville de Lyon (IA69001377) Rhône-Alpes, Rhône, Lyon
Oeuvre(s) contenue(s) :

Auteur(s) du dossier : Nadine Halitim-Dubois
Copyright(s) : © Région Rhône-Alpes, Inventaire général du patrimoine culturel ; © Ville de Lyon

Vue d'ensemble rue Clément Marot côté pair

IVR82_20086900277NUCA
Auteur de l'illustration : Nadine Halitim-Dubois
© Région Rhône-Alpes, Inventaire général du patrimoine culturel ; © Ville de Lyon
reproduction soumise à autorisation du titulaire des droits d'exploitation

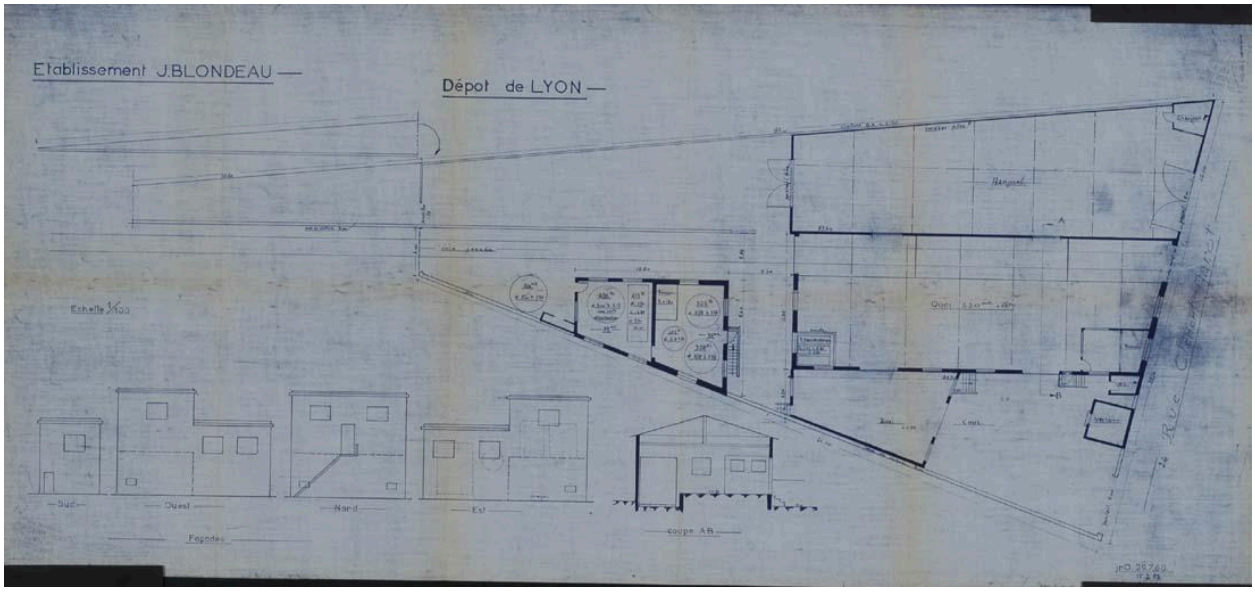

Plan d'ensemble du site (AC Lyon)

IVR82_20076900630NUCA
Auteur de l'illustration : Nadine Halitim-Dubois
© Région Rhône-Alpes, Inventaire général du patrimoine culturel ; © Ville de Lyon
reproduction soumise à autorisation du titulaire des droits d'exploitation

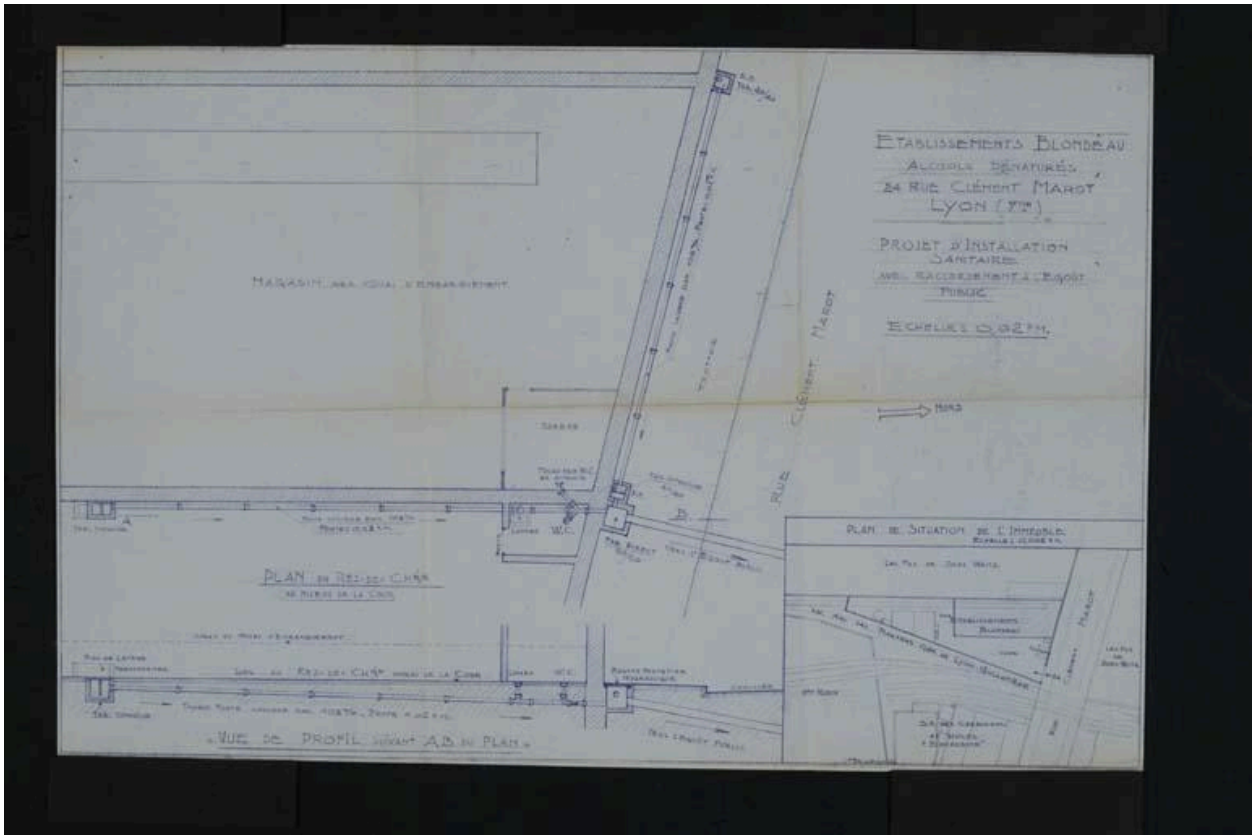

Localisation du site rue Clément Marot à Gerland

IVR82_20076900644NUCA
Auteur de l'illustration : Nadine Halitim-Dubois
© Région Rhône-Alpes, Inventaire général du patrimoine culturel ; © Ville de Lyon
reproduction soumise à autorisation du titulaire des droits d'exploitation