Rhône-Alpes, Savoie
Saint-Offenge-Dessous
Le Crouzet
route du Crouzet

Moulin, forge Bernard actuellement logement

Références du dossier

Numéro de dossier : IA73002692
Date de l'enquête initiale : 2011
Date(s) de rédaction : 2011
Cadre de l'étude : patrimoine industriel Patrimoine hydraulique des Pays de Savoie
Degré d'étude : monographié

Désignation

Dénomination : moulin, forge
Parties constituantes non étudiées : atelier de fabrication, logement

Compléments de localisation

Milieu d'implantation : en écart
Réseau hydrographique : Nant Crouzet
Références cadastrales : 2007, D, 434

Historique

Au XIXe siècle, un moulin et une forge sont visibles sur les cadastres. Les bâtiments appartiennent à Alexis Bernard, construits vers les années 1850 (renseignement oral). Une demande pour établir une forge est réalisée en 1866 sur la même prise d'eau destinée au moulin. La fabrique, est située à l'intersection de deux biefs, l'un étant une dérivation du Sierroz, l'autre intitulé Fontaines du Dard. En 1880, le bâtiment n'est imposé que pour l'activité de meunerie, la forge n'étant peut-être plus en activité (?). Le moulin semble avoir fonctionné au début du XXe siècle toutefois il n'apparaît pas dans les recensements des moulins et minoteries en 1917 ainsi que dans les suivants. La roue en bois du moulin existe encore dans les années 1950. Le moulin est vendu en 1967 (renseignement oral). Le bâtiment est reconverti en logement au cours du XXe siècle.

Période(s) principale(s) : 3e quart 19e siècle
Dates : 1866 (daté par source)

Description

Le bâtiment est de plan en L sur trois niveaux : un étage de soubassement, un étage et un étage de comble. Le toit en ardoise est à longs pans avec deux demi-croupes. Le bâtiment est construit en pierre notamment en pierre de taille pour les encadrements des portes et des fenêtres. Le moulin faisait également office de maison ; l'édifice comporte deux parties distinctes : à l'ouest le logis en rez-de-chaussée surélevé, avec la grange-étable de plain-pied ; à l'est, la partie moulin s'établit sur deux niveaux (étage de soubassement, et rez-de-chaussée surélevé). La plateforme surélevée, en face de l'ancienne porte de l'étable adossée au logis, recevait la forge. Le moulin et la forge étaient alimentés par les eaux du nant Crouzet via un canal. Le moulin était équipé de roues verticales qui actionnaient deux meules. La forge était entrainée à l'aide d'une trompe à eau, peut-être de type dauphinoise. Aujourd'hui, les équipements extérieurs ne sont plus présents et le bâtiment a été reconverti en logement.

Eléments descriptifs

Matériau(x) du gros-oeuvre, mise en oeuvre et revêtement : pierre, moellon, enduit

Matériau(x) de couverture : ardoise
Plan : plan régulier en L
Étage(s) ou vaisseau(x) : étage de soubassement, rez-de-chaussée surélevé
Type(s) de couverture : toit à longs pans, demi-croupe
Escaliers : escalier de distribution extérieur : escalier droit, en charpente
Énergies : énergie hydraulique

Typologies et état de conservation

État de conservation : bon état

Statut, intérêt et protection

La forge et le moulin ont fait partie d'une série de six artifices le long du canal alimenté par les eaux du Nant Crouzet.

Statut de la propriété : propriété privée

Références documentaires

Documents d'archive

- **FR.AD073, 81S67, Saint-Offenge-Dessous, 1865-1937.**
  FR.AD073, 81S67, Fonds de la Préfecture : Transports, Energie, Service hydraulique. Affaires hydrauliques, arrondissement de Chambéry, Saint-Offenge-Dessous. Moulins et forge Bernard (1865-1866), battoir Fantin (1879), curage (1933), 1865-1937.
  Moulin et forge Bernard
  AD Savoie : 81S67

- **Premier cadastre français. Cadastre de 1880**
  Premier cadastre français. Cadastre de 1880
  AD Savoie : 3P 7258

- **FR.AD073, 3P 7259, 1956.**
  FR.AD073, 3P 7259, Cadastre rénové, Saint-Offenge-Dessous, 1956.
  AD Savoie : 3P 7259

Documents figurés

- **Cadastre actuel de 2007**
  Cadastre actuel, consulté en 2007 (Accès internet : <URL : https://www.cadastre.gouv.fr/scpc/rechercherPlan.do#)

Illustrations

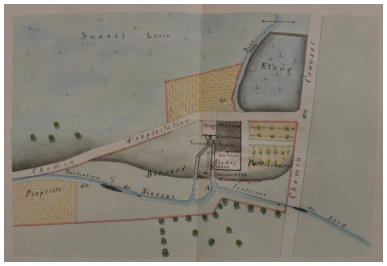

Plan du projet d'aménagement d'une forge par Alexis Bernard, 1866. Plan du projet d'aménagement d'une forge par Alexis Bernard, 1866 AD Savoie. 81 S 67
Phot. Yannick Milleret
IVR82_20117302240NUCA

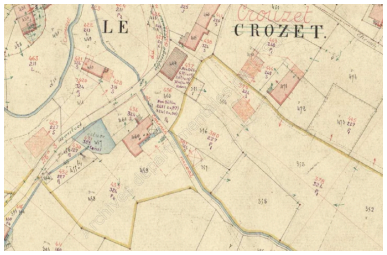

Premier cadastre français, 1880. Cadastre de 1880
AD Savoie. 3P 7258
Phot. Yannick Milleret
IVR82_20117302241NUCA

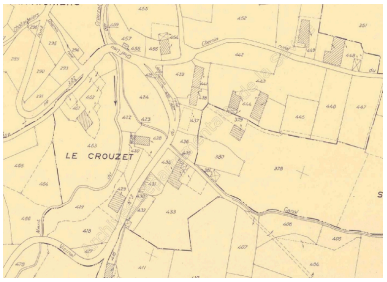

Cadastre rénové, 1956. Cadastre de 1956 AD Savoie. 3P 7259
Phot. Yannick Milleret
IVR82_20117302242NUCA

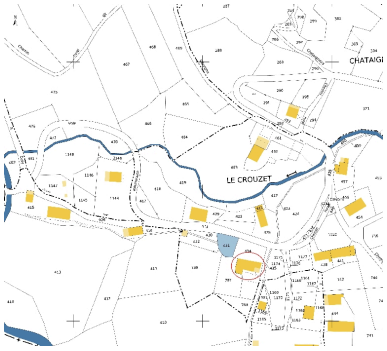

Cadastre actuel, 2007
Phot. Yannick Milleret
IVR82_20117302243NUCA

Vue générale ouest
Phot. Yannick Milleret
IVR82_20117302244NUCA

Vue d'ensemble de
l'ancien moulin - forge.
Phot. Thierry Monnet
IVR84_20167302909NUCA

Vue d'ensemble du mur pignon
est, entrée du moulin au centre.
Phot. Thierry Monnet
IVR84_20167302910NUCA

Vue d'ensemble d'une
meule de moulin.
Phot. Thierry Monnet
IVR84_20167302911NUCA

Détail d'une meule de moulin.
Phot. Thierry Monnet
IVR84_20167302912NUCA

Dossiers liés

Dossiers de synthèse :
Patrimoine hydraulique de la Savoie : présentation de l'étude départementale (IA00141274) Rhône-Alpes, Savoie, Savoie
Présentation de la commune de Saint-Offenge-Dessous (IA73003701) Rhône-Alpes, Savoie, Saint-Offenge-Dessous
Oeuvre(s) contenue(s) :
Oeuvre(s) en rapport :
Écart du Crouzet (IA73003749) Rhône-Alpes, Savoie, Saint-Offenge-Dessous
Paysage du bassin-versant du Lac du Bourget et tributaires (IA73002685) Rhône-Alpes, Savoie, Chambéry

Auteur(s) du dossier : Yannick Milleret, Thierry Monnet, Caroline Guibaud
Copyright(s) : © Région Rhône-Alpes, Inventaire général du patrimoine culturel ; © Assemblée des Pays de Savoie

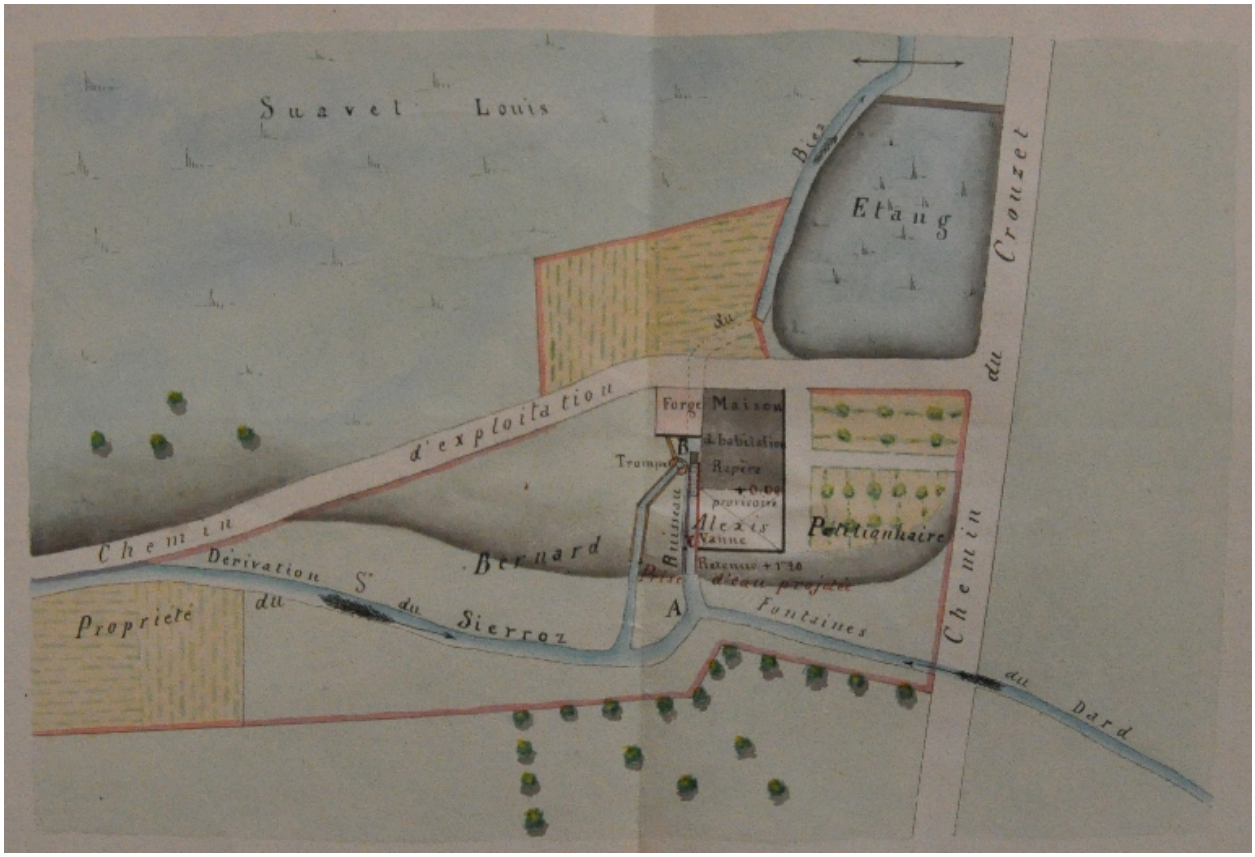

Plan du projet d'aménagement d'une forge par Alexis Bernard, 1866. Plan du projet d'aménagement d'une forge par Alexis Bernard, 1866 AD Savoie. 81 S 67

Référence du document reproduit :

- **AD Savoie. Série S ; sous-série 81 S 67Plan du projet d'aménagement d'une forge par Alexis Bernard,** AD Savoie. Série S ; sous-série 81 S 67Plan du projet d'aménagement d'une forge par Alexis Bernard, 1866 AD Savoie : 81 S 67

IVR82_20117302240NUCA
Auteur de l'illustration : Yannick Milleret
© Région Rhône-Alpes, Inventaire général du patrimoine culturel ; © Assemblée des Pays de Savoie
reproduction soumise à autorisation du titulaire des droits d'exploitation

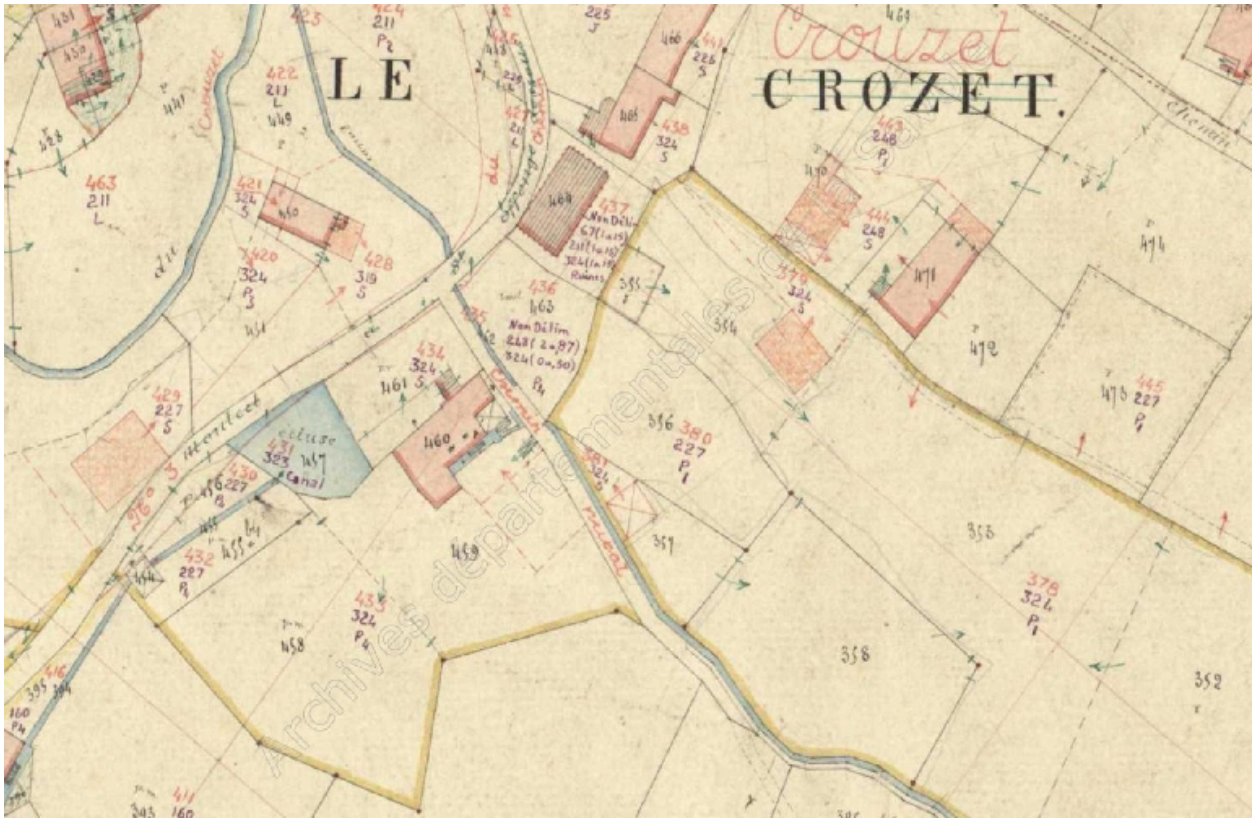

Premier cadastre français, 1880. Cadastre de 1880 AD Savoie. 3P 7258

Référence du document reproduit :

- **Premier cadastre français. Cadastre de 1880**
  Premier cadastre français. Cadastre de 1880
  AD Savoie : 3P 7258

IVR82_20117302241NUCA
Auteur de l'illustration : Yannick Milleret
© Région Rhône-Alpes, Inventaire général du patrimoine culturel ; © Assemblée des Pays de Savoie
reproduction soumise à autorisation du titulaire des droits d'exploitation

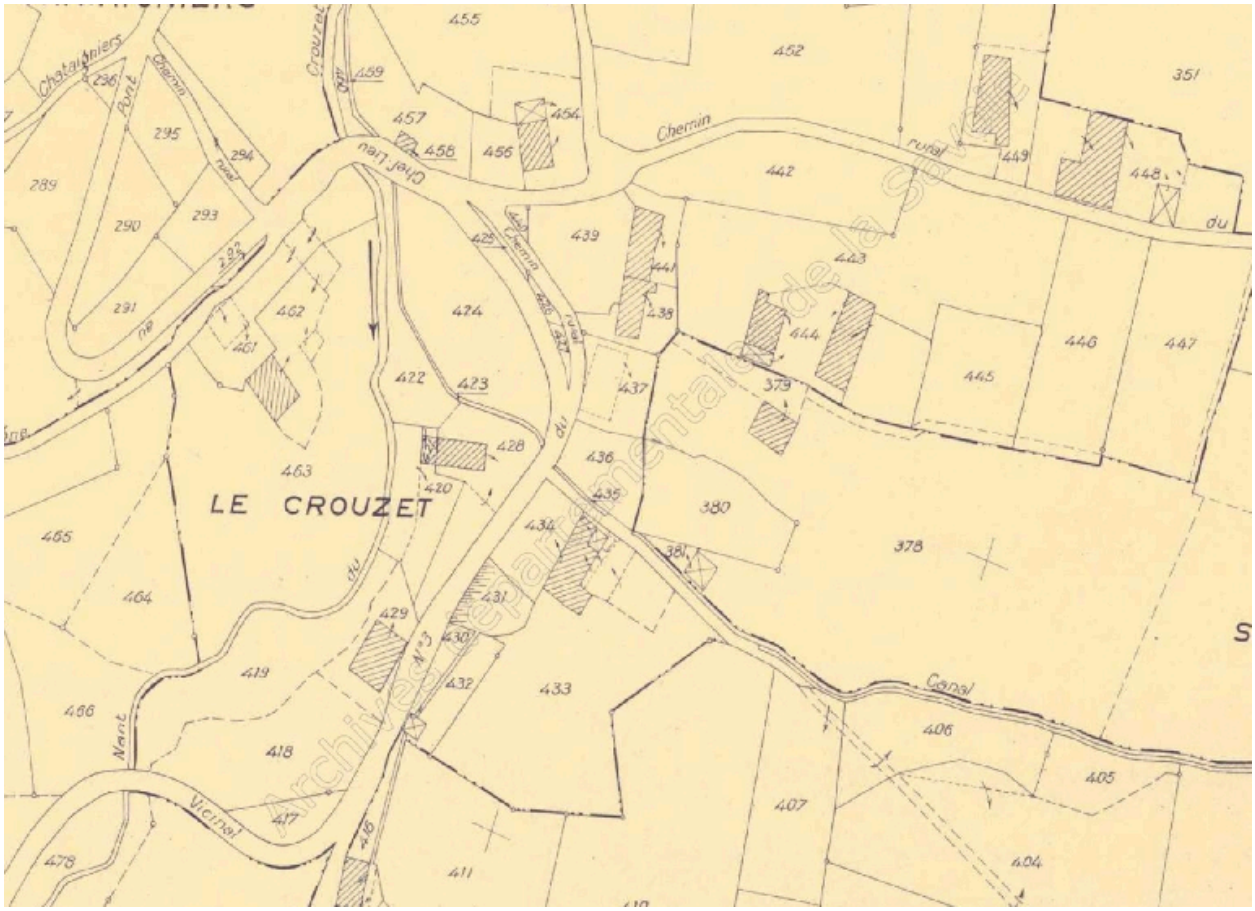

Cadastre rénové, 1956. Cadastre de 1956 AD Savoie. 3P 7259

Référence du document reproduit :

- **FR.AD073, 3P 7259, 1956.**
  FR.AD073, 3P 7259, Cadastre rénové, Saint-Offenge-Dessous, 1956.
  AD Savoie : 3P 7259

IVR82_20117302242NUCA
Auteur de l'illustration : Yannick Milleret
© Région Rhône-Alpes, Inventaire général du patrimoine culturel ; © Assemblée des Pays de Savoie
reproduction soumise à autorisation du titulaire des droits d'exploitation

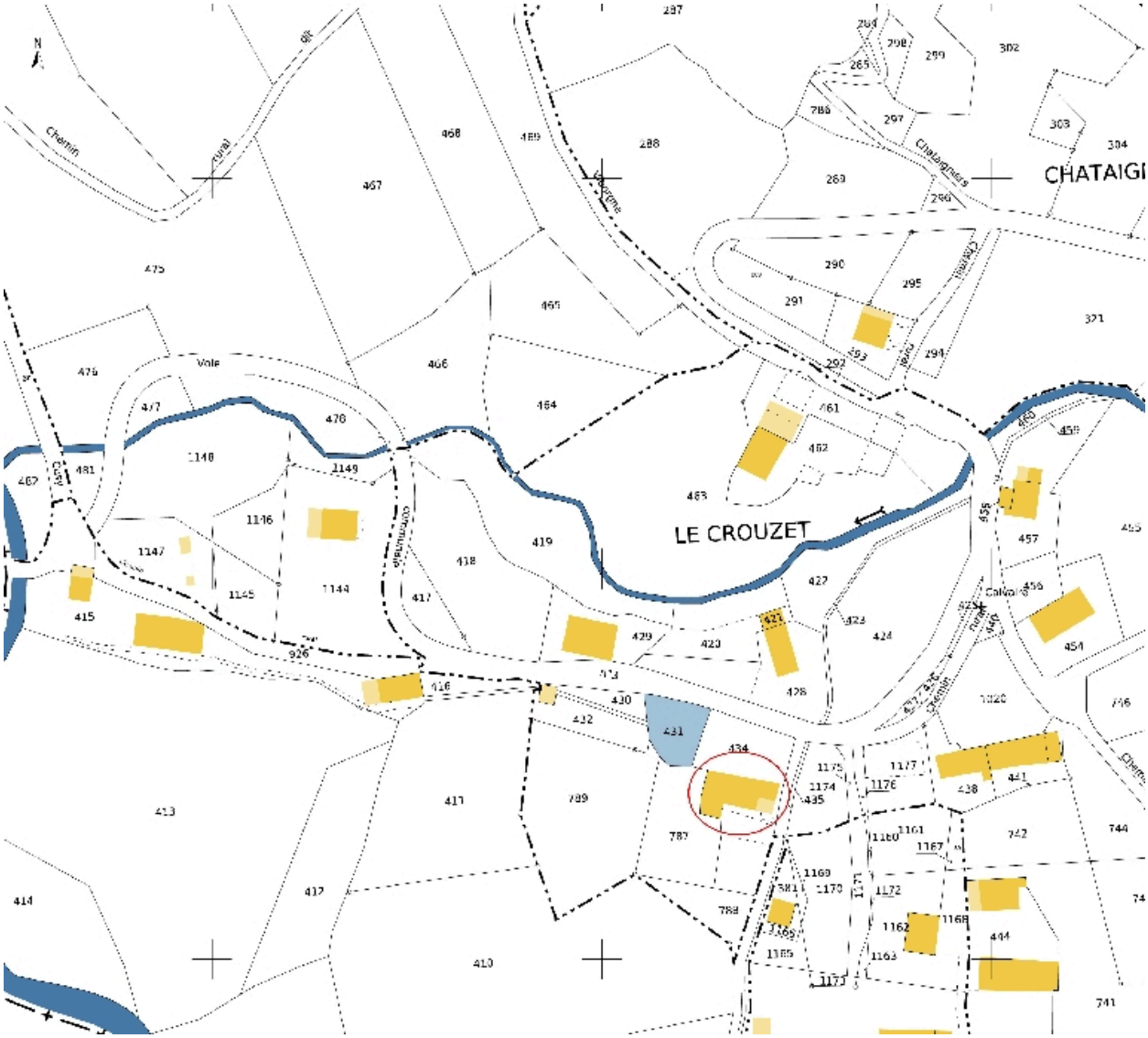

Cadastre actuel, 2007

Référence du document reproduit :

- **Cadastre actuel de 2007**
  Cadastre actuel, consulté en 2007 (Accès internet : <URL : https://www.cadastre.gouv.fr/scpc/rechercherPlan.do#)

IVR82_20117302243NUCA
Auteur de l'illustration : Yannick Milleret
© Région Rhône-Alpes, Inventaire général du patrimoine culturel ; © Assemblée des Pays de Savoie
reproduction soumise à autorisation du titulaire des droits d'exploitation

Vue générale ouest

IVR82_20117302244NUCA
Auteur de l'illustration : Yannick Milleret
© Région Rhône-Alpes, Inventaire général du patrimoine culturel ; © Assemblée des Pays de Savoie
reproduction soumise à autorisation du titulaire des droits d'exploitation

Vue d'ensemble de l'ancien moulin - forge.

IVR84_20167302909NUCA
Auteur de l'illustration : Thierry Monnet
Date de prise de vue : 2014
© Région Auvergne-Rhône-Alpes, Inventaire général du patrimoine culturel ; © Parc naturel régional du Massif des Bauges
reproduction soumise à autorisation du titulaire des droits d'exploitation

Vue d'ensemble du mur pignon est, entrée du moulin au centre.

IVR84_20167302910NUCA
Auteur de l'illustration : Thierry Monnet
Date de prise de vue : 2014
© Région Auvergne-Rhône-Alpes, Inventaire général du patrimoine culturel ; © Parc naturel régional du Massif des Bauges
reproduction soumise à autorisation du titulaire des droits d'exploitation

Vue d'ensemble d'une meule de moulin.

IVR84_20167302911NUCA
Auteur de l'illustration : Thierry Monnet
Date de prise de vue : 2014
© Région Auvergne-Rhône-Alpes, Inventaire général du patrimoine culturel ; © Parc naturel régional du Massif des Bauges
reproduction soumise à autorisation du titulaire des droits d'exploitation

Détail d'une meule de moulin.

IVR84_20167302912NUCA
Auteur de l'illustration : Thierry Monnet
Date de prise de vue : 2014
© Région Auvergne-Rhône-Alpes, Inventaire général du patrimoine culturel ; © Parc naturel régional du Massif des Bauges
reproduction soumise à autorisation du titulaire des droits d'exploitation