Lyon 2e
Confluent
35 rue Seguin

Immeuble

Références du dossier

Numéro de dossier : IA69000475
Date de l'enquête initiale : 2001
Date(s) de rédaction : 2001
Cadre de l'étude : inventaire topographique Inventaire de la Ville de Lyon
Degré d'étude : étudié

Désignation

Dénomination : immeuble
Parties constituantes non étudiées : entrepôt commercial

Compléments de localisation

Milieu d'implantation : en ville
Références cadastrales : 1999, BC, 26

Historique

Immeuble de rapport construit en 1954 pour les importateurs de bananes, oranges et citrons Casasnovas et Vercher, avec garages pour véhicules au rez-de-chaussée et logements pour le personnel de l'entreprise. Cette entreprise était déjà commanditaire d'un immeuble de logements 21-23 rue Casimir-Perier

Période(s) principale(s) : 3e quart 20e siècle
Dates : 1954 (daté par source)
Auteur(s) de l'oeuvre : Yvon Meunier (architecte, attribution par source)
Personne(s) liée(s) à l'histoire de l'oeuvre : Casasnovas (commanditaire), Vercher (commanditaire)

Description

Immeuble présentant un décrochement aux deux derniers étages, la façade ne présentant que 6 niveaux. Petites dépendances en rez-de-chaussée construite contre l'élévation postérieure. Le rez-de-chaussée est entièrement occupé par les entrepôts. Cette construction tardive s'inspire plutôt du styles des années 30 : fortes colonnes rythmant le rez-de-chaussée, corniche saillante au-dessus du rez-de-chaussée, décrochement des étages supérieurs. A l'intérieur, rampe d'escalier en métal et ascenseur d'origine. Sur les portes des entrepôts : G. PONTILLE / 54 RTE DE VIENNE / LYON / MARSEILLE / NICE

Eléments descriptifs

Matériau(x) du gros-oeuvre, mise en oeuvre et revêtement : béton
Étage(s) ou vaisseau(x) : 7 étages carrés
Élévations extérieures : élévation à travées
Escaliers : escalier dans-oeuvre : escalier tournant à retours avec jour
Autres organes de circulations : ascenseur

Typologies et état de conservation

Typologies : immeuble sur rue ; immeuble à un corps de bâtiment
État de conservation : bon état

Dimensions

Mesures : h : 2 035 cm

Statut, intérêt et protection

Intérêt de l'œuvre : à signaler
Statut de la propriété : propriété privée

Références documentaires

Documents figurés

- **Dossier de plans, par Y. Meunier, 1954. 1: 100. Tirage ozalyd. Plan au rez-de-chaussée ; plan**
  Dossier de plans, par Y. Meunier, 1954. 1: 100. Tirage ozalyd. Plan au rez-de-chaussée ; plan d´étage 3, 4, 5e. Façade sur rue, coupe transversale, 18 mai 1954 (AC Lyon : 1097 WP 113 fichier sanitaire rue Seguin)

- **Dossier de plans, par Y. Meunier, 1954. 1: 100. Tirage ozalyd. Plans des 1er, 2e, 6e et 7e étages,**
  Dossier de plans, par Y. Meunier, 1954. 1: 100. Tirage ozalyd. Plans des 1er, 2e, 6e et 7e étages, 1er juin 1954 (AC Lyon : 1097 WP 113 fichier sanitaire rue Seguin)

- **Dossier de plans, par Y. Meunier, 1954. 1: 100. Tirage ozalyd. Façade sur cour et coupe, 10 juin**
  Dossier de plans, par Y. Meunier, 1954. 1: 100. Tirage ozalyd. Façade sur cour et coupe, 10 juin 1954 ; Plans des 1er, 2e, 6e et 7e étages, 1er juin 1954 (AC Lyon : 1097 WP 113 fichier sanitaire rue Seguin)

Illustrations

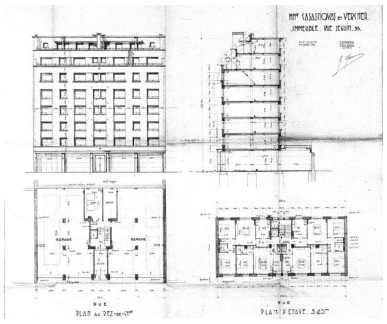

Plans, coupes et élévations / Y. Meunier, 18 mai 1954 (AC Lyon : 1097 WP 113) Phot. Jean-Marie Refflé, Autr. Yvon Meunier IVR82_20026900061P

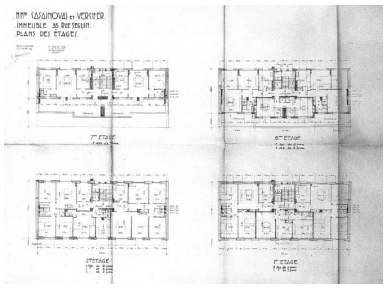

Plans des 1er, 2e, 6e et 7e étages / Y. Meunier, 1er juin 1954 (AC Lyon : 1097 WP 113 Phot. Jean-Marie Refflé, Autr. Yvon Meunier IVR82_20026900063P

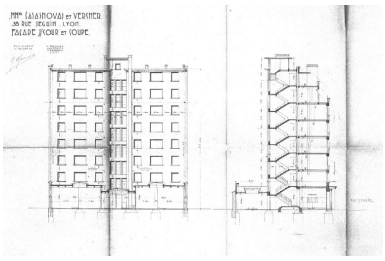

Elévation sur cour et coupe / Y. Meunier, 10 juin 1954 (AC Lyon : 1097 WP 113) Phot. Jean-Marie Refflé, Autr. Yvon Meunier IVR82_20026900062P



Vue générale depuis le toit du collège Jean-Monnet au nord Phot. Eric Dessert IVR82_20016902471XE

Détail des étages en retrait depuis le collège Jean-Monnet au nord Phot. Eric Dessert

Vue d'ensemble depuis le sud-ouest Phot. Eric Dessert IVR82_20026903015V

IVR82_20016902709XA

Vue d'ensemble depuis le sud-ouest
Phot. François Blanchetière
IVR82_20016902180NUCA

Le portail d'entrée
Phot. François Blanchetière
IVR82_20016902181NUCA

Vue du rez-de-chaussée, les entrepôts
Phot. François Blanchetière
IVR82_20016902182NUCA

Vue du pignon sud
Phot. François Blanchetière
IVR82_20016902342NUCA

Dossiers liés

Dossiers de synthèse :
Généralités du secteur du Confluent à Lyon (IA69000497) Rhône-Alpes, Rhône, Lyon 2e, Confluent
Immeuble (IA69000496) Lyon 2e, Confluent
Oeuvre(s) contenue(s) :

Auteur(s) du dossier : Maryannick Chalabi, François Blanchetière
Copyright(s) : © Région Rhône-Alpes, Inventaire général du patrimoine culturel ; © Ville de Lyon

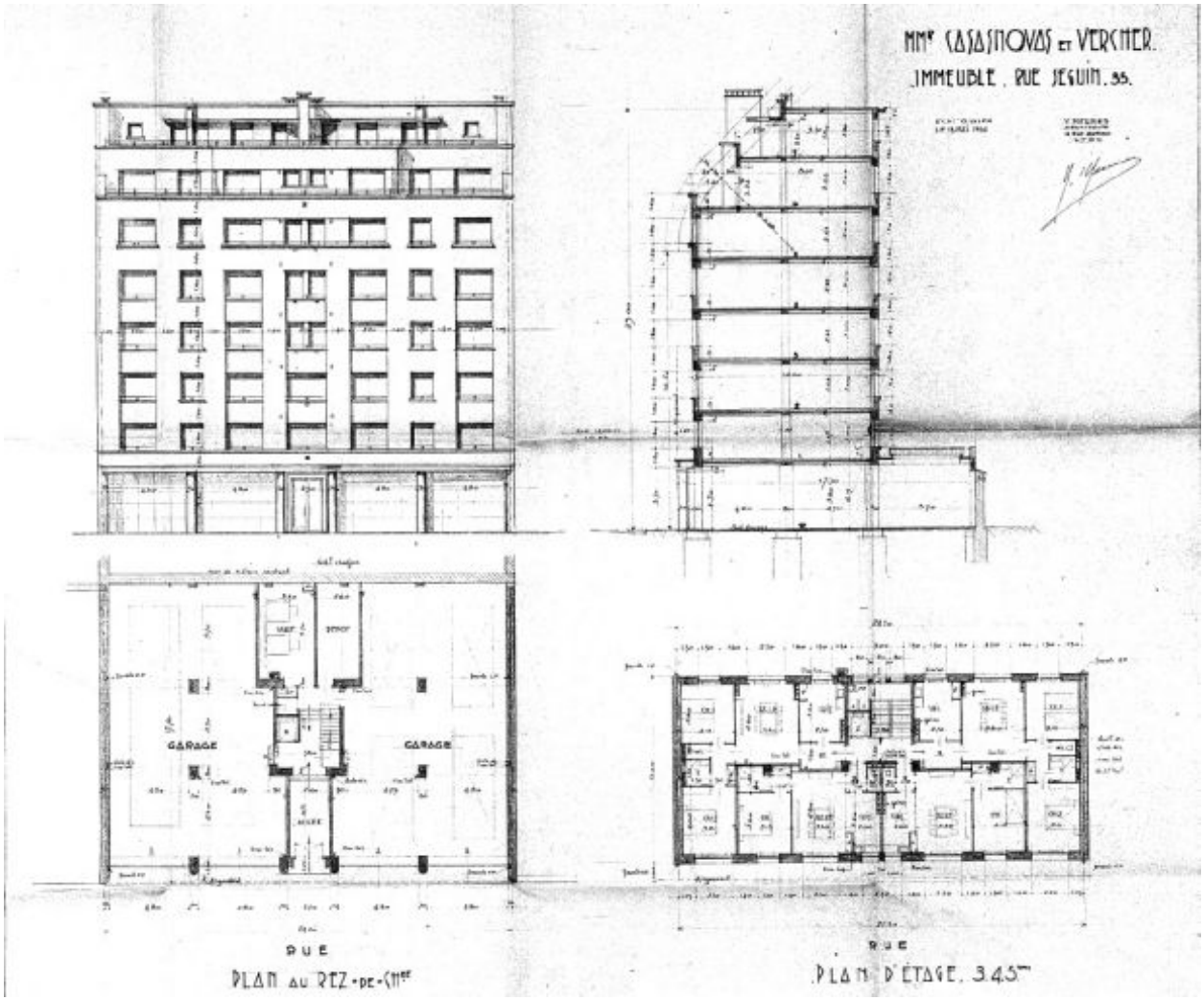

Plans, coupes et élévations / Y. Meunier, 18 mai 1954 (AC Lyon : 1097 WP 113)

Référence du document reproduit :

- **Dossier de plans, par Y. Meunier, 1954. 1: 100. Tirage ozalyd. Plan au rez-de-chaussée ; plan**
  Dossier de plans, par Y. Meunier, 1954. 1: 100. Tirage ozalyd. Plan au rez-de-chaussée ; plan d´étage 3, 4, 5e. Façade sur rue, coupe transversale, 18 mai 1954 (AC Lyon : 1097 WP 113 fichier sanitaire rue Seguin)

IVR82_20026900061P
Auteur de l'illustration : Jean-Marie Refflé
Auteur du document reproduit : Yvon Meunier
Échelle : 1 : 100
© Région Rhône-Alpes, Inventaire général du patrimoine culturel ; © Ville de Lyon
reproduction soumise à autorisation du titulaire des droits d'exploitation

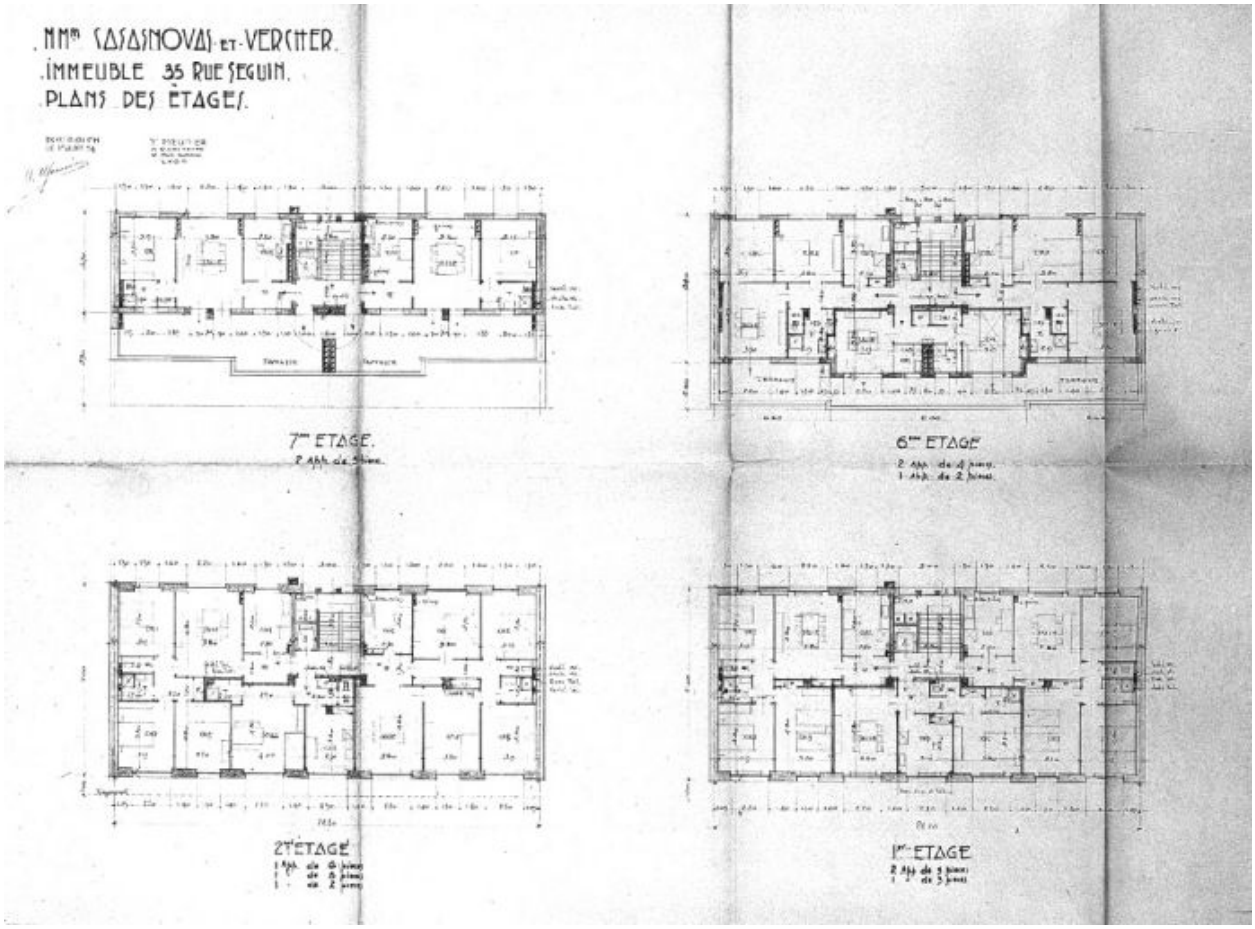

Plans des 1er, 2e, 6e et 7e étages / Y. Meunier, 1er juin 1954 (AC Lyon : 1097 WP 113

Référence du document reproduit :

- **Dossier de plans, par Y. Meunier, 1954. 1: 100. Tirage ozalyd. Plans des 1er, 2e, 6e et 7e étages,** Dossier de plans, par Y. Meunier, 1954. 1: 100. Tirage ozalyd. Plans des 1er, 2e, 6e et 7e étages, 1er juin 1954 (AC Lyon : 1097 WP 113 fichier sanitaire rue Seguin)

IVR82_20026900063P
Auteur de l'illustration : Jean-Marie Refflé
Auteur du document reproduit : Yvon Meunier
Échelle : 1 : 100
© Région Rhône-Alpes, Inventaire général du patrimoine culturel ; © Ville de Lyon
reproduction soumise à autorisation du titulaire des droits d'exploitation

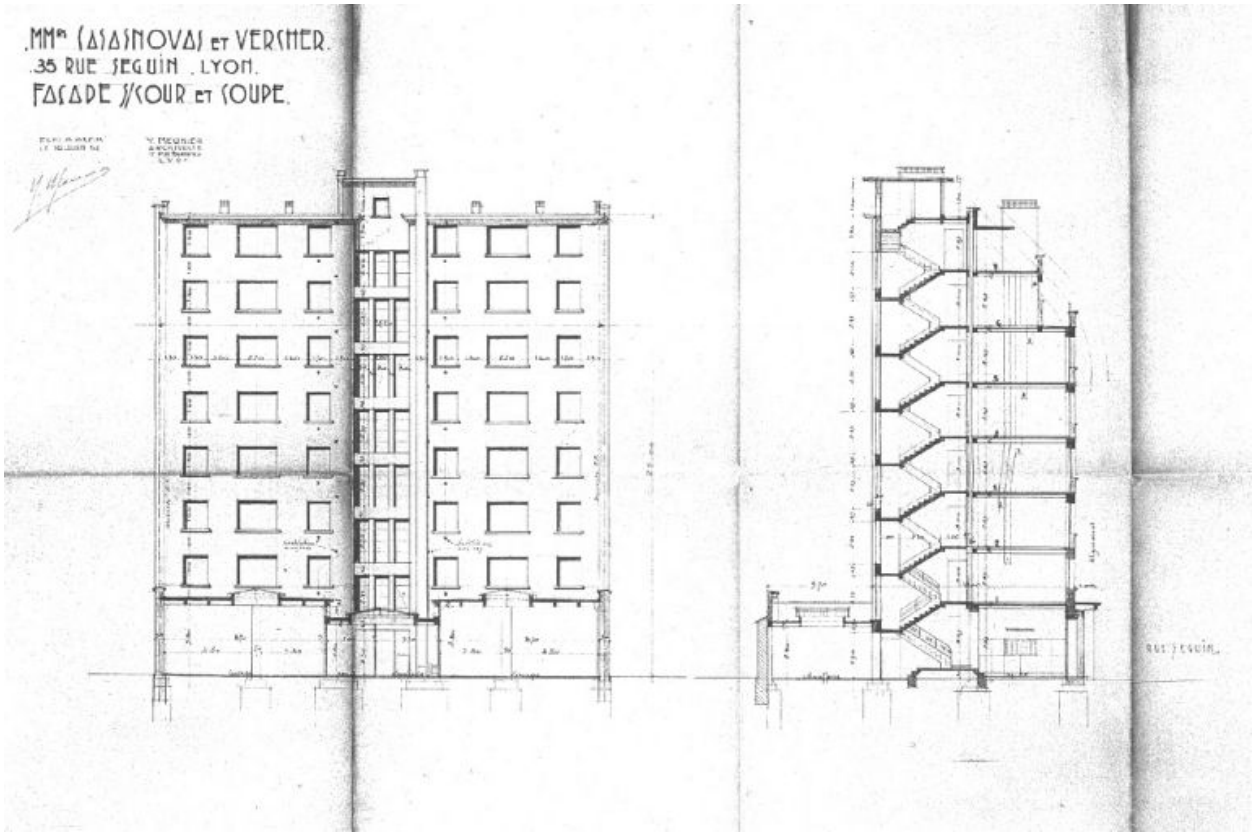

Elévation sur cour et coupe / Y. Meunier, 10 juin 1954 (AC Lyon : 1097 WP 113)

Référence du document reproduit :

- **Dossier de plans, par Y. Meunier, 1954. 1: 100. Tirage ozalyd. Façade sur cour et coupe, 10 juin**
  Dossier de plans, par Y. Meunier, 1954. 1: 100. Tirage ozalyd. Façade sur cour et coupe, 10 juin 1954 ; Plans des 1er, 2e, 6e et 7e étages, 1er juin 1954 (AC Lyon : 1097 WP 113 fichier sanitaire rue Seguin)

IVR82_20026900062P
Auteur de l'illustration : Jean-Marie Refflé
Auteur du document reproduit : Yvon Meunier
Échelle : 1 : 100
© Région Rhône-Alpes, Inventaire général du patrimoine culturel ; © Ville de Lyon
reproduction soumise à autorisation du titulaire des droits d'exploitation

Vue générale depuis le toit du collège Jean-Monnet au nord

IVR82_20016902471XE
Auteur de l'illustration : Eric Dessert
© Région Rhône-Alpes, Inventaire général du patrimoine culturel ; © Ville de Lyon
reproduction soumise à autorisation du titulaire des droits d'exploitation

Détail des étages en retrait depuis le collège Jean-Monnet au nord

IVR82_20016902709XA
Auteur de l'illustration : Eric Dessert
© Région Rhône-Alpes, Inventaire général du patrimoine culturel ; © Ville de Lyon
reproduction soumise à autorisation du titulaire des droits d'exploitation

Vue d'ensemble depuis le sud-ouest

IVR82_20026903015V
Auteur de l'illustration : Eric Dessert
© Région Rhône-Alpes, Inventaire général du patrimoine culturel ; © Ville de Lyon
reproduction soumise à autorisation du titulaire des droits d'exploitation

Vue d'ensemble depuis le sud-ouest

IVR82_20016902180NUCA
Auteur de l'illustration : François Blanchetière
© Région Rhône-Alpes, Inventaire général du patrimoine culturel ; © Ville de Lyon
reproduction soumise à autorisation du titulaire des droits d'exploitation

Le portail d'entrée

IVR82_20016902181NUCA
Auteur de l'illustration : François Blanchetière
© Région Rhône-Alpes, Inventaire général du patrimoine culturel ; © Ville de Lyon
reproduction soumise à autorisation du titulaire des droits d'exploitation

Vue du rez-de-chaussée, les entrepôts

IVR82_20016902182NUCA
Auteur de l'illustration : François Blanchetière
© Région Rhône-Alpes, Inventaire général du patrimoine culturel ; © Ville de Lyon
reproduction soumise à autorisation du titulaire des droits d'exploitation

Vue du pignon sud

IVR82_20016902342NUCA
Auteur de l'illustration : François Blanchetière
© Région Rhône-Alpes, Inventaire général du patrimoine culturel ; © Ville de Lyon
reproduction soumise à autorisation du titulaire des droits d'exploitation