Lyon 2e
Jacobins
1 place des Jacobins , 84-84bis rue du Président-Edouard-Herriot , rue de Brest

Immeuble dit maison Mouchon

Références du dossier

Numéro de dossier : IA69006308
Date de l'enquête initiale : 2006
Date(s) de rédaction : 2006
Cadre de l'étude : inventaire topographique Inventaire de la Ville de Lyon
Degré d'étude : étudié

Désignation

Dénomination : immeuble
Appellation : maison Mouchon
Parties constituantes non étudiées : boutique

Compléments de localisation

Milieu d'implantation : en ville
Références cadastrales : 1999, AE, 98

Historique

L'immeuble est réalisé par l'architecte Benoît Mouchon sur des dessins de l'architecte Frédéric Giniez en 1863. En 1969-1970, des travaux d'aménagement du magasin ont lieu du rez-de-chaussée au 2e étage carré côté cour.

Période(s) principale(s) : 3e quart 19e siècle
Dates : 1863 (daté par travaux historiques)
Auteur(s) de l'oeuvre : Giniez (architecte, attribution par travaux historiques), Benoît Mouchon (architecte, attribution par travaux historiques)

Description

L'immeuble est constitué de trois corps de bâtiment en U. L'élévation antérieure est ainsi formée d'un corps de bâtiment central comptant cinq travées ordonnancées, flanqué de deux corps de bâtiment en léger ressaut, couverts en pavillon, chacun comptant trois travées également ordonnancées. L'édifice s'élève sur quatre étages carrés, le premier étant traité comme un entresol par l'usage d'un bossage continu en table, et un étage de comble. Le deuxième étage carré semble être souligné d'un balcon filant mais il s'agit en fait de trois balcons ; ils sont dotés d'une balustrade en pierre, rompue, au niveau de la travée axiale, par un garde-corps ajouré d'ovales noués. Au quatrième étage carré, la travée axiale et les corps de bâtiment latéraux sont pourvus de balcons en ferronnerie. La porte bâtarde, ne donnant désormais plus que sur la boutique, est flanquée de colonnes engagées cannelées avec bossage un-sur-deux (voire un-sur-trois). La traverse dormante en bois est ornée d'un médaillon central et de quatre guirlandes de fleurs. La toiture des corps latéraux est sommée d'un pot à feu, orné d'un drapé. Des masques de lion rugissant cantonnent la partie en zinc de cette toiture. Les deux escaliers tournants à retours avec jour sont en pendant.

Eléments descriptifs

Matériau(x) du gros-oeuvre, mise en oeuvre et revêtement : calcaire, pierre de taille
Matériau(x) de couverture : ardoise, tuile plate mécanique, zinc en couverture
Étage(s) ou vaisseau(x) : sous-sol, 4 étages carrés, 1 étage de comble
Élévations extérieures : élévation ordonnancée

Type(s) de couverture : toit à longs pans brisés ; dôme polygonal
Escaliers : escalier dans-oeuvre : escalier tournant à retours avec jour, en maçonnerie, suspendu

Typologies et état de conservation

Typologies : immeuble à trois corps de bâtiments en U

Décor

Techniques : sculpture, fonderie
Représentations : masque, lion ; pot à feu

Statut, intérêt et protection

En 2009, les boutiques sont occupées par le magasin de vêtements *Armand-Thiéry*, et par l'agence immobilière de location *Foncia*.

Statut de la propriété : propriété privée

Références documentaires

Documents figurés

- **BARQUI, F. L´architecture moderne en France. Maisons les plus remarquables des principales villes des départements. 1871**
  BARQUI, Ferdinand. **L´architecture moderne en France. Maisons les plus remarquables des principales villes des départements. Plans, coupes élévations, détails de construction, etc**. Paris, Liège : J. Baudry éditeur : 1871
  pl. 77-81

- **Plans, coupe, élévation. Société des Grands magasins de vêtements Armand Thiéry, bureau d'études 53 rue des Ayres Bordeaux. AC Lyon. 376 W 050. Permis de construire 1969, 373/1969**
  Plans, coupe, élévation. Société des Grands magasins de vêtements Armand Thiéry, bureau d'études 53 rue des Ayres Bordeaux. AC Lyon. 376 W 050. Permis de construire 1969, 373/1969 : 1 pl. des Jacobins 69002 (1969-1970)
  AC Lyon : 376 W 050

Bibliographie

- **BERTIN, D. Les transformations de Lyon sous le préfet Vaïsse, 1987**
  BERTIN, Dominique. **Les transformations de Lyon sous le préfet Vaïsse : étude de la régénération du centre de la presqu'île.** Lyon : s.n., 1987. 3 vol. multigr. : 502 p.-56 pl.-201 ill.Th. doct. : Lyon 2 : 1987, p. 132-133, 155-156, 243-247.
  p. 469, 479

- **FINANCE, L. de. LIEVAUX, P. Ornement. Vocabulaire typologique et technique. Principes d'analyse scientifique. 2014**
  FINANCE, Laurence de. LIEVAUX, Pascal. *Ornement. Vocabulaire typologique et technique*. Principes d'analyse scientifique. Paris : Éditions du Patrimoine, Centre des Monuments nationaux, 2014
  p. 231

- **GAUTHIEZ, Bernard. Lyon entre Bellecour et Terreaux. Architecture et urbanisme au XIXe siècle. 1999**
  GAUTHIEZ, Bernard. **Lyon entre Bellecour et Terreaux. Architecture et urbanisme au XIXe siècle.** Lyon, Editions lyonnaises d'art et d'histoire, 1999. 132 p. ill. ; 23 cm

Illustrations

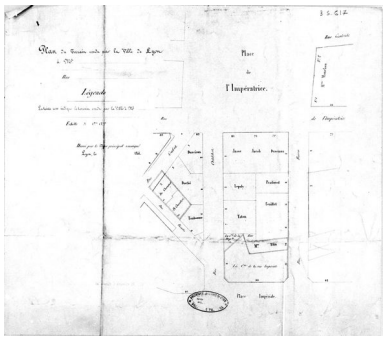

Localisation du terrain dans le [Plan partiel du centre de Lyon. Partie comprise entre la place de L'Impératrice (place des Jacobins), la rue Confort, la place Impériale (place de la République) et la rue Raisin], 1861. f. pap. Imprimé AM Lyon. 3 S 617
Phot. Jacques Gastineau
IVR82_20066901479NUC

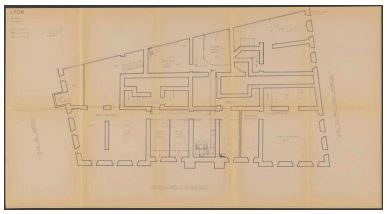

Plan du sous-sol
Repro. Gilles Bernasconi
IVR84_20206900671NUCA

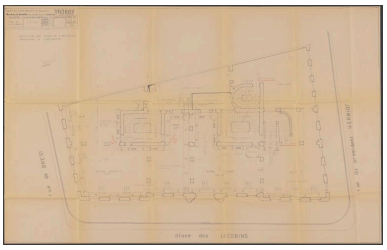

Plan du 1er étage
Repro. Gilles Bernasconi
IVR84_20206900672NUCA

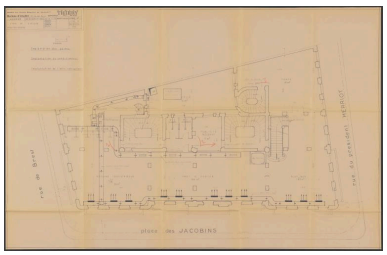

Plan du 2e étage
Repro. Gilles Bernasconi
IVR84_20206900673NUCA

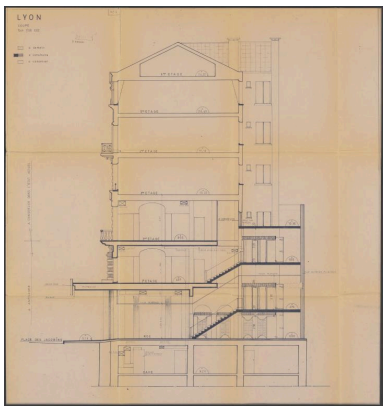

Coupe
Repro. Gilles Bernasconi
IVR84_20206900674NUCA

Elévation principale
Repro. Gilles Bernasconi
IVR84_20206900675NUCA

Vue partielle, dans L'Oeuvre de Gaspard André, Lyon : A. Storck, 1898, pl. 18
Repro. Didier Gourbin

Vue de situation, avant 1937 ? Un étage de guette est encore visible sur la toiture au droit de la travée axiale
Phot. auteur inconnu
IVR82_20096902209NUC

Vue de situation en 1937.
photogr. Nég. sur verre
AM Lyon. 15 Ph 001/653
Phot. Jacques Gastineau
IVR82_20066901492NUC

IVR82_20076900836NUCB

Vue générale vers 1937-1942.
photogr. Nég. sur verre
AM Lyon. 15 Ph 001/654
Phot. Jacques Gastineau
IVR82_20066901493NUC

Vue aérienne depuis le sud
Phot. Michel Pérès
IVR84_20206901194NUCA

Vue de situation
Phot. Franck Trabouillet
IVR84_20186901158NUCAQ

Vue de situation
Phot. Véronique Belle
IVR82_20096903086NUCA

Vue de situation
Phot. Véronique Belle
IVR82_20096904713NUCA

Vue de situation
Phot. Michel Pérès
IVR84_20206901171NUCA

Vue générale
Phot. Véronique Belle
IVR82_20096903087NUCA

L'élévation principale
Phot. Michel Pérès
IVR84_20206901170NUCA

Détail de la travée axiale
Phot. Véronique Belle
IVR82_20096903088NUCA

Détail de la travée axiale
Phot. Véronique Belle
IVR82_20096903089NUCA

Détail du décor de la toiture
Phot. Véronique Belle
IVR82_20096903118NUCA

Elévation postérieure : vue partielle depuis la cour de l'immeuble sis 45 rue de Brest
Phot. Véronique Belle
IVR82_20096903119NUCA

La toiture depuis le 41 rue de Brest
Phot. Véronique Belle
IVR82_20096903126NUCA

Le vestibule
Phot. Véronique Belle
IVR82_20096903152NUCA

L'escalier ouest
Phot. Véronique Belle
IVR82_20096903153NUCA



L'escalier ouest : vue en plongée
Phot. Véronique Belle
IVR82_20096903154NUCA

Dossiers liés

Oeuvre(s) contenue(s) :
Oeuvre(s) en rapport :
Place Confort puis place des Jacobins (IA69006307) Rhône-Alpes, Rhône, Lyon 2e, Jacobins, place des Jacobins

Auteur(s) du dossier : Véronique Belle
Copyright(s) : © Région Rhône-Alpes, Inventaire général du patrimoine culturel ; © Ville de Lyon

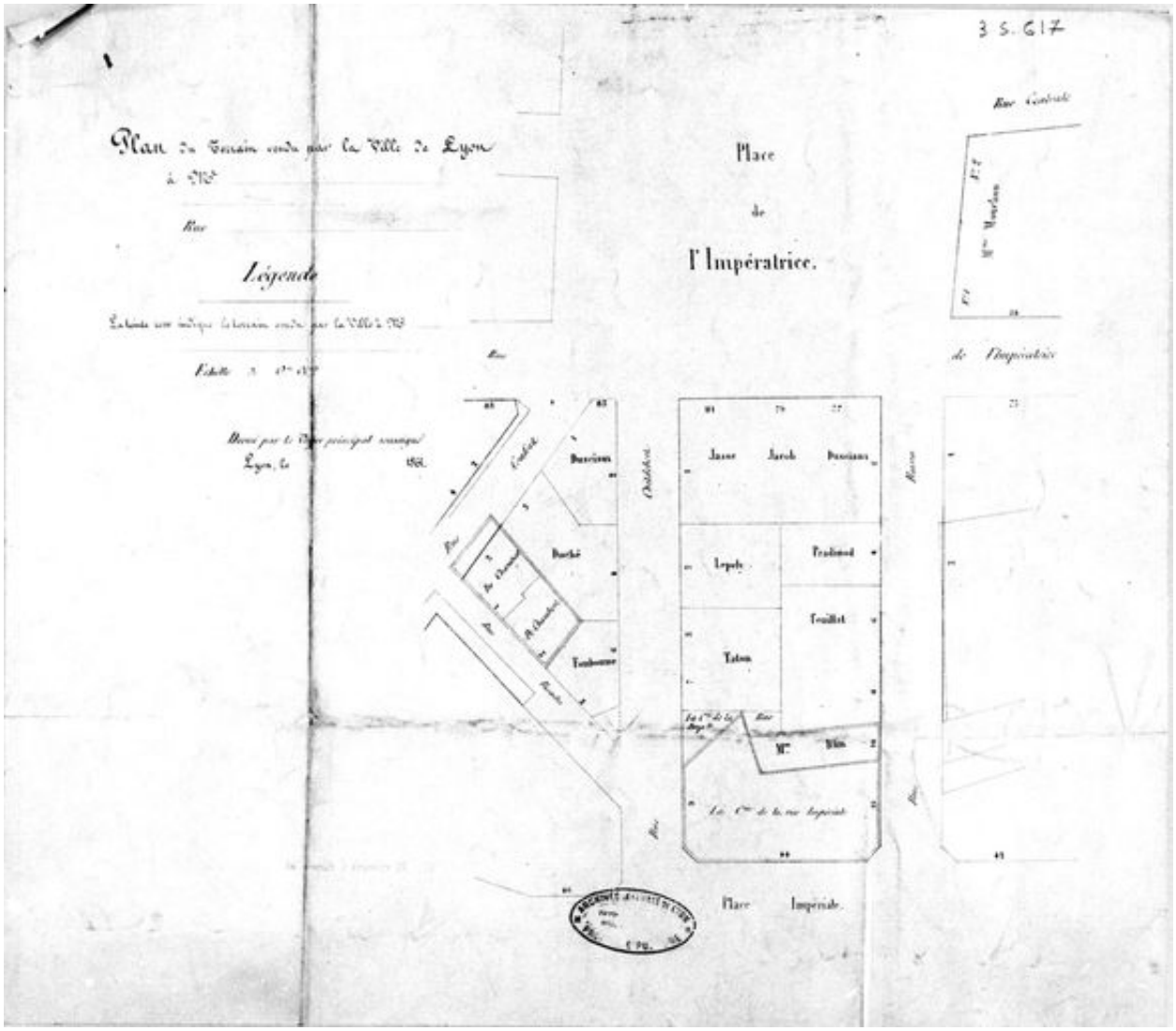

Localisation du terrain dans le [Plan partiel du centre de Lyon. Partie comprise entre la place de L'Impératrice (place des Jacobins), la rue Confort, la place Impériale (place de la République) et la rue Raisin], 1861. f. pap. Imprimé AM Lyon. 3 S 617

IVR82_20066901479NUC
Auteur de l'illustration : Jacques Gastineau
Échelle : 1/500e
© Archives municipales de Lyon
reproduction soumise à autorisation du titulaire des droits d'exploitation

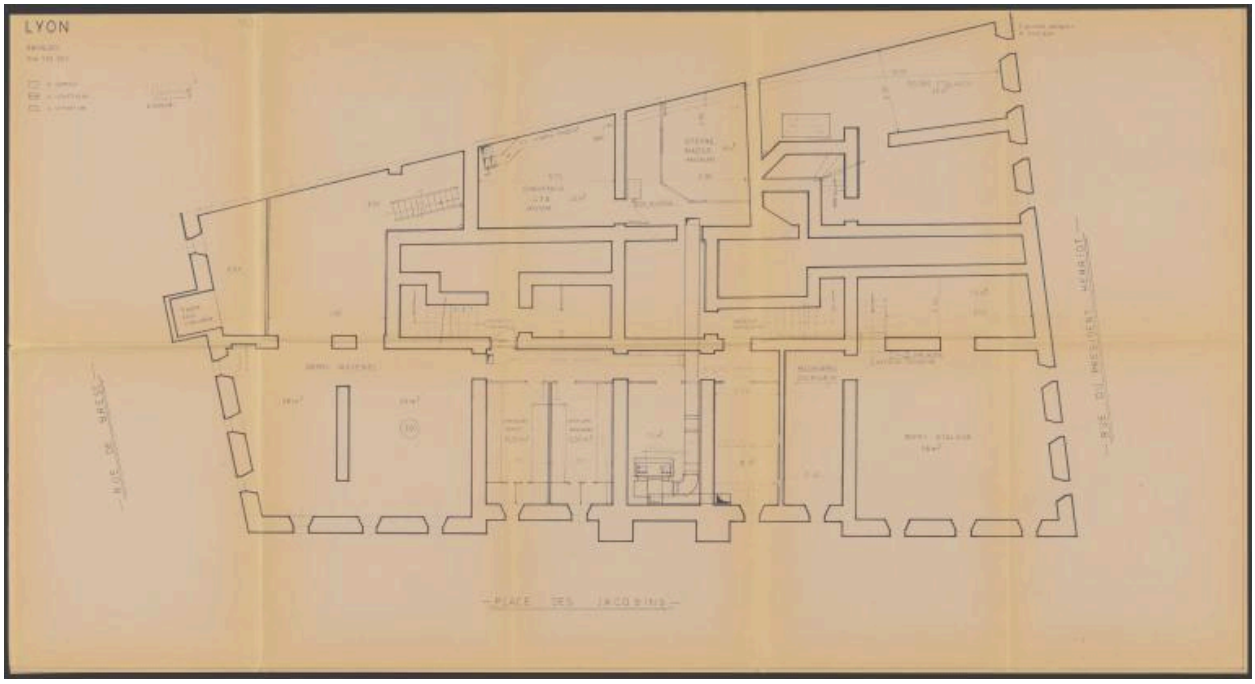

Plan du sous-sol

Référence du document reproduit :

- **Plans, coupe, élévation. Société des Grands magasins de vêtements Armand Thiéry, bureau d'études 53 rue des Ayres Bordeaux. AC Lyon. 376 W 050. Permis de construire 1969, 373/1969**
  Plans, coupe, élévation. Société des Grands magasins de vêtements Armand Thiéry, bureau d'études 53 rue des Ayres Bordeaux. AC Lyon. 376 W 050. Permis de construire 1969, 373/1969 : 1 pl. des Jacobins 69002 (1969-1970)
  AC Lyon : 376 W 050

IVR84_20206900671NUCA
Auteur de l'illustration (reproduction) : Gilles Bernasconi
Date de prise de vue : 2019
© Ville de Lyon ; © Archives municipales de Lyon
reproduction soumise à autorisation du titulaire des droits d'exploitation

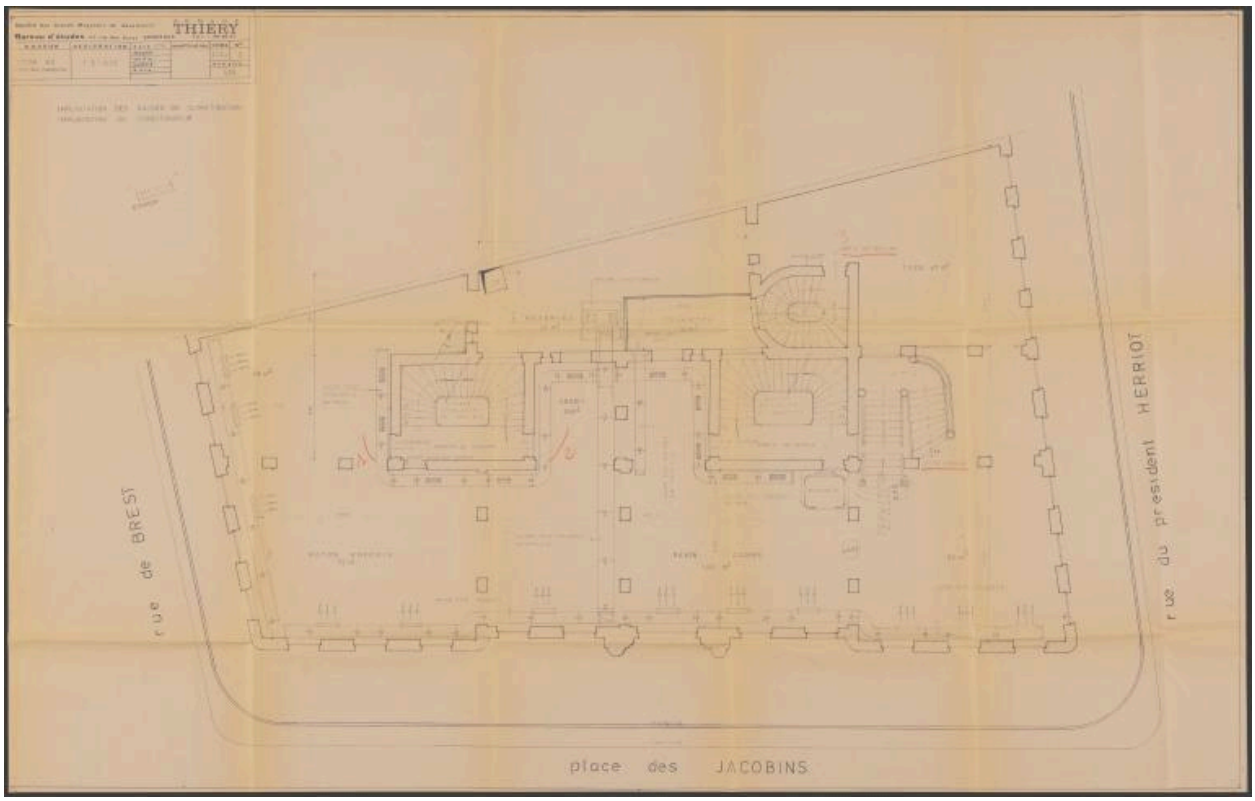

Plan du 1er étage

Référence du document reproduit :

- **Plans, coupe, élévation. Société des Grands magasins de vêtements Armand Thiéry, bureau d'études 53 rue des Ayres Bordeaux. AC Lyon. 376 W 050. Permis de construire 1969, 373/1969**
  Plans, coupe, élévation. Société des Grands magasins de vêtements Armand Thiéry, bureau d'études 53 rue des Ayres Bordeaux. AC Lyon. 376 W 050. Permis de construire 1969, 373/1969 : 1 pl. des Jacobins 69002 (1969-1970)
  AC Lyon : 376 W 050

IVR84_20206900672NUCA
Auteur de l'illustration (reproduction) : Gilles Bernasconi
Date de prise de vue : 2019
© Ville de Lyon ; © Archives municipales de Lyon
reproduction soumise à autorisation du titulaire des droits d'exploitation

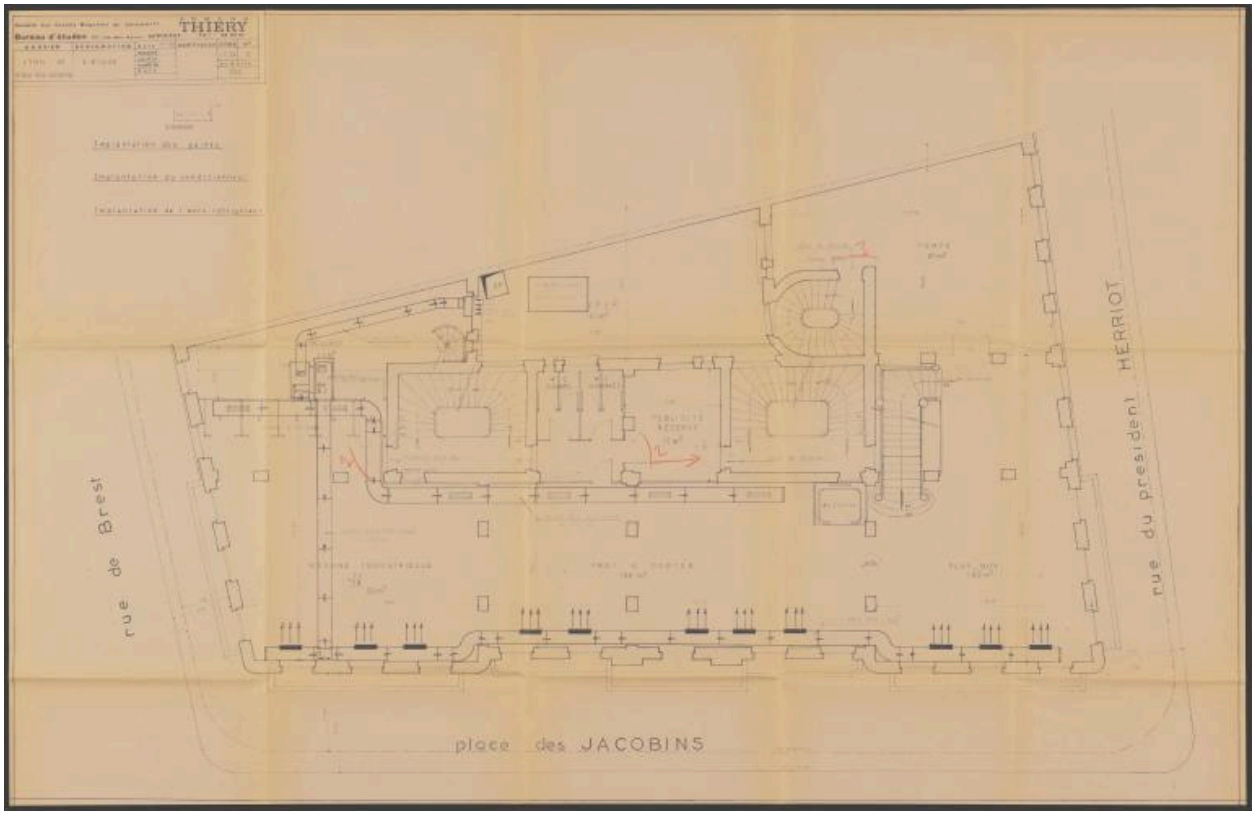

Plan du 2e étage

Référence du document reproduit :

- **Plans, coupe, élévation. Société des Grands magasins de vêtements Armand Thiéry, bureau d'études 53 rue des Ayres Bordeaux. AC Lyon. 376 W 050. Permis de construire 1969, 373/1969**
  Plans, coupe, élévation. Société des Grands magasins de vêtements Armand Thiéry, bureau d'études 53 rue des Ayres Bordeaux. AC Lyon. 376 W 050. Permis de construire 1969, 373/1969 : 1 pl. des Jacobins 69002 (1969-1970)
  AC Lyon : 376 W 050

IVR84_20206900673NUCA
Auteur de l'illustration (reproduction) : Gilles Bernasconi
Date de prise de vue : 2019
© Ville de Lyon ; © Archives municipales de Lyon
reproduction soumise à autorisation du titulaire des droits d'exploitation

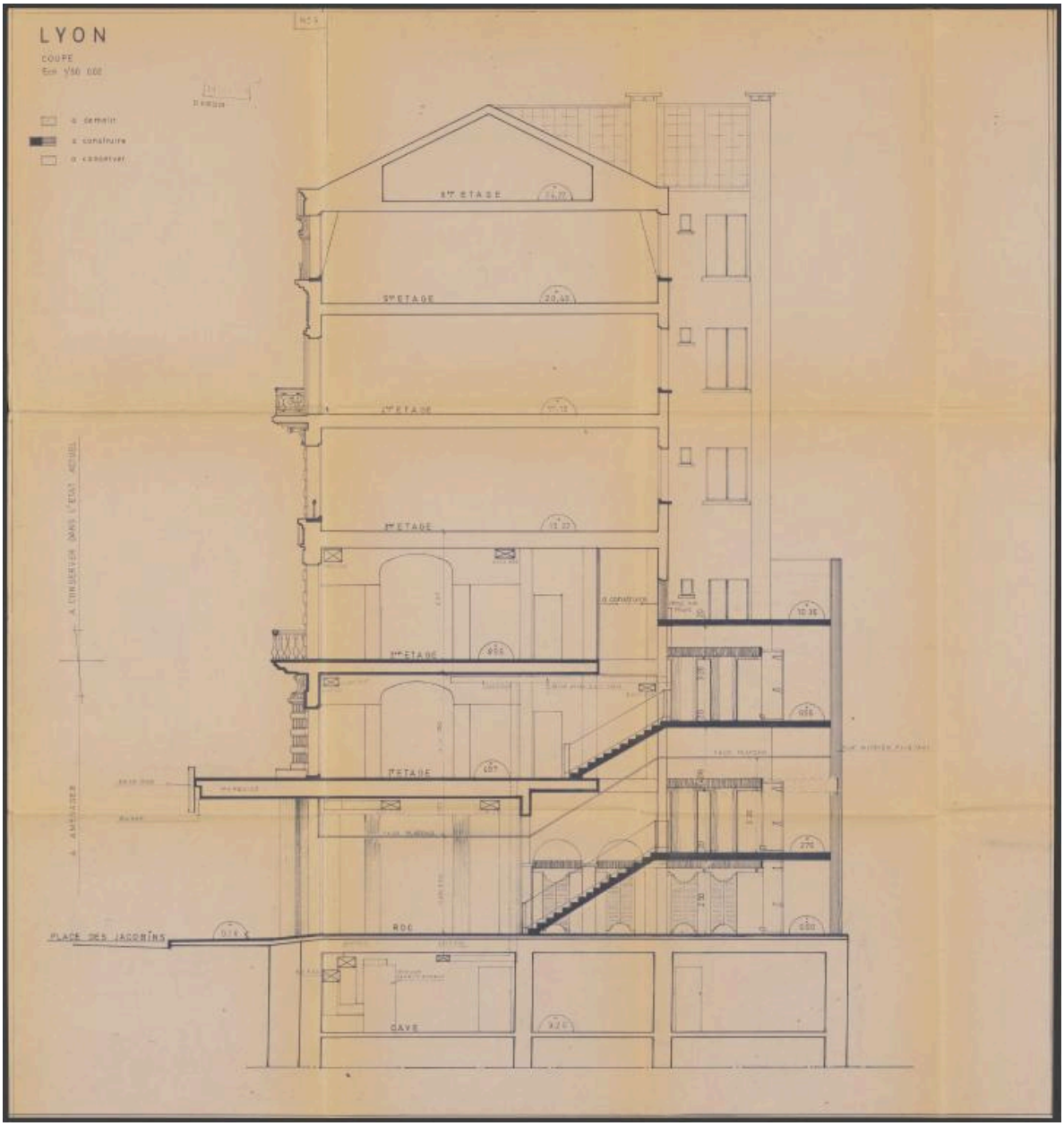

Coupe

Référence du document reproduit :

- **Plans, coupe, élévation. Société des Grands magasins de vêtements Armand Thiéry, bureau d'études 53 rue des Ayres Bordeaux. AC Lyon. 376 W 050. Permis de construire 1969, 373/1969**
  Plans, coupe, élévation. Société des Grands magasins de vêtements Armand Thiéry, bureau d'études 53 rue des Ayres Bordeaux. AC Lyon. 376 W 050. Permis de construire 1969, 373/1969 : 1 pl. des Jacobins 69002 (1969-1970)
  AC Lyon : 376 W 050

IVR84_20206900674NUCA
Auteur de l'illustration (reproduction) : Gilles Bernasconi
Date de prise de vue : 2019
© Ville de Lyon ; © Archives municipales de Lyon
reproduction soumise à autorisation du titulaire des droits d'exploitation

Elévation principale

Référence du document reproduit :

- **Plans, coupe, élévation. Société des Grands magasins de vêtements Armand Thiéry, bureau d'études 53 rue des Ayres Bordeaux. AC Lyon. 376 W 050. Permis de construire 1969, 373/1969**
  Plans, coupe, élévation. Société des Grands magasins de vêtements Armand Thiéry, bureau d'études 53 rue des Ayres Bordeaux. AC Lyon. 376 W 050. Permis de construire 1969, 373/1969 : 1 pl. des Jacobins 69002 (1969-1970)
  AC Lyon : 376 W 050

IVR84_20206900675NUCA
Auteur de l'illustration (reproduction) : Gilles Bernasconi
Date de prise de vue : 2019
© Ville de Lyon ; © Archives municipales de Lyon
reproduction soumise à autorisation du titulaire des droits d'exploitation

Vue partielle, dans L'Oeuvre de Gaspard André, Lyon : A. Storck, 1898, pl. 18

Référence du document reproduit :

- **ANDRE, G. L´Œuvre de Gaspard André. 1898**
  ANDRÉ, Gaspard. ***L´Œuvre de Gaspard André.*** Introduction par Édouard Aynard. Lyon : A. Storck et Cie, imprimeurs-éditeurs, 1898.
  Région Auvergne-Rhône-Alpes, SRI, site de Lyon

IVR82_20076900836NUCB
Auteur de l'illustration (reproduction) : Didier Gourbin
© Région Rhône-Alpes, Inventaire général du patrimoine culturel ; © Ville de Lyon
reproduction soumise à autorisation du titulaire des droits d'exploitation

Vue de situation, avant 1937 ? Un étage de guette est encore visible sur la toiture au droit de la travée axiale

IVR82_20096902209NUC
Auteur de l'illustration : auteur inconnu
© Région Rhône-Alpes, Inventaire général du patrimoine culturel ; © Ville de Lyon
reproduction soumise à autorisation du titulaire des droits d'exploitation

Vue de situation en 1937. photogr. Nég. sur verre AM Lyon. 15 Ph 001/653

IVR82_20066901492NUC
Auteur de l'illustration : Jacques Gastineau
© Archives municipales de Lyon
reproduction soumise à autorisation du titulaire des droits d'exploitation

Vue générale vers 1937-1942. photogr. Nég. sur verre AM Lyon. 15 Ph 001/654

IVR82_20066901493NUC
Auteur de l'illustration : Jacques Gastineau
© Archives municipales de Lyon
reproduction soumise à autorisation du titulaire des droits d'exploitation

Vue aérienne depuis le sud

IVR84_20206901194NUCA
Auteur de l'illustration : Michel Pérès
© Région Auvergne-Rhône-Alpes, Inventaire général du patrimoine culturel ; © Ville de Lyon
reproduction soumise à autorisation du titulaire des droits d'exploitation

Vue de situation

IVR84_20186901158NUCAQ
Auteur de l'illustration : Franck Trabouillet
© Région Auvergne-Rhône-Alpes, Inventaire général du patrimoine culturel
reproduction soumise à autorisation du titulaire des droits d'exploitation

Vue de situation

IVR82_20096903086NUCA
Auteur de l'illustration : Véronique Belle
© Région Rhône-Alpes, Inventaire général du patrimoine culturel ; © Ville de Lyon
reproduction soumise à autorisation du titulaire des droits d'exploitation

Vue de situation

IVR82_20096904713NUCA
Auteur de l'illustration : Véronique Belle
© Région Rhône-Alpes, Inventaire général du patrimoine culturel ; © Ville de Lyon
reproduction soumise à autorisation du titulaire des droits d'exploitation

Vue de situation

IVR84_20206901171NUCA
Auteur de l'illustration : Michel Pérès
© Région Auvergne-Rhône-Alpes, Inventaire général du patrimoine culturel ; © Ville de Lyon
reproduction soumise à autorisation du titulaire des droits d'exploitation

Vue générale

IVR82_20096903087NUCA
Auteur de l'illustration : Véronique Belle
© Région Rhône-Alpes, Inventaire général du patrimoine culturel ; © Ville de Lyon
reproduction soumise à autorisation du titulaire des droits d'exploitation

L'élévation principale

IVR84_20206901170NUCA
Auteur de l'illustration : Michel Pérès
© Région Auvergne-Rhône-Alpes, Inventaire général du patrimoine culturel ; © Ville de Lyon
reproduction soumise à autorisation du titulaire des droits d'exploitation

Détail de la travée axiale

IVR82_20096903088NUCA
Auteur de l'illustration : Véronique Belle
© Région Rhône-Alpes, Inventaire général du patrimoine culturel ; © Ville de Lyon
reproduction soumise à autorisation du titulaire des droits d'exploitation

Détail de la travée axiale

IVR82_20096903089NUCA
Auteur de l'illustration : Véronique Belle
© Région Rhône-Alpes, Inventaire général du patrimoine culturel ; © Ville de Lyon
reproduction soumise à autorisation du titulaire des droits d'exploitation

Détail du décor de la toiture

IVR82_20096903118NUCA
Auteur de l'illustration : Véronique Belle
© Région Rhône-Alpes, Inventaire général du patrimoine culturel ; © Ville de Lyon
reproduction soumise à autorisation du titulaire des droits d'exploitation

Elévation postérieure : vue partielle depuis la cour de l'immeuble sis 45 rue de Brest

IVR82_20096903119NUCA
Auteur de l'illustration : Véronique Belle
© Région Rhône-Alpes, Inventaire général du patrimoine culturel ; © Ville de Lyon
reproduction soumise à autorisation du titulaire des droits d'exploitation

La toiture depuis le 41 rue de Brest

IVR82_20096903126NUCA
Auteur de l'illustration : Véronique Belle
© Région Rhône-Alpes, Inventaire général du patrimoine culturel ; © Ville de Lyon
reproduction soumise à autorisation du titulaire des droits d'exploitation

Le vestibule

IVR82_20096903152NUCA
Auteur de l'illustration : Véronique Belle
© Région Rhône-Alpes, Inventaire général du patrimoine culturel ; © Ville de Lyon
reproduction soumise à autorisation du titulaire des droits d'exploitation

L'escalier ouest

IVR82_20096903153NUCA
Auteur de l'illustration : Véronique Belle
© Région Rhône-Alpes, Inventaire général du patrimoine culturel ; © Ville de Lyon
reproduction soumise à autorisation du titulaire des droits d'exploitation

L'escalier ouest : vue en plongée

IVR82_20096903154NUCA
Auteur de l'illustration : Véronique Belle
© Région Rhône-Alpes, Inventaire général du patrimoine culturel ; © Ville de Lyon
reproduction soumise à autorisation du titulaire des droits d'exploitation