



Lyon 1er
Saint-Nizier
17 rue Lanterne , rue Valfenière

Immeuble

Références du dossier

Numéro de dossier : IA69005784
Date de l'enquête initiale : 2003
Date(s) de rédaction : 2003
Cadre de l'étude : inventaire topographique Inventaire de la Ville de Lyon
Degré d'étude : étudié

Désignation

Dénomination : immeuble
Parties constituantes non étudiées : boutique, cour

Compléments de localisation

Milieu d'implantation : en ville
Références cadastrales : 1831. F 282, 295 ; 1999, AT, 94

Historique

Immeuble construit dans la 2e moitié du 18e siècle. Divisé ensuite en deux propriétés, il est à nouveau unifié par le dessinateur et graveur Balthazar Augustin Hubert de Saint-Didier qui rachète la partie donnant sur la rue Valfenière le 14 mai 1824. Le même propriétaire fait démolir le corps sur la rue Valfenière en 1853 pour répondre au nouvel alignement de la rue : le 31 janvier 1853, un arrêté préfectoral autorise l'expertise contradictoire pour estimer l'indemnité du terrain délaissé à la voirie : l'architecte désigné par Hubert de Saint-Didier est Sébastien Bernard Seitz ; le bâtiment est reconstruit en 1854 ; l'acte de vente du terrain délaissé à la Ville date du 12 août 1856.

Période(s) principale(s) : 2e moitié 18e siècle, 3e quart 19e siècle
Dates : 1853 (daté par source)
Auteur(s) de l'oeuvre : Sébastien Bernard Seitz (architecte, attribution par source, ?)
Personne(s) liée(s) à l'histoire de l'oeuvre : Hubert de Saint-Didier Balthazar Augustin (commanditaire)

Description

Immeuble composé de deux corps parallèles reliés par deux galeries latérales qui permettent d'accéder à l'escalier, situé au centre, entre deux cours. Toit à longs pans brisés sur les corps principaux, interrompu par une terrasse du côté de la rue Valfenière. Appentis sur les corps de liaison.

Éléments descriptifs

Matériau(x) du gros-oeuvre, mise en oeuvre et revêtement : calcaire ; enduit ; moellon
Matériau(x) de couverture : tuile mécanique, ardoise, zinc en couverture
Étage(s) ou vaisseau(x) : sous-sol, 4 étages carrés, étage de comble
Élévations extérieures : élévation à travées
Type(s) de couverture : toit à longs pans brisés ; appentis ; noue
Escaliers : escalier hors-oeuvre : escalier tournant à retours sans jour, en maçonnerie, cage ouverte

Typologies et état de conservation

Typologies : deux corps de bâtiment parallèles reliés

État de conservation : bon état

Décor

Techniques : sculpture, ferronnerie

Représentations : enroulement ; cercle

Précision sur les représentations :

Façades principale : allèges des fenêtres ornées de gouttes, garde-corps en fer forgé formés de cercles, d'ovales et d'enroulements. Garde-corps de l'escalier reprenant les mêmes motifs avec des variantes.

Dimensions

Mesures : h : 1 990 cm

Statut, intérêt et protection

Boutique : actuellement épicerie libre service Maréchal.

Intérêt de l'œuvre : à signaler

Éléments remarquables : élévation

Statut de la propriété : propriété privée

Références documentaires

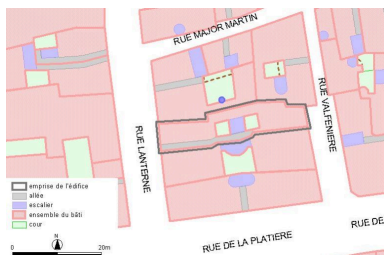
Documents d'archive

- **Matrices cadastrales, sections F dite de Saint-Louis et G dite de l'Hôtel de Ville, 1836**
AD Rhône : 3 P 0123-7 à 9. **Matrices cadastrales, sections F dite de Saint-Louis et G dite de l'Hôtel de Ville, 1836**
t. 7, f° 182, 283
AD Rhône : 3P0123-7 à 9
- **Elargissement des rues de l'Ane et de la Palme, 1852-1854**
AM Lyon : 321 WP 5, dossier 7. **Elargissement des rues de l'Ane et de la Palme, 1852-1854**


Documents figurés

- **N° 15. Joignant d'orient la rue Saint-Pierre ; de midi la place Saint-Pierre et rue de la Palme ; N° 15. Joignant d'orient la rue Saint-Pierre ; de midi la place Saint-Pierre et rue de la Palme ; d'occident la rue de la Lanterne ; de septentrion la rue de la Cage / Claude Contamine. 1 dess. : encre, lavis et aquarelle ; 55 x 84 cm. Dans : " Plans géométriques (...) de la rente noble de labbaye royalle de Saint-Pierre ", 1755-1756 (AD Rhône : 27 H 155)**

Illustrations



Plan-masse, d'après le système urbain de référence, version 1999
Dess. Paul Cherblanc
IVR82_20056902697NUDA



Plan-masse de l'ancien immeuble, extrait des Plans géométriques (...) de la rente noble de l'abbaye royale de Saint-Pierre , feuille 15, 1755-1756
Phot. Didier Gourbin
IVR82_20056902085NUCA



Façade principale rue Lanterne, vue générale
Phot. Didier Gourbin
IVR82_20056901543NUCA



Façade sur la rue Valfènière
Phot. Lore Derail
IVR82_20036901345NUCA



Deuxième cour, vue depuis le haut de l'escalier
Phot. Lore Derail
IVR82_20036901346NUCA



Deuxième corps de bâtiment, comble donnant sur la deuxième cour
Phot. Lore Derail
IVR82_20036901347NUCA



Escalier vu depuis la 1ère cour
(actuellement cloisonnée et couverte)
Phot. Bernard Ducouret
IVR82_20046905879NUC



Escalier vu depuis la deuxième cour
Phot. Bernard Ducouret
IVR82_20046905880NUC



Elévation de la cage d'escalier sur
la deuxième cour, partie inférieure
Phot. Bernard Ducouret
IVR82_20036901348NUCA



Elévation de la cage d'escalier sur
la deuxième cour, partie haute
Phot. Lore Derail
IVR82_20036901349NUCA



Escalier, détail d'un garde-corps
donnant sur la deuxième cour
Phot. Lore Derail
IVR82_20036901350NUCA



Escalier, détail du garde-
corps du dernier palier
donnant sur la première cour
Phot. Lore Derail
IVR82_20036901351NUCA



Escalier, dernier palier vu en direction de la deuxième cour

Phot. Lore Derail

IVR82_20036901352NUCA



Escalier, montée vers les combles depuis le dernier le palier

Phot. Lore Derail

IVR82_20036901353NUCA

Dossiers liés

Dossiers de synthèse :

Présentation de l'étude de la ville de Lyon (IA69000216) Rhône-Alpes, Rhône, Lyon

Présentation du quartier Saint-Nizier (IA69007056) Lyon, Saint-Nizier

Immeubles du quartier Saint-Nizier (IA69006513) Lyon, Saint-Nizier

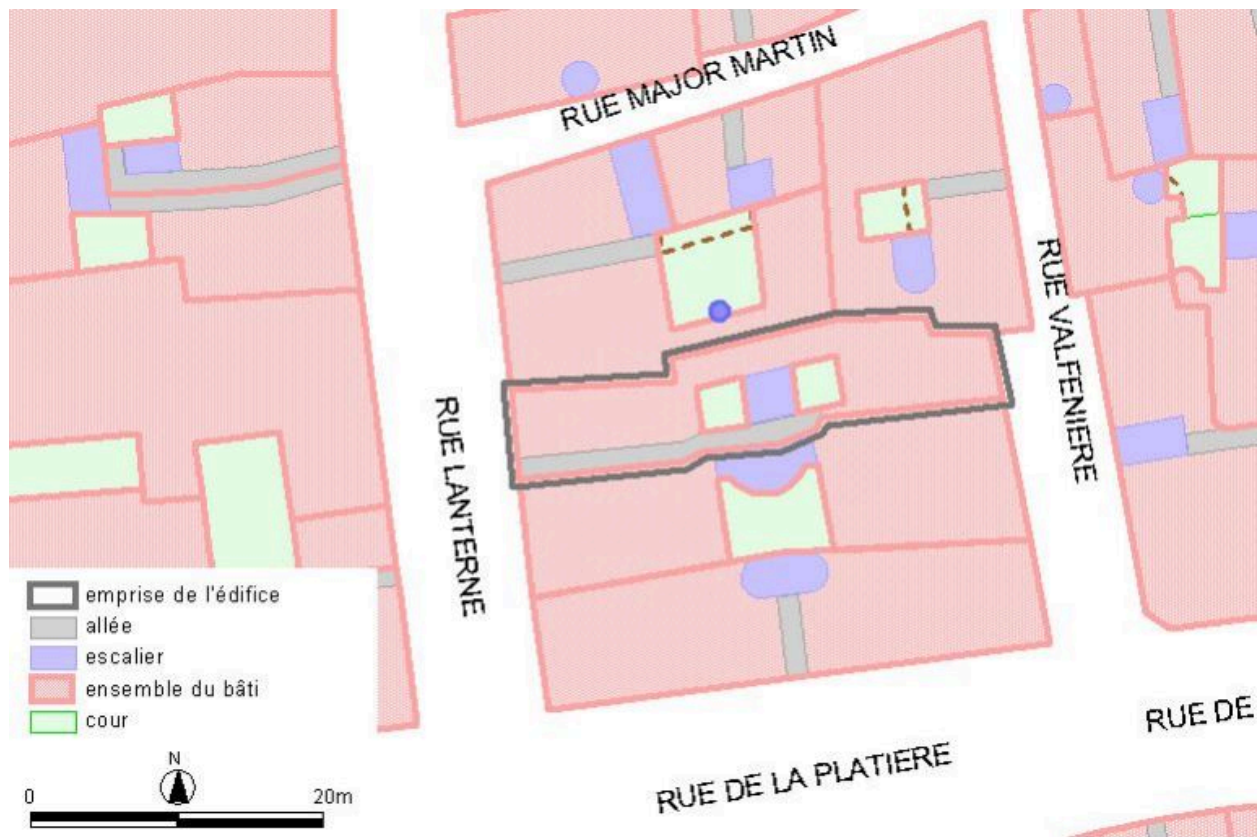
Oeuvre(s) contenue(s) :

Oeuvre(s) en rapport :

Rue Lanterne (IA69005850) Rhône-Alpes, Rhône, Lyon 1er, Saint-Nizier, rue Lanterne

Auteur(s) du dossier : Lore Derail, Bernard Ducouret

Copyright(s) : © Région Rhône-Alpes, Inventaire général du patrimoine culturel ; © Ville de Lyon




Plan-masse, d'après le système urbain de référence, version 1999

IVR82_20056902697NUDA

Auteur de l'illustration : Paul Cherblanc

Technique de relevé : reprise de fond ;

© Région Rhône-Alpes, Inventaire général du patrimoine culturel ; © Ville de Lyon
reproduction soumise à autorisation du titulaire des droits d'exploitation



Plan-masse de l'ancien immeuble, extrait des Plans géométriques (...) de la rente noble de labbaye royalle de Saint-Pierre , feuille 15, 1755-1756

Référence du document reproduit :

- **N° 15. Joignant d'orient la rue Saint-Pierre ; de midi la place Saint-Pierre et rue de la Palme ; N° 15. Joignant d'orient la rue Saint-Pierre ; de midi la place Saint-Pierre et rue de la Palme ; d'occident la rue de la Lanterne ; de septentrion la rue de la Cage / Claude Contamine. 1 dess. : encre, lavis et aquarelle ; 55 x 84 cm. Dans : " Plans géométriques (...) de la rente noble de labbaye royalle de Saint-Pierre ", 1755-1756 (AD Rhône : 27 H 155)**

IVR82_20056902085NUCA

Auteur de l'illustration : Didier Gourbin

Date de prise de vue : 2003

© Région Rhône-Alpes, Inventaire général du patrimoine culturel ; © Ville de Lyon
reproduction soumise à autorisation du titulaire des droits d'exploitation



Façade principale rue Lanterne, vue générale

IVR82_20056901543NUCA

Auteur de l'illustration : Didier Gourbin

© Région Rhône-Alpes, Inventaire général du patrimoine culturel ; © Ville de Lyon
reproduction soumise à autorisation du titulaire des droits d'exploitation



Façade sur la rue Valfenière

IVR82_20036901345NUCA

Auteur de l'illustration : Lore Derail

© Région Rhône-Alpes, Inventaire général du patrimoine culturel ; © Ville de Lyon
reproduction soumise à autorisation du titulaire des droits d'exploitation



Deuxième cour, vue depuis le haut de l'escalier

IVR82_20036901346NUCA

Auteur de l'illustration : Lore Derail

© Région Rhône-Alpes, Inventaire général du patrimoine culturel ; © Ville de Lyon
reproduction soumise à autorisation du titulaire des droits d'exploitation



Deuxième corps de bâtiment, comble donnant sur la deuxième cour

IVR82_20036901347NUCA

Auteur de l'illustration : Lore Derail

© Région Rhône-Alpes, Inventaire général du patrimoine culturel ; © Ville de Lyon
reproduction soumise à autorisation du titulaire des droits d'exploitation



Escalier vu depuis la 1ère cour (actuellement cloisonnée et couverte)

IVR82_20046905879NUC

Auteur de l'illustration : Bernard Ducouret

© Région Rhône-Alpes, Inventaire général du patrimoine culturel ; © Ville de Lyon
reproduction soumise à autorisation du titulaire des droits d'exploitation



Escalier vu depuis la deuxième cour

IVR82_20046905880NUC

Auteur de l'illustration : Bernard Ducouret

© Région Rhône-Alpes, Inventaire général du patrimoine culturel ; © Ville de Lyon
reproduction soumise à autorisation du titulaire des droits d'exploitation



Elévation de la cage d'escalier sur la deuxième cour, partie inférieure

IVR82_20036901348NUCA

Auteur de l'illustration : Bernard Ducouret

Date de prise de vue : 2004

© Région Rhône-Alpes, Inventaire général du patrimoine culturel ; © Ville de Lyon
reproduction soumise à autorisation du titulaire des droits d'exploitation



Elévation de la cage d'escalier sur la deuxième cour, partie haute

IVR82_20036901349NUCA

Auteur de l'illustration : Lore Derail

© Région Rhône-Alpes, Inventaire général du patrimoine culturel ; © Ville de Lyon
reproduction soumise à autorisation du titulaire des droits d'exploitation



Escalier, détail d'un garde-corps donnant sur la deuxième cour

IVR82_20036901350NUCA

Auteur de l'illustration : Lore Derail

© Région Rhône-Alpes, Inventaire général du patrimoine culturel ; © Ville de Lyon
reproduction soumise à autorisation du titulaire des droits d'exploitation



Escalier, détail du garde-corps du dernier palier donnant sur la première cour

IVR82_20036901351NUCA

Auteur de l'illustration : Lore Derail

© Région Rhône-Alpes, Inventaire général du patrimoine culturel ; © Ville de Lyon
reproduction soumise à autorisation du titulaire des droits d'exploitation



Escalier, dernier palier vu en direction de la deuxième cour

IVR82_20036901352NUCA

Auteur de l'illustration : Lore Derail

© Région Rhône-Alpes, Inventaire général du patrimoine culturel ; © Ville de Lyon
reproduction soumise à autorisation du titulaire des droits d'exploitation



Escalier, montée vers les combles depuis le dernier le palier

IVR82_20036901353NUCA

Auteur de l'illustration : Lore Derail

© Région Rhône-Alpes, Inventaire général du patrimoine culturel ; © Ville de Lyon
reproduction soumise à autorisation du titulaire des droits d'exploitation