Rhône-Alpes, Loire
Montbrison
10 rue Martin-Bernard , 1 passage Saint-Anne

Immeuble

Références du dossier

Numéro de dossier : IA42001982
Date de l'enquête initiale : 2006
Date(s) de rédaction : 2012
Cadre de l'étude : inventaire topographique
Degré d'étude : repéré

Désignation

Dénomination : immeuble
Parties constituantes non étudiées : boutique

Compléments de localisation

Milieu d'implantation : en ville
Références cadastrales : 1809. E 354 (partie) ; 1986, BK, 494

Historique

Le plan de la Traversée de Montbrison en 1780 indique au n° 53 de la Grande Rue une maison indivise entre l´hôpital et la veuve Sèves ; il décrit l'édifice à "2 étages, moilons et pan de bois, formant encorbellement, fenêtres de pierre et de bois, mauvaise". En 1809, la maison appartient à Claude Brunet, demeurant à Lyon. C´est probablement dans la 1ère moitié du 19e siècle que la façade est reculée, selon le tracé indiqué sur le plan et que l´encorbellement à pans de bois est détruit. Une nouvelle façade est créée sur la Grand Rue (actuelle rue Martin-Bernard) et un escalier reconstruit. Les deux baies du rez-de-chaussée, à droite, sont épargnées tandis que l´élévation latérale conserve deux fenêtres étroites (anciennes fenêtres à traverses ?) avec embrasure de bois.

Période(s) principale(s) : 16e siècle, 1ère moitié 19e siècle

Description

L'immeuble conserve au rez-de-chaussée un fragment de sablière remployé en linteau de boutique. Le garde-corps de la rampe est en bois découpé avec départ en volute.

Eléments descriptifs

Matériau(x) du gros-oeuvre, mise en oeuvre et revêtement : granite ; enduit ; moellon
Matériau(x) de couverture : tuile creuse
Étage(s) ou vaisseau(x) : sous-sol, rez-de-chaussée, 2 étages carrés, étage en surcroît
Élévations extérieures : élévation à travées
Type(s) de couverture : toit à longs pans
Escaliers : escalier intérieur : escalier tournant à retours avec jour, en charpente, suspendu

Typologies et état de conservation

Typologies : immeuble de type 2: immeuble à un corps de bâtiment
État de conservation : bon état

Statut, intérêt et protection

Statut de la propriété : propriété privée

Références documentaires

Documents figurés

- **Généralité de Lyon - Département de la Loire. Traversée de Montbrison pour la route de Lyon en Généralité de Lyon - Département de la Loire. Traversée de Montbrison pour la route de Lyon en Auvergne n° 8 en celle de Roanne en Languedoc n° 11.** Encre, lavis. Approuvé à l'assemblée des Ponts et Chaussées conformément à la lettre de M de Cotte 1780. D'après l'état envoyé le 28 pluviôse an 6 [16 février 1798] par le Ministre de l'Intérieur pour l'établissement des barrières ; la classification de routes de ce département a été changée presque en entier. La route de Roanne en Languedoc n° 11 de l'itinéraire de la ci-devant Généralité de Lyon est partagée en deux routes dans le nouveau ; la 1ère de St Etienne à Montbrison 2e classe n° 2 et la 2me de Roanne à Montbrison 3e classe n°1. Et la route de Lyon en Auvergne n°8 de l'ancien itinéraire se trouve actuellement sous le n° 5 de la 2me classe et sous le nom de route de Clermont à Lyon par Ambert et Montbrison. À Montbrison le 23 nivôse an 7 [12 janvier 1799]. L'ingénieur en chef du département de la Loire. [signature illisible]. Nota. La route a été ouverte dans cette partie [.] de l'axe prolongée de la rue St Jean. C'est sans doute [.] d'après des projets approuvés depuis l'année 1780 V.S. [vieux style]. [.] ils ne sont pas à la disposition de l'ingénieur en chef [.] département de la Loire. (A. Diana, Montbrison : série C géo 143, feuilles A à O, photocopies)

- **Département de la Loire. Arrondissement de Montbrison. Canton de Montbrison. Commune de Montbrison.**
  Département de la Loire. Arrondissement de Montbrison. Canton de Montbrison. Commune de Montbrison. Parcellaire de 1809. Section E dite de la ville. Reboul, géomètre, Montbrison, 1809. Papier, encre brune, lavis bleu. Ech. 1/1250e. (AC Montbrison)

Illustrations

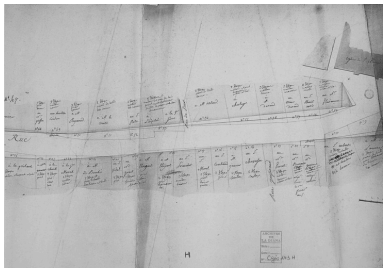

Extrait du plan de la Traversée de Montbrison. Maison de la Grande rue, au n° 53. plan de 1780, photocopie B Diana Montbrison. C Géo 143
Phot. Eric Dessert
IVR82_20084200315NUC

Extrait du cadastre de 1809, parcelle E 354.
Dess. Simone Hartmann-Nussbaum
IVR82_20124202537NUD

Vue générale de trois-quarts, baies du rez-de-chaussée autrefois sous encorbellement.
Phot. Simone Hartmann-Nussbaum
IVR82_20124202538NUCA

Porte bâtarde à deux vantaux
et balcon avec garde-
corps en ferronnerie.
Phot. Simone Hartmann-Nussbaum
IVR82_20124202539NUCA

Elévation latérale, ancienne
fenêtre à traverse avec
embrasure extérieure en bois.
Phot. Simone Hartmann-Nussbaum
IVR82_20124202540NUCA

Rampe ornée d'un départ en volute :
feuille d'acanthe et pompon sculptés.
Phot. Simone Hartmann-Nussbaum
IVR82_20124202541NUCA



Escalier tournant à retours
avec jour, vu de bas en haut.
Phot. Simone Hartmann-Nussbaum
IVR82_20124202542NUCA

Dossiers liés

Dossiers de synthèse :
Les immeubles de la commune de Montbrison (IA42001306) Rhône-Alpes, Loire, Montbrison
Oeuvre(s) contenue(s) :
Oeuvre(s) en rapport :
Ville de Montbrison (IA42001310) Rhône-Alpes, Loire, Montbrison

Auteur(s) du dossier : Simone Hartmann-Nussbaum
Copyright(s) : © Région Rhône-Alpes, Inventaire général du patrimoine culturel ; © Conseil général de la Loire

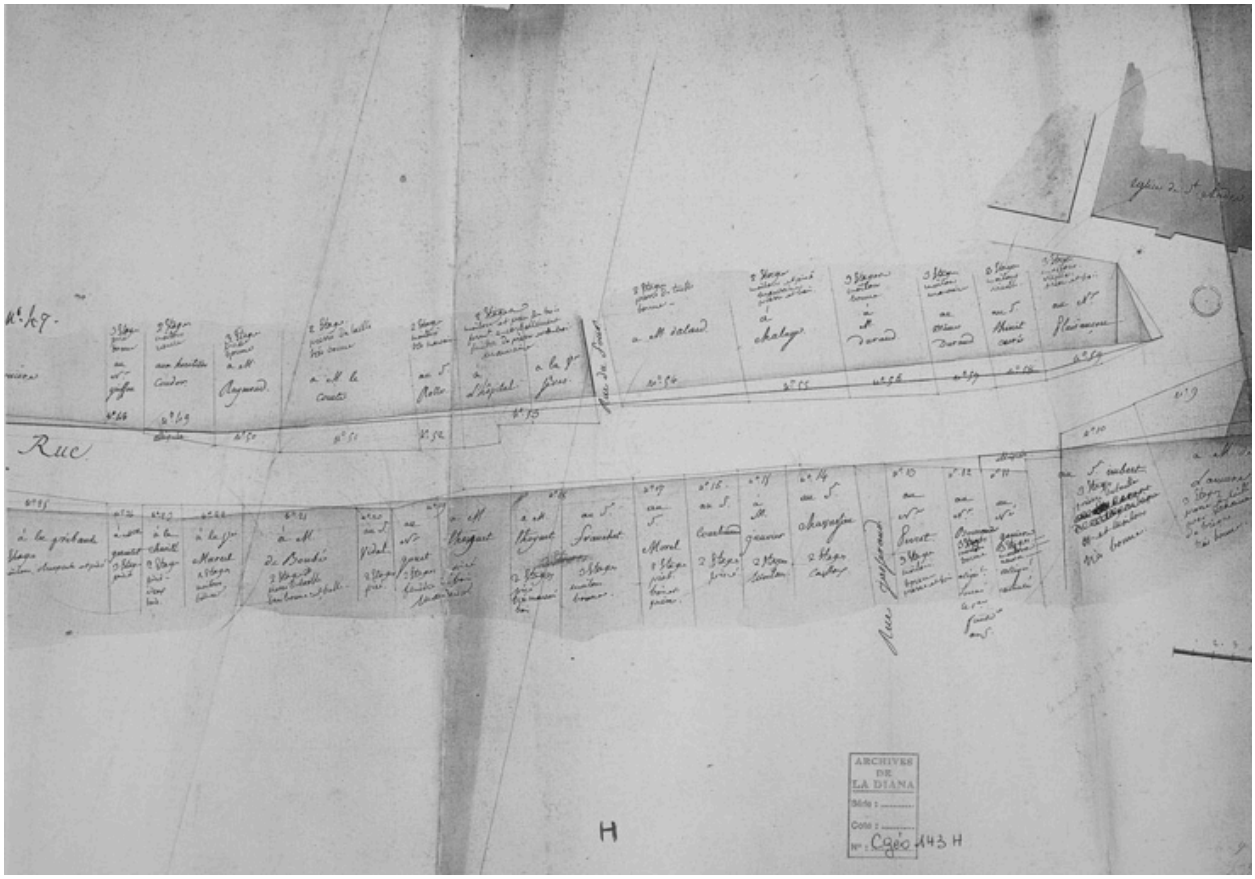

Extrait du plan de la Traversée de Montbrison. Maison de la Grande rue, au n° 53. plan de 1780, photocopie B Diana Montbrison. C Géo 143

IVR82_20084200315NUC
Auteur de l'illustration : Eric Dessert
Échelle : sans éch.
© Région Rhône-Alpes, Inventaire général du patrimoine culturel ; © Bibliothèque de la Diana, Montbrison
reproduction soumise à autorisation du titulaire des droits d'exploitation

Extrait du cadastre de 1809, parcelle E 354.

IVR82_20124202537NUD
Auteur de l'illustration : Simone Hartmann-Nussbaum
Technique de relevé : reprise de fond ; Échelle : 1/1250e
© Région Rhône-Alpes, Inventaire général du patrimoine culturel ; © Archives départementales de la Loire
reproduction soumise à autorisation du titulaire des droits d'exploitation

Vue générale de trois-quarts, baies du rez-de-chaussée autrefois sous encorbellement.

IVR82_20124202538NUCA
Auteur de l'illustration : Simone Hartmann-Nussbaum
Date de prise de vue : 2006
© Région Rhône-Alpes, Inventaire général du patrimoine culturel
reproduction soumise à autorisation du titulaire des droits d'exploitation

Porte bâtarde à deux vantaux et balcon avec garde-corps en ferronnerie.

IVR82_20124202539NUCA
Auteur de l'illustration : Simone Hartmann-Nussbaum
Date de prise de vue : 2006
© Région Rhône-Alpes, Inventaire général du patrimoine culturel
reproduction soumise à autorisation du titulaire des droits d'exploitation

Elévation latérale, ancienne fenêtre à traverse avec embrasure extérieure en bois.

IVR82_20124202540NUCA
Auteur de l'illustration : Simone Hartmann-Nussbaum
Date de prise de vue : 2006
© Région Rhône-Alpes, Inventaire général du patrimoine culturel
reproduction soumise à autorisation du titulaire des droits d'exploitation

Rampe ornée d'un départ en volute : feuille d'acanthe et pompon sculptés.

IVR82_20124202541NUCA
Auteur de l'illustration : Simone Hartmann-Nussbaum
Date de prise de vue : 2006
© Région Rhône-Alpes, Inventaire général du patrimoine culturel
reproduction soumise à autorisation du titulaire des droits d'exploitation



Escalier tournant à retours avec jour, vu de bas en haut.

IVR82_20124202542NUCA
Auteur de l'illustration : Simone Hartmann-Nussbaum
Date de prise de vue : 2006
© Région Rhône-Alpes, Inventaire général du patrimoine culturel
reproduction soumise à autorisation du titulaire des droits d'exploitation