Rhône-Alpes, Savoie
Bourg-Saint-Maurice
Pierre Blanche Arc 1600
le Bois d'Ane

Ensemble de 21 maisons, dites chalets Pointus de type 3

Références du dossier

Numéro de dossier : IA73000109
Date de l'enquête initiale : 2000
Date(s) de rédaction : 2000
Cadre de l'étude : enquête thématique régionale Stations de sports d'hiver
Degré d'étude : repéré

Désignation

Dénomination : maison
Précision sur la dénomination : chalet 3
Appellation : chalets Pointus

Compléments de localisation

Milieu d'implantation : en écart
Références cadastrales : 1993, AH, 6

Historique

Période(s) principale(s) : 3e quart 20e siècle
Dates : 1971 (daté par source)
Auteur(s) de l'oeuvre : Bernard Taillefer (architecte, attribution par source)

Description

Le chalet de type 3 est fait de la juxtaposition de chalets de type 1 ou de type 2, les deux constructions étant accolées entre elles par les "chapelles latérales" de chacun des chalets. Le plan est ainsi composé à partir de la juxtaposition de deux chalets dont le plan est tracé pour chacun sur un plan en croix. Plusieurs chalets de type 1 ou 2 ont été agrandis en prolongeant une ou plusieurs "ailes", mais en restant toujours dans la continuité du plan existant. Les prolongements ont été réalisés de 2 sortes : -soit au niveau du soubassement seulement (chalets n° 1, 10, 15 à 17, 20, 22, 23, 27) ; -soit sur le niveau de soubassement et le niveau de charpente (chalets n° 3, 4, 7 à 9, 13, 14, 18, 21). Pour plusieurs chalets, l'aile de la cuisine a été prolongée pour aménager un escalier "hors-oeuvre" entre l'étage et le sous-sol. Plusieurs chalets ont été équipés d'une terrasse supplémentaire, en prolongement de l'une des ailes, ou dans un angle entre deux ailes, mais sans modification du volume habité (chalets n° 2, 6, 19).

Eléments descriptifs

Matériau(x) du gros-oeuvre, mise en oeuvre et revêtement : ciment ; essentage de planches ; béton aggloméré
Matériau(x) de couverture : bois en couverture
Étage(s) ou vaisseau(x) : étage de soubassement, 2 étages de comble
Type(s) de couverture : toit à deux pans
Escaliers : escalier intérieur

Typologies et état de conservation

Typologies : maison dite chalet pointu type 3: juxtaposition de chalets types 1 ou 2

Statut, intérêt et protection

Statut de la propriété : propriété privée

Illustrations

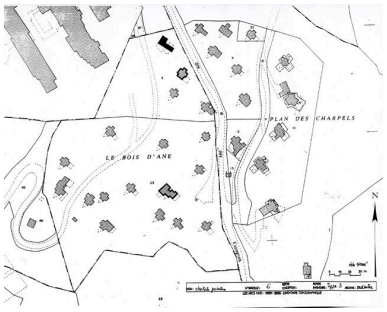

Plan masse d'après le plan cadastral, 1993, section AH
Dess. Jean-François Lyon-Caen, Dess. C. Salomon-Pelen
IVR82_20057301590NUD



Chalet n° 24. Vue d'ensemble
Phot. C. Salomon
IVR82_20057301158NUCA

Chalet n° 24. Vue des toitures
Phot. C. Salomon
IVR82_20057301159NUCA

Chalet n° 7. Façade sud
Phot. C. Salomon
IVR82_20057301160NUCA

Chalet n° 7. Terrasse
Phot. C. Salomon
IVR82_20057301161NUCA

Chalet n° 7. Etage
Phot. C. Salomon
IVR82_20057301162NUCA

Dossiers liés

Dossiers de synthèse :
Présentation de l'étude du patrimoine architectural de la station des Arcs (IA73000157) Bourg-Saint-Maurice
Maisons (IA73000152) Rhône-Alpes, Savoie, Bourg-Saint-Maurice
Oeuvre(s) contenue(s) :
Oeuvre(s) en rapport :
Lotissement dit Les Chalets pointus (IA73000117) Bourg-Saint-Maurice, Pierre Blanche Arc 1600, "Bois d'Ane, Plan des Charpels"
Station de sports d'hiver Arc 1600 - Pierre Blanche (IA73000153) Rhône-Alpes, Savoie, Bourg-Saint-Maurice, Pierre Blanche Arc 1600

Auteur(s) du dossier : Jean-François Lyon-Caen, Catherine Salomon-Pelen
Copyright(s) : © Région Rhône-Alpes, Inventaire général du patrimoine culturel ; © Ecole d'architecture de Grenoble

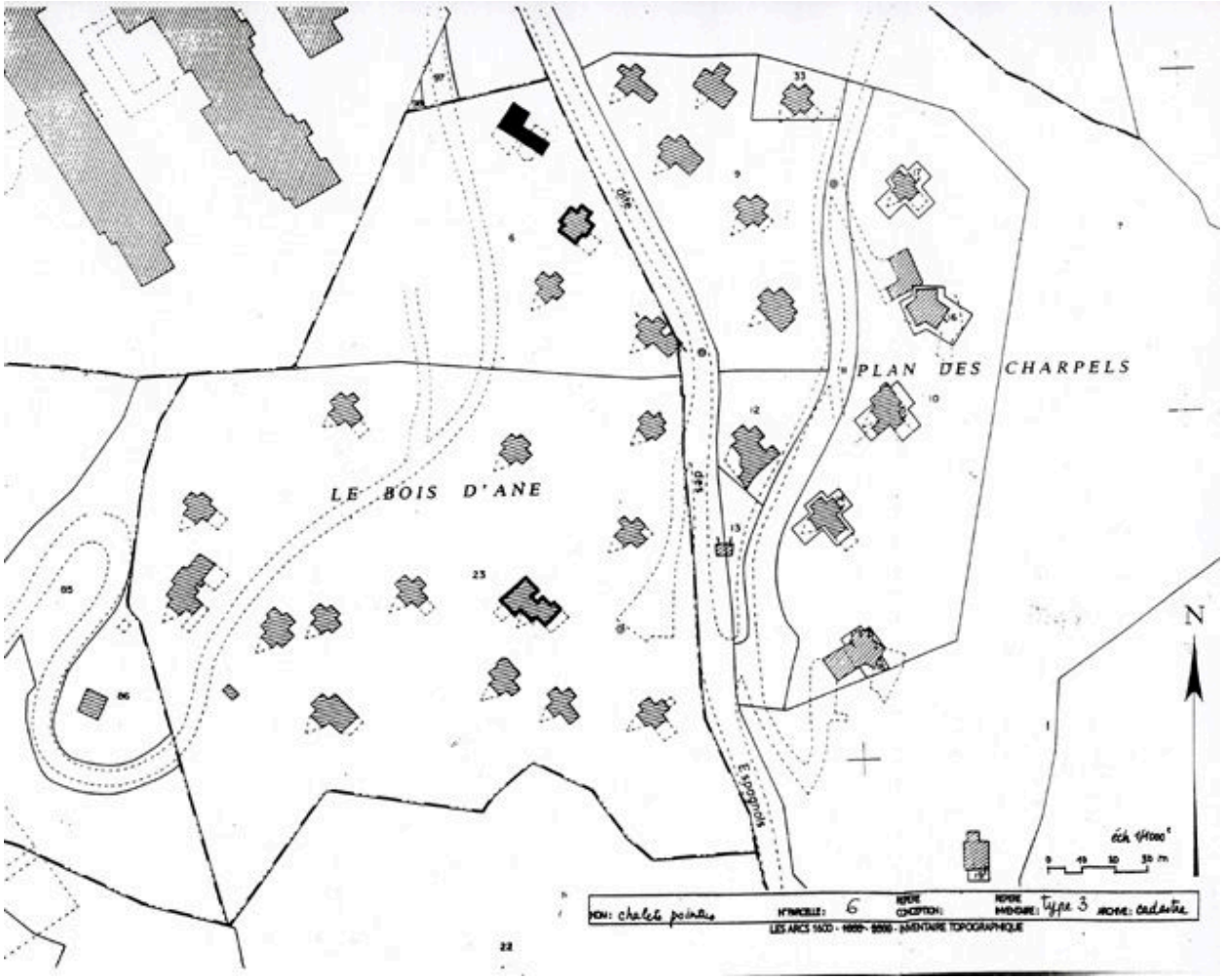

Plan masse d'après le plan cadastral, 1993, section AH

IVR82_20057301590NUD
Auteur de l'illustration : Jean-François Lyon-Caen, Auteur de l'illustration : C. Salomon-Pelen
Date de prise de vue : 2002
Technique de relevé : reprise de fond ;
© Région Rhône-Alpes, Inventaire général du patrimoine culturel
reproduction soumise à autorisation du titulaire des droits d'exploitation



Chalet n° 24. Vue d'ensemble

IVR82_20057301158NUCA
Auteur de l'illustration : C. Salomon
Date de prise de vue : 2002
© Région Rhône-Alpes, Inventaire général du patrimoine culturel
reproduction soumise à autorisation du titulaire des droits d'exploitation

Chalet n° 24. Vue des toitures

IVR82_20057301159NUCA
Auteur de l'illustration : C. Salomon
Date de prise de vue : 2002
© Région Rhône-Alpes, Inventaire général du patrimoine culturel
reproduction soumise à autorisation du titulaire des droits d'exploitation

Chalet n° 7. Façade sud

IVR82_20057301160NUCA
Auteur de l'illustration : C. Salomon
Date de prise de vue : 2002
© Région Rhône-Alpes, Inventaire général du patrimoine culturel
reproduction soumise à autorisation du titulaire des droits d'exploitation

Chalet n° 7. Terrasse

IVR82_20057301161NUCA
Auteur de l'illustration : C. Salomon
Date de prise de vue : 2002
© Région Rhône-Alpes, Inventaire général du patrimoine culturel
reproduction soumise à autorisation du titulaire des droits d'exploitation

Chalet n° 7. Etage

IVR82_20057301162NUCA
Auteur de l'illustration : C. Salomon
Date de prise de vue : 2002
© Région Rhône-Alpes, Inventaire général du patrimoine culturel
reproduction soumise à autorisation du titulaire des droits d'exploitation