Rhône-Alpes, Savoie
Sainte-Hélène-sur-Isère
Gaudin

Moulin à farine Deglise-Favre (détruit)

Références du dossier

Numéro de dossier : IA73003487
Date de l'enquête initiale : 2014
Date(s) de rédaction : 2014
Cadre de l'étude : enquête thématique départementale Patrimoine hydraulique des Pays de Savoie
Degré d'étude : recensé

Désignation

Dénomination : moulin à farine

Compléments de localisation

Milieu d'implantation : isolé
Réseau hydrographique : Nant Bourdon ; bassin-versant Isère inférieure-Val Gelon
Références cadastrales : 2014, E, 315, 247

Historique

Un moulin appartenant à François et Gilles (ou Guillaume) Deglise-Favre apparaît sur le cadastre napoléonien de 1809 (Section D, feuille unique, parcelle 60). Le moulin n'est plus visible sur le premier cadastre français de 1870 (Section E, feuille 1, parcelle 109).

Période(s) principale(s) : 1er quart 19e siècle ()
Dates : 1809 (daté par source)

Description

Le moulin était situé en rive gauche du nant du Bourbon. Actuellement, il n'existe plus.

Eléments descriptifs

Couvrements :
Énergies : énergie hydraulique : produite sur place

Typologies et état de conservation

État de conservation : détruit

Statut, intérêt et protection

Le moulin était situé dans une zone boisée au niveau du franchissement du nant du Bourbon par la route de Plancevat.

Statut de la propriété : propriété privée

Références documentaires

Documents d'archive

- **FR.AD073, L1006, 1809.**

FR.AD073, L1006, Cadastre napoléonien, Sainte-Hélène-Isère, section D, feuille unique, 1809.
AD Savoie : L1006

- **FR.AD073, 3P 7503, 1870.**
  FR.AD073, 3P 7503, Premier cadastre français, Sainte-Hélène-sur-Isère, Section E, feuille 1, 1870.
  AD Savoie : 3P 7503

Illustrations

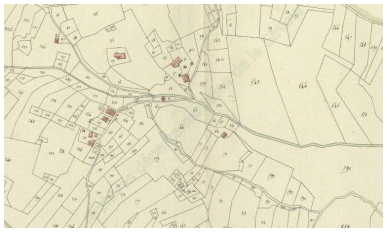

Cadastre napoléonien, Sainte-Hélène-sur-Isère, 1809 Section D, feuille unique (FR.AD073, L1006).
Autr. Clara Bérelle
IVR82_20147303171NUCA

Premier cadastre français, Sainte-Hélène-sur-Isère, 1870, Section E, feuille 1 (FR.AD073, 3P 7503).
Autr. Clara Bérelle
IVR82_20147303172NUCA

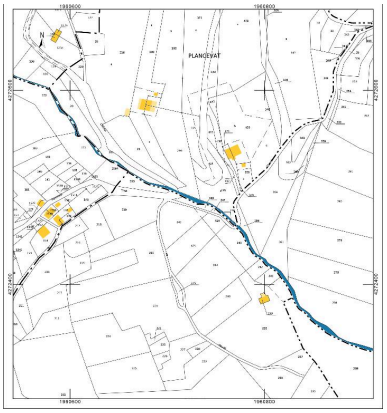

Cadastre actuel, 2014.
Autr. Clara Bérelle
IVR82_20147303173NUCA

Dossiers liés

Dossiers de synthèse :
Patrimoine hydraulique de la Savoie : présentation de l'étude départementale (IA00141274) Rhône-Alpes, Savoie, Savoie
Oeuvre(s) contenue(s) :
Oeuvre(s) en rapport :
Paysage du bassin-versant de l'Isère inférieure et du Val Gelon (IA73003401) Aiton, Albertville, Allondaz, Arbin, Arvillard, Betton-Bettonet, Bonvillard, Bourget-en-Huile, Bourgneuf, Chamousset, Chamoux-sur-Gelon, Champ-Laurent, Châteauneuf, Chignin, Cléry, Coise-Saint-Jean-Pied-Gauthier, Cruet, Détrier, Étable, Francin, Fréterive, Frontenex, Gilly-sur-Isère, Grésy-sur-Isère, Grignon, Hauteville, La Chapelle-Blanche, La Chavanne, La Croix-de-la-Rochette, La Rochette, La Table, La Trinité, Laissaud, Le Pontet, Le Verneil, Les Marches, Les Mollettes, Mercury, Montailleur, Montendry, Monthion, Montmélian, Myans, Notre-Dame-des-Millières, Pallud, Planaise, Plancherine, Presle, Rotherens, Sainte-Hélène-du-Lac, Sainte-Hélène-sur-Isère, Saint-Jean-de-la-Porte, Saint-Jeoire-Prieuré, Saint-Pierre-d'Albigny, Saint-Pierre-de-Soucy, Saint-Vital, Tournon, Verrens-Arvey, Villard-d'Héry, Villard-Léger, Villard-Sallet, Villaroux.

Auteur(s) du dossier : Clara Bérelle
Copyright(s) : © Région Rhône-Alpes, Inventaire général du patrimoine culturel ; © Assemblée des Pays de Savoie

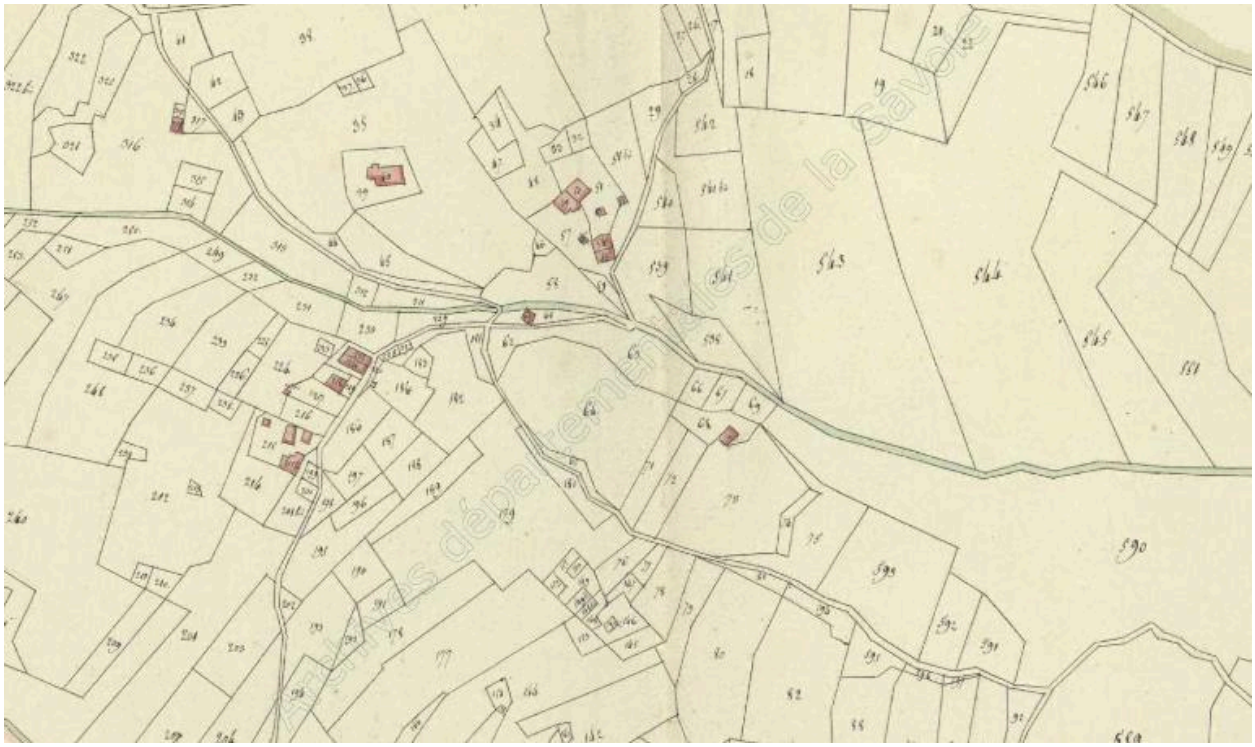

Cadastre napoléonien, Sainte-Hélène-sur-Isère, 1809 Section D, feuille unique (FR.AD073, L1006).

IVR82_20147303171NUCA
Auteur du document reproduit : Clara Bérelle
© Région Rhône-Alpes, Inventaire général du patrimoine culturel ; © Assemblée des Pays de Savoie ; © Archives départementales de la Savoie
reproduction soumise à autorisation du titulaire des droits d'exploitation

Premier cadastre français, Sainte-Hélène-sur-Isère, 1870, Section E, feuille 1 (FR.AD073, 3P 7503).

IVR82_20147303172NUCA
Auteur du document reproduit : Clara Bérelle
© Région Rhône-Alpes, Inventaire général du patrimoine culturel ; © Assemblée des Pays de Savoie ; © Archives départementales de la Savoie
reproduction soumise à autorisation du titulaire des droits d'exploitation

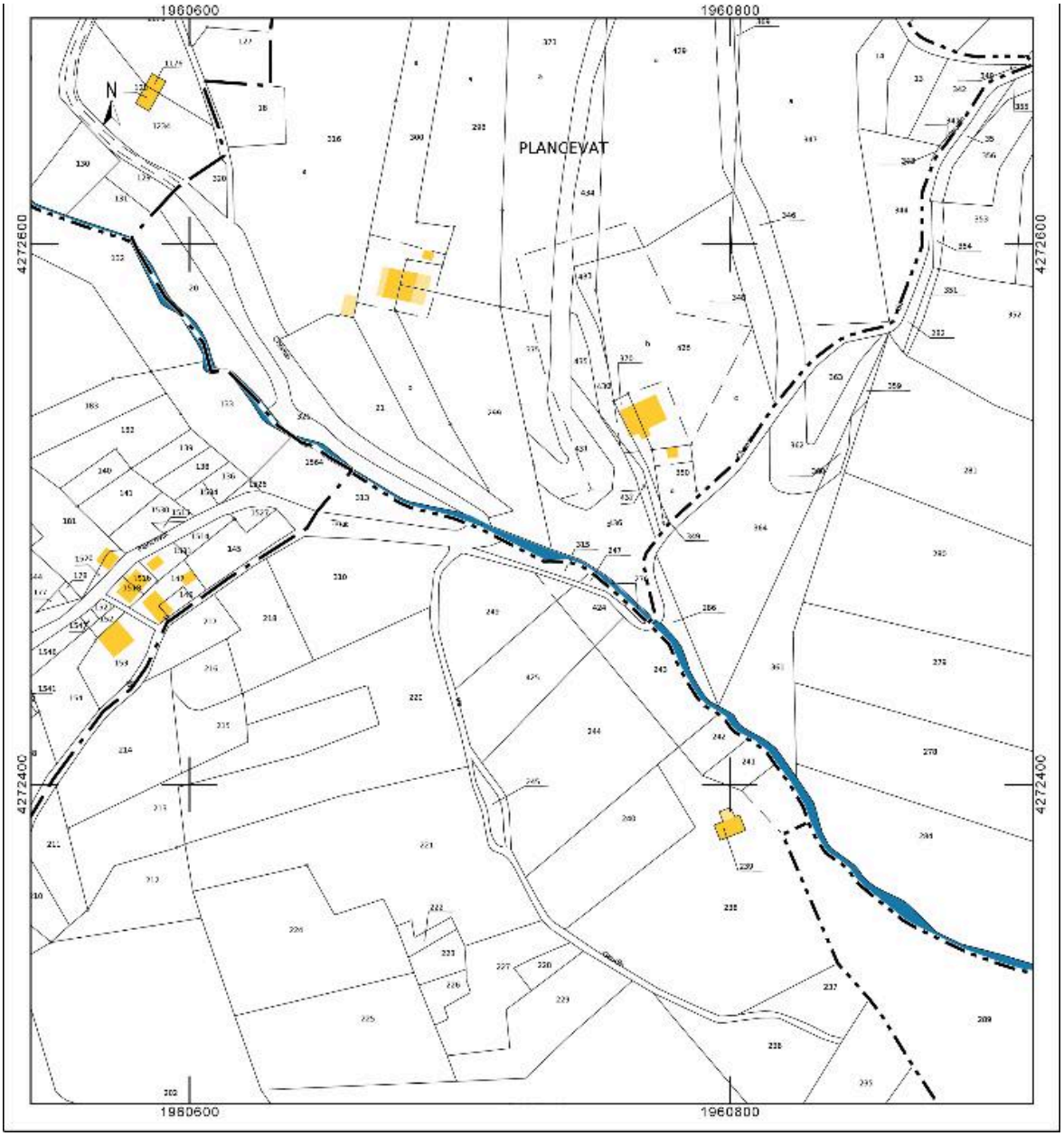

Cadastre actuel, 2014.

IVR82_20147303173NUCA
Auteur du document reproduit : Clara Bérelle
© Ministère des finances, CIDF, Service du cadastre
reproduction soumise à autorisation du titulaire des droits d'exploitation