



Rhône-Alpes, Savoie
Saint-Offenge-Dessous
Le Crouzet
route du Crouzet

Moulin Suavet (amont)

Références du dossier

Numéro de dossier : IA73002695

Date de l'enquête initiale : 2011

Date(s) de rédaction : 2011

Cadre de l'étude : patrimoine industriel Patrimoine hydraulique des Pays de Savoie

Degré d'étude : monographié

Désignation

Dénomination : moulin

Parties constituantes non étudiées : atelier de fabrication, logement

Compléments de localisation

Milieu d'implantation : en écart

Réseau hydrographique : nant Crouzet

Références cadastrales :

Historique

Le battoir est présent sur la mappe sarde 1732. Au XIX^e siècle, il appartient à la famille Suavet ; en 1880 Louis Suavet l'exploite. Au début du XX^e siècle, le moulin fonctionne et produit annuellement 1 200 quintaux de farine. Il est aujourd'hui en mauvais état et ne fonctionne plus.

Période(s) principale(s) : 2^e quart 18^e siècle ()

Description

Le bâtiment est de plan rectangulaire sur deux niveaux : un rez-de-chaussée et un étage. Il est construit en pierre pour l'aile est et pour la partie centrale, un essentage de planches est utilisé pour l'aile ouest et l'élévation de la partie centrale. Le toit est à longs pans en tuile mécanique, deux demi-croupes sont présentes. Le moulin était alimenté par les eaux du nant Crouzet via le canal de suite du battoir situé en amont. Un baquet suspendu au bout d'une poutre, au-dessus du bief, en se remplissant faisait office de balancier ; il ne reste aujourd'hui que les arceaux du baquet. Le bâtiment semble être désaffecté, il est utilisé en partie comme une remise pour du matériel agricole.

Éléments descriptifs

Matériau(x) du gros-oeuvre, mise en oeuvre et revêtement : pierre ; essentage de planches

Matériau(x) de couverture : tuile mécanique

Plan : plan rectangulaire régulier

Étage(s) ou vaisseau(x) : rez-de-chaussée, 1 étage carré

Type(s) de couverture : toit à longs pans ; demi-croupe

Énergies : énergie hydraulique

Typologies et état de conservation

État de conservation : état moyen

Statut, intérêt et protection

Le moulin fait partie d'une série de six artifices le long du canal alimenté par les eaux du nant Crouzet.

Statut de la propriété : propriété privée

Références documentaires

Documents d'archive

- **FR.AD073, C 4229, Cadastre de 1728, Saint-Offenge-Dessous, Vue 3, 1732**
FR.AD073, C 4229, Cadastre de 1728, Saint-Offenge-Dessous, Vue 3, 1732
- **FR.AD073, 284 R 1, Saint-Offenge-Dessous, 1917**
FR.AD073, 284 R 1, Moulins : Recensements, Saint-Offenge-Dessous, 1917.
- **FR.AD073, 284 R 1, Saint-Offenge-Dessous, 1923.**
FR.AD073, 284 R1, Moulins : Recensements, Saint-Offenge-Dessous, 1923.
AD Savoie : 284 R1
- **FR.AD073 284 R 3, Moulins : Recensements, Saint-Offenge-Dessous, 1923-1924**
FR.AD073 284 R 3, Moulins : Recensements, Saint-Offenge-Dessous, 1923-1924
- **Premier cadastre français. Cadastre de 1880**
Premier cadastre français. Cadastre de 1880
AD Savoie : 3P 7258
- **FR.AD073, 3P 7259, 1956.**
FR.AD073, 3P 7259, Cadastre rénové, Saint-Offenge-Dessous, 1956.
AD Savoie : 3P 7259

Documents figurés

- **Cadastre actuel de 2007**
Cadastre actuel, consulté en 2007 (Accès internet : <URL : <https://www.cadastre.gouv.fr/scpc/rechercherPlan.do#>>)

Illustrations



Cadastre de 1732. Cadastre de 1728 AD Savoie. C 4229
Phot. Yannick Milleret

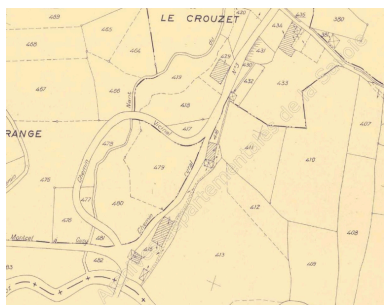


Plan minute du cadastre.
Moulins du Crouzet, 1807.
Phot. Thierry Monnet
IVR84_20167302924NUCA

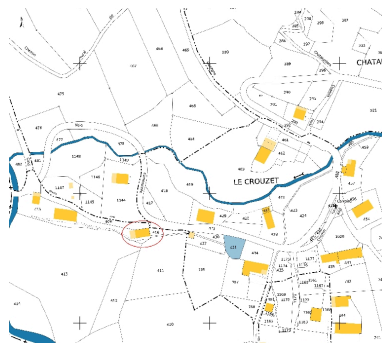


Premier cadastre français,
1880. Cadastre de 1880
AD Savoie. 3P 7258
Phot. Yannick Milleret
IVR82_20117302261NUCA

IVR82_20117302260NUCA



Cadastré rénové, 1956. Cadastre de 1956 AD Savoie. 3P 7259
Phot. Yannick Milleret
IVR82_20117302262NUCA



Cadastré actuel, 2007
Phot. Yannick Milleret
IVR82_20117302266NUCA

IVR84_20177301014NUCA

Vue du moulin depuis le haut du chemin rural
Phot. Yannick Milleret
IVR82_20117302269NUCA

Vue d'ensemble du pignon amont.
Phot. Martial Couderette
IVR82_20157304015NUCAQ

Vue est du moulin
Phot. Yannick Milleret
IVR82_20117302268NUCA

Vue générale du moulin, vue ouest
Phot. Yannick Milleret
IVR82_20117302267NUCA

Vue d'ensemble de trois-quarts avant droit.
Phot. Thierry Monnet
IVR84_20167302913NUCA

Vue partielle de la façade principale.
Phot. Thierry Monnet
IVR84_20167302914NUCA

Vue partielle de l'angle arrière droit du moulin
Phot. Martial Couderette
IVR82_20157304019NUCAQ

Vue partielle de la façade principale.
Phot. Thierry Monnet
IVR84_20167302915NUCA

Détail du baquet contrepoids
Phot. Thierry Monnet
IVR84_20167302916NUCA

Vue d'ensemble avant droit.
Phot. Martial Couderette
IVR82_20157304013NUCA

Vue d'ensemble de trois-quarts arrière gauche
Phot. Thierry Monnet
IVR84_20167302917NUCA

Détail du pignon ouest.
Phot. Thierry Monnet
IVR84_20167302918NUCA

Dossiers liés

Dossiers de synthèse :

Patrimoine hydraulique de la Savoie : présentation de l'étude départementale (IA00141274) Rhône-Alpes, Savoie, Savoie

Oeuvre(s) contenue(s) :

Oeuvre(s) en rapport :

Paysage du bassin-versant du Lac du Bourget et tributaires (IA73002685) Rhône-Alpes, Savoie, Chambéry

Auteur(s) du dossier : Yannick Milleret, Thierry Monnet, Caroline Guibaud

Copyright(s) : © Région Rhône-Alpes, Inventaire général du patrimoine culturel ; © Assemblée des Pays de Savoie



Cadastre de 1732. Cadastre de 1728 AD Savoie. C 4229

Référence du document reproduit :

- **Cadastre de 1732**
Cadastre de 1732
AD Savoie : C 4229

IVR82_20117302260NUCA

Auteur de l'illustration : Yannick Milleret

© Région Rhône-Alpes, Inventaire général du patrimoine culturel ; © Assemblée des Pays de Savoie
reproduction soumise à autorisation du titulaire des droits d'exploitation



Plan minute du cadastre. Moulins du Crouzet, 1807.

Référence du document reproduit :

- **AD Savoie. Série 1Fi 407, Saint-Offenge-Dessous. Plan minute du cadastre par masses de culture napoléonien.**
AD Savoie. Série 1Fi 407, Saint-Offenge-Dessous. Plan minute du cadastre par masses de culture napoléonien.
Cadastre, vue géométrale, Saint-Offenge-Dessous. Plan roulé, papier, plume encre noire et couleur, aquarellé.
Dim. h : 103 ; la : 63. [1807]
AD Savoie : 1Fi 407

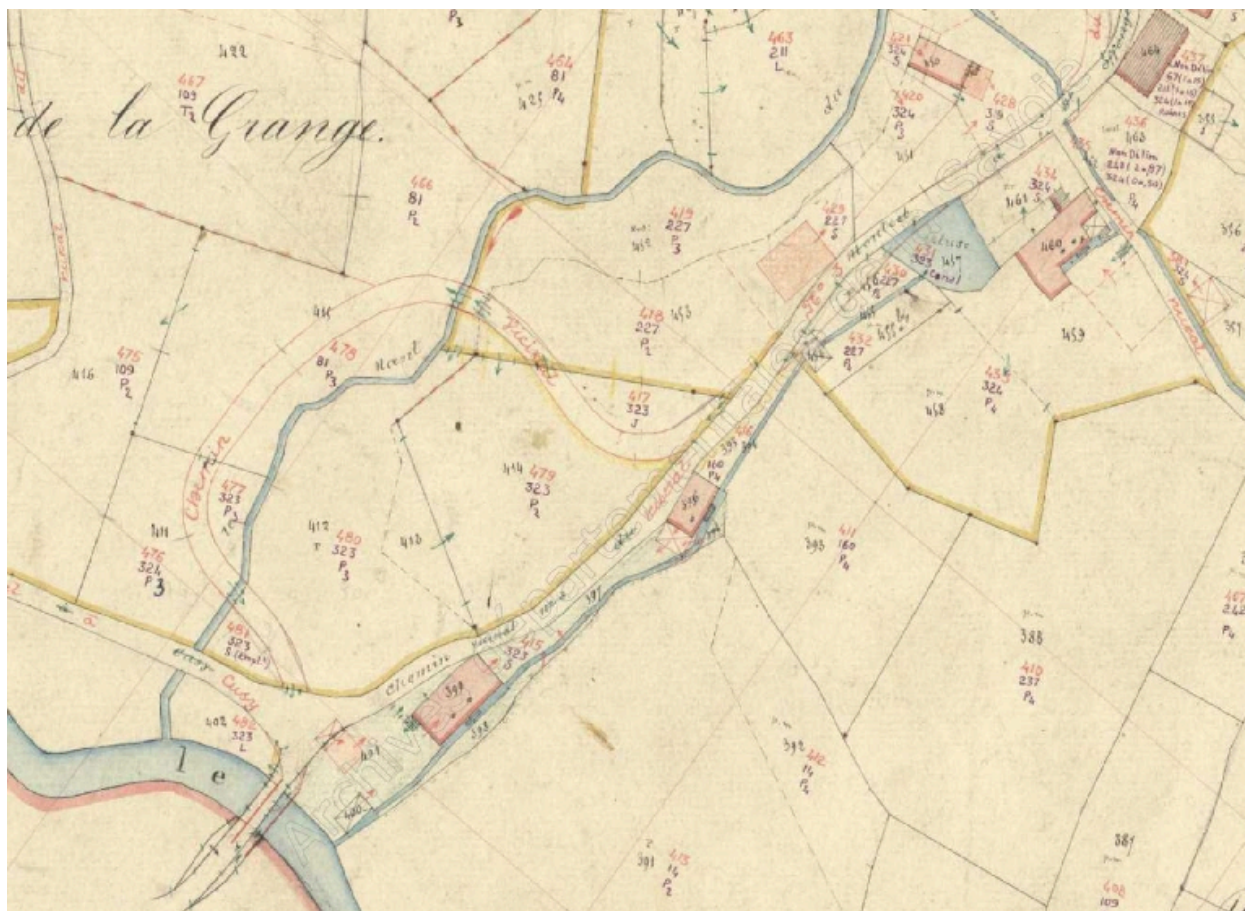
IVR84_20167302924NUCA

Auteur de l'illustration : Thierry Monnet

Date de prise de vue : 2014

© Région Auvergne-Rhône-Alpes, Inventaire général du patrimoine culturel ; © Parc naturel régional du Massif des Bauges

reproduction soumise à autorisation du titulaire des droits d'exploitation



Premier cadastre français, 1880. Cadastre de 1880 AD Savoie. 3P 7258

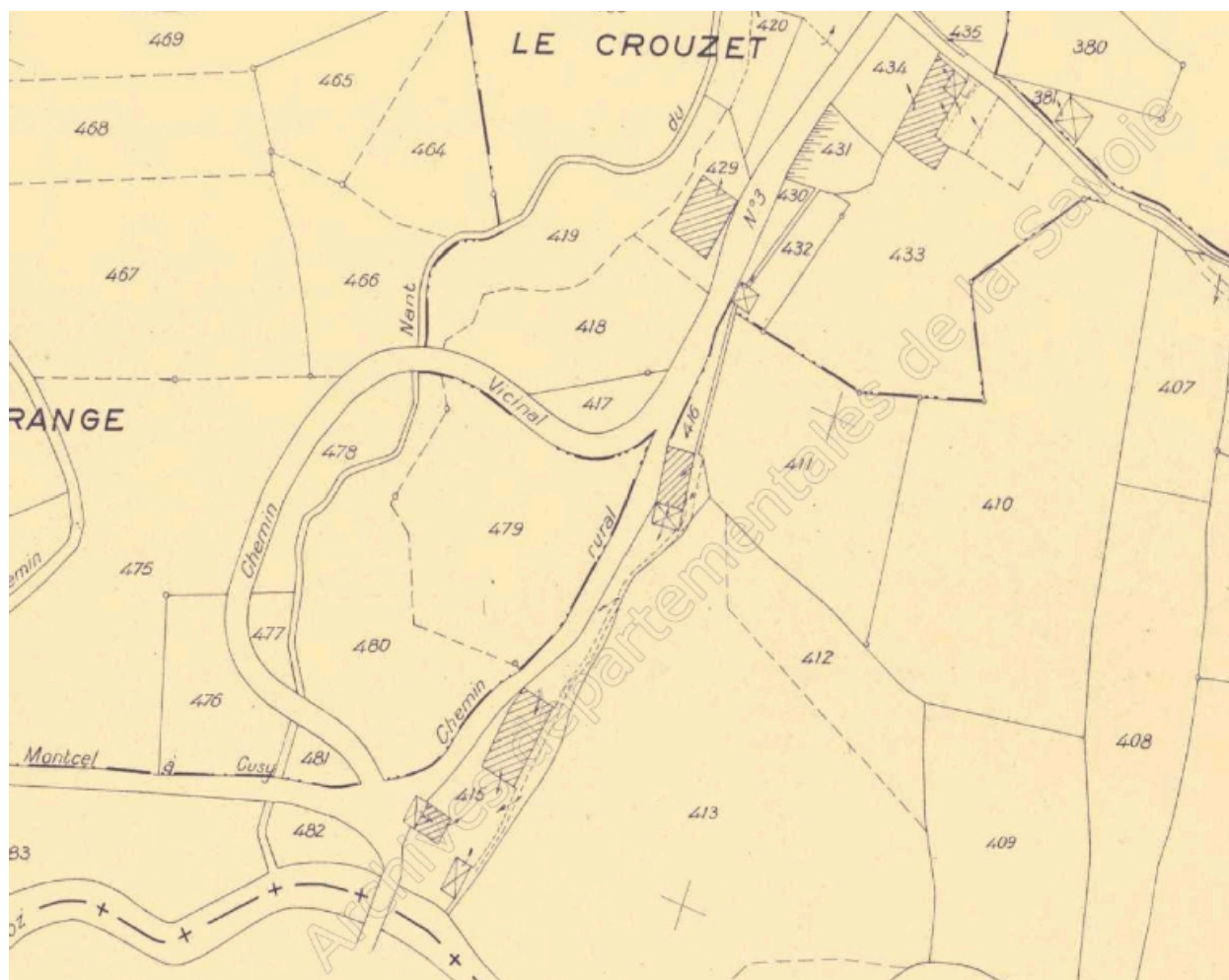
Référence du document reproduit :

- **Premier cadastre français. Cadastre de 1880**
Premier cadastre français. Cadastre de 1880
AD Savoie : 3P 7258

IVR82_20117302261NUCA

Auteur de l'illustration : Yannick Milleret

© Région Rhône-Alpes, Inventaire général du patrimoine culturel ; © Assemblée des Pays de Savoie
reproduction soumise à autorisation du titulaire des droits d'exploitation



Cadastré rénové, 1956. Cadastre de 1956 AD Savoie. 3P 7259

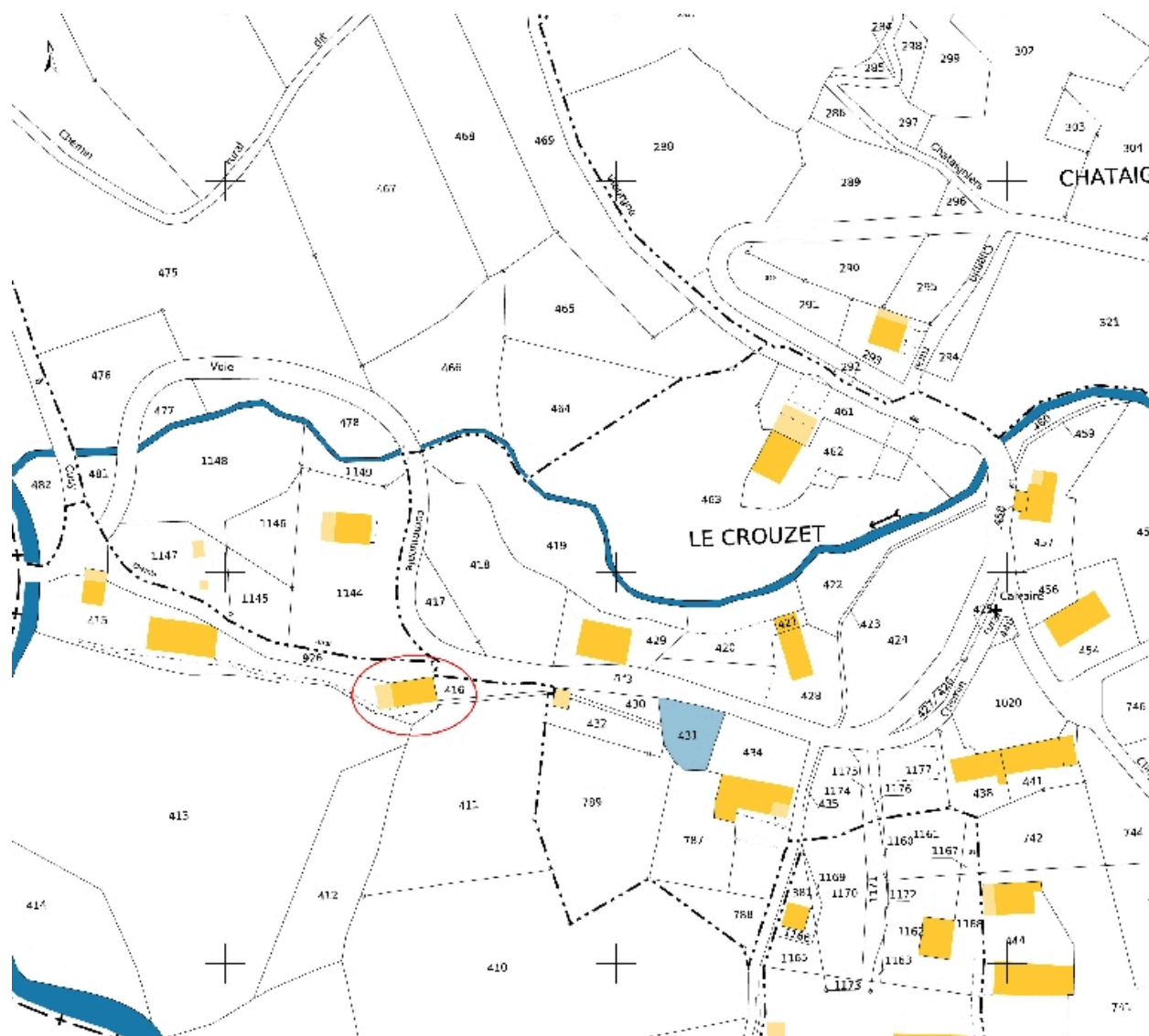
Référence du document reproduit :

- **FR.AD073, 3P 7259, 1956.**
FR.AD073, 3P 7259, Cadastre rénové, Saint-Offenge-Dessous, 1956.
AD Savoie : 3P 7259

IVR82_20117302262NUCA

Auteur de l'illustration : Yannick Milleret

© Région Rhône-Alpes, Inventaire général du patrimoine culturel ; © Assemblée des Pays de Savoie
reproduction soumise à autorisation du titulaire des droits d'exploitation



Cadastre actuel, 2007

Référence du document reproduit :

- **Cadastre actuel de 2007**
Cadastre actuel, consulté en 2007 (Accès internet : <URL : <https://www.cadastre.gouv.fr/scpc/rechercherPlan.do#>>)

IVR82_20117302266NUCA

Auteur de l'illustration : Yannick Milleret

© Région Rhône-Alpes, Inventaire général du patrimoine culturel ; © Assemblée des Pays de Savoie
reproduction soumise à autorisation du titulaire des droits d'exploitation

IVR84_20177301014NUCA

© Collection particulière

communication soumise à autorisation, reproduction interdite

Vue du moulin depuis le haut du chemin rural

IVR82_20117302269NUCA

Auteur de l'illustration : Yannick Milleret

© Région Rhône-Alpes, Inventaire général du patrimoine culturel ; © Assemblée des Pays de Savoie
communication soumise à autorisation, reproduction soumise à autorisation

Vue d'ensemble du pignon amont.

IVR82_20157304015NUCAQ

Auteur de l'illustration : Martial Couderette

Date de prise de vue : 2015

© Région Auvergne-Rhône-Alpes, Inventaire général du patrimoine culturel ; © Parc naturel régional du Massif des Bauges

communication interdite, reproduction interdite

Vue est du moulin

IVR82_20117302268NUCA

Auteur de l'illustration : Yannick Milleret

© Région Rhône-Alpes, Inventaire général du patrimoine culturel ; © Assemblée des Pays de Savoie
communication soumise à autorisation, reproduction soumise à autorisation

Vue générale du moulin, vue ouest

IVR82_20117302267NUCA

Auteur de l'illustration : Yannick Milleret

© Région Rhône-Alpes, Inventaire général du patrimoine culturel ; © Assemblée des Pays de Savoie
communication soumise à autorisation, reproduction soumise à autorisation

Vue d'ensemble de trois-quarts avant droit.

IVR84_20167302913NUCA

Auteur de l'illustration : Thierry Monnet

Date de prise de vue : 2014

© Région Auvergne-Rhône-Alpes, Inventaire général du patrimoine culturel ; © Parc naturel régional du Massif des Bauges

communication interdite, reproduction interdite

Vue partielle de la façade principale.

IVR84_20167302914NUCA

Auteur de l'illustration : Thierry Monnet

Date de prise de vue : 2014

© Région Auvergne-Rhône-Alpes, Inventaire général du patrimoine culturel ; © Parc naturel régional du Massif des Bauges

communication interdite, reproduction interdite

Vue partielle de l'angle arrière droit du moulin

IVR82_20157304019NUCAQ

Auteur de l'illustration : Martial Couderette

Date de prise de vue : 2015

© Région Auvergne-Rhône-Alpes, Inventaire général du patrimoine culturel ; © Parc naturel régional du Massif des Bauges

communication interdite, reproduction interdite

Vue partielle de la façade principale.

IVR84_20167302915NUCA

Auteur de l'illustration : Thierry Monnet

Date de prise de vue : 2014

© Région Auvergne-Rhône-Alpes, Inventaire général du patrimoine culturel ; © Parc naturel régional du Massif des Bauges

communication interdite, reproduction interdite

Détail du baquet contrepoids

IVR84_20167302916NUCA

Auteur de l'illustration : Thierry Monnet

Date de prise de vue : 2014

© Région Auvergne-Rhône-Alpes, Inventaire général du patrimoine culturel ; © Parc naturel régional du Massif des Bauges

communication interdite, reproduction interdite

Vue d'ensemble avant droit.

IVR82_20157304013NUCA

Auteur de l'illustration : Martial Couderette

Date de prise de vue : 2015

© Région Auvergne-Rhône-Alpes, Inventaire général du patrimoine culturel ; © Parc naturel régional du Massif des Bauges

communication interdite, reproduction interdite

Vue d'ensemble de trois-quarts arrière gauche

IVR84_20167302917NUCA

Auteur de l'illustration : Thierry Monnet

Date de prise de vue : 2014

© Région Auvergne-Rhône-Alpes, Inventaire général du patrimoine culturel ; © Parc naturel régional du Massif des Bauges

communication interdite, reproduction interdite

Détail du pignon ouest.

IVR84_20167302918NUCA

Auteur de l'illustration : Thierry Monnet

Date de prise de vue : 2014

© Région Auvergne-Rhône-Alpes, Inventaire général du patrimoine culturel ; © Parc naturel régional du Massif des Bauges

communication interdite, reproduction interdite