Rhône-Alpes, Haute-Savoie
Megève
Bas de Lady
89 boucle du Petit Rochebrune

Maison, dite chalet Isatis

Références du dossier

Numéro de dossier : IA74000038
Date de l'enquête initiale : 1996
Date(s) de rédaction : 2012
Cadre de l'étude : enquête thématique régionale Stations de sports d'hiver
Degré d'étude : repéré

Désignation

Dénomination : maison
Appellation : chalet Isatis

Compléments de localisation

Milieu d'implantation : en écart
Références cadastrales : 1990, F1, 1900 ; 2012, AR1, 173

Historique

Le chalet est construit pour Monsieur Noël Vindry. La demande de permis de construire est datée du 20 juin 1941. Dossier agence n° 334.

Période(s) principale(s) : 2e quart 20e siècle
Dates : 1941 (daté par source)
Auteur(s) de l'oeuvre : Henry-Jacques Le Même (architecte, attribution par source)
Personne(s) liée(s) à l'histoire de l'oeuvre : Noël Vindry (commanditaire)

Description

Le corps du chalet est rectangulaire, couvert par une toiture à quatre pans. Le soubassement et le rez-de-chaussée surélevé sont en granit de Combloux. L'étage carré est revêtu d'un bardage bois horizontal. La façade principale est symétrique. Une galerie (plancher et garde corps bois) circonscrit tout le premier étage. "Le chalet Isatis, avec son toit à quatre pentes et son balcon suspendu sous tout le pourtour de l'avant-toit, est très inspiré des constructions rurales de la Savoie. Le jeu des éléments de balcon est repris avec des variations : garde-corps, poteaux de suspension au lieu de consoles, volets décorés tantôt sur une partie, tantôt sur toute la hauteur. Au centre domine la loggia exposée en plein sud, entièrement à l'abri du vent" (A. Laprade, Document d'architecture contemporaine).

Eléments descriptifs

Matériau(x) du gros-oeuvre, mise en oeuvre et revêtement : béton ; granite ; bois ; essentage de planches ; béton armé ; moellon
Matériau(x) de couverture : pierre en couverture, ardoise
Étage(s) ou vaisseau(x) : étage de soubassement, rez-de-chaussée surélevé, 1 étage carré
Type(s) de couverture : toit à plusieurs pans

Typologies et état de conservation

Typologies : demeure: maison forte

Statut, intérêt et protection

Intérêt de l'œuvre : à signaler
Statut de la propriété : propriété privée

Références documentaires

Documents d'archive

- **Centre d'archives d'architecture du XXe siècle. Paris. Fonds Le Même Henry Jacques. 255 IFA**
  Centre d'archives d'architecture du XXe siècle. Paris. Fonds Le Même Henry Jacques. 255 IFA
  LEMDOC-39-3

- **AD Haute-Savoie. 142J 698-700 (1933-1963), 1242-1244 (1940-1959), 1368-1369 (1942-1948)**
  AD Haute-Savoie. 142J 698-700 (1933-1963), 1242-1244 (1940-1959), 1368-1369 (1942-1948)

Bibliographie

- **ARCHIVES DEPARTEMENTALES DE LA SAVOIE. CENTRE D'ARCHITECTURE DU XXE SIECLE DE LA SAVOIE. Inventaire**
  ARCHIVES DEPARTEMENTALES DE LA SAVOIE. CENTRE D'ARCHITECTURE DU XXE SIECLE DE LA SAVOIE. **Inventaire des archives de l'Atelier d'Architecture en Montagne à Chambéry (1945-1985)** / Franck Delorme. Chambéry : Conseil général de la Savoie, 2001. 297 p. 30 cm
  p. 147, 188-189

- **CULOT, Maurice, LACBRICHS, Anne, dir. Megève 1925-1950. Architectures de Henry Jacques Le Même.**
  CULOT, Maurice, LACBRICHS, Anne, dir. **Megève 1925-1950. Architectures de Henry Jacques Le Même**. Paris : Institut français d´Architecture ; Norma, 1999
  p. 166-167, ill.

- **LAPRADE, Albert. Documents d'architecture française contemporaine. Habitation (habitations**
  LAPRADE, Albert. **Documents d'architecture française contemporaine. Habitation (habitations individuelles)**. Paris : Jacques Vautrain, 1949. 96 p. 15,5 x 23,5 cm
  p. 52 ss. Ill.

Illustrations

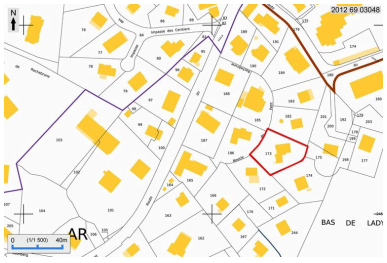

Plan de situation, extrait du plan cadastral 2012
Dess. André Céréza
IVR82_20127403048NUDA

Vue d'ensemble, photogr. [vers 1942] (Dossier d'agence n° 334, cl. n° 63)
Phot. F. Véry
IVR82_20127402027NUCB

Façade principale. Détail, photogr. [vers 1942] (Dossier d'agence n° 334, cl. n° 62)

Phot. F. Véry
IVR82_20127402028NUCB



L'entrée. Photogr. Photam, Neuilly, [vers 1942] (Dossier d'agence n° 334, cl. n° 195)
Phot. F. Véry, Autr. Photam (photographe)
IVR82_20127402029NUCB

Vue générale
Phot. F. Véry
IVR82_20127402030NUCA

Façade latérale
Phot. F. Véry
IVR82_20127401854NUCA

L'entrée
Phot. Jean-François Lyon-Caen
IVR82_20127401858NUCA

Vue du balcon
Phot. F. Véry
IVR82_20127401855NUCA

Détail du balcon et de l'avant-toit
Phot. Mairie de Megève-Service Urbanisme
IVR82_20127401856NUCA



Détail du balcon
Phot. Mairie de Megève-Service Urbanisme
IVR82_20127401857NUCA

Dossiers liés

Dossiers de synthèse :
Présentation de l'aire d'étude (IA74002101) Megève
Maisons, dites chalets (IA74002002) Megève
Oeuvre(s) contenue(s) :
Oeuvre(s) en rapport :
Lotissement du Téléphérique (IA74000004) Rhône-Alpes, Haute-Savoie, Megève, Glaise, Buisson Char, Champs de la Croix, Bas de Lady

Auteur(s) du dossier : Françoise Véry, Sophie Paviol, Michèle Prax
Copyright(s) : © Région Rhône-Alpes, Inventaire général du patrimoine culturel ; © Ecole d'architecture de Grenoble

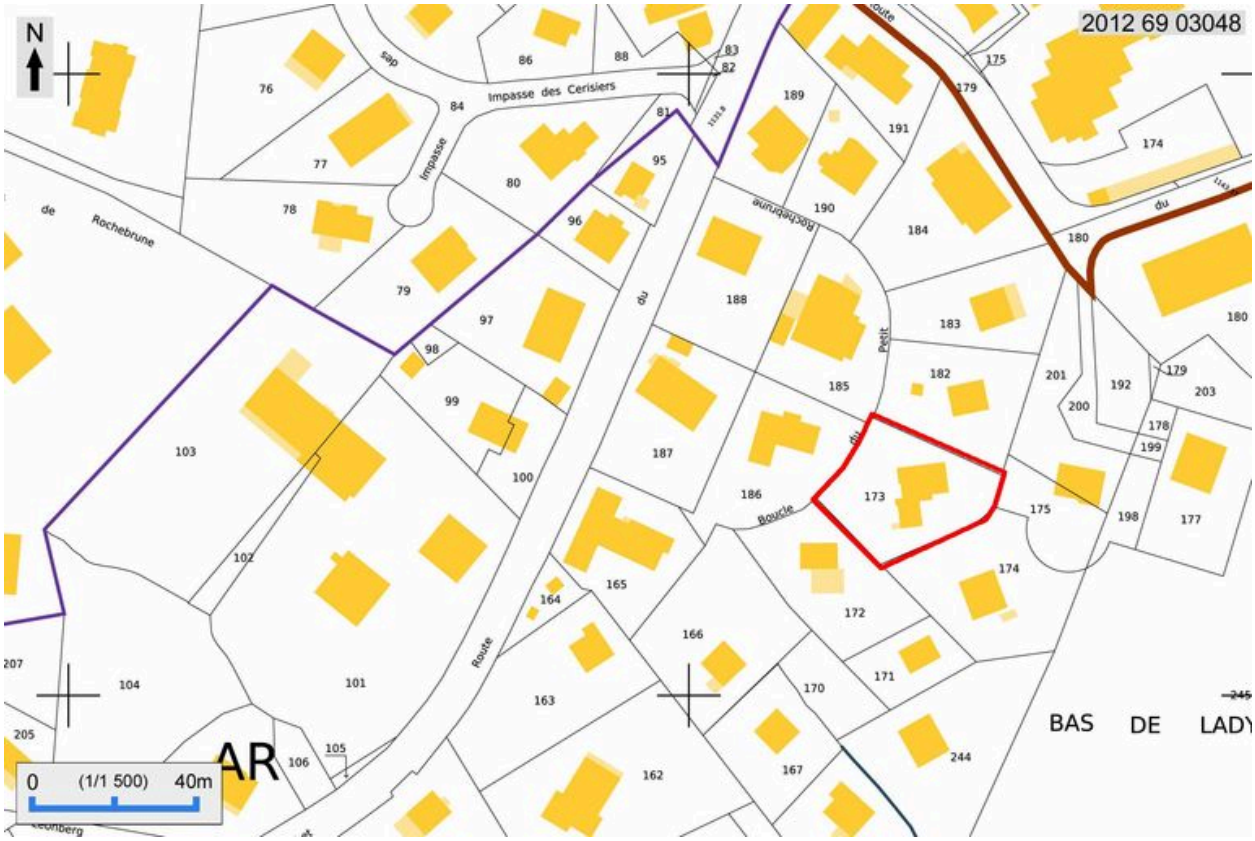

Plan de situation, extrait du plan cadastral 2012

Référence du document reproduit :

- **Plan cadastral de Megève**
  Plan cadastral de Megève

IVR82_20127403048NUDA
Auteur de l'illustration : André Céréza
Technique de relevé : reprise de fond ;
© Région Rhône-Alpes, Inventaire général du patrimoine culturel
reproduction soumise à autorisation du titulaire des droits d'exploitation

Vue d'ensemble, photogr. [vers 1942] (Dossier d'agence n° 334, cl. n° 63)

IVR82_20127402027NUCB
Auteur de l'illustration : F. Véry
Date de prise de vue : 1942
© Région Rhône-Alpes, Inventaire général du patrimoine culturel
reproduction soumise à autorisation du titulaire des droits d'exploitation

Façade principale. Détail, photogr. [vers 1942] (Dossier d'agence n° 334, cl. n° 62)

IVR82_20127402028NUCB
Auteur de l'illustration : F. Véry
Date de prise de vue : 1942
© Région Rhône-Alpes, Inventaire général du patrimoine culturel
reproduction soumise à autorisation du titulaire des droits d'exploitation



L'entrée. Photogr. Photam, Neuilly, [vers 1942] (Dossier d'agence n° 334, cl. n° 195)

IVR82_20127402029NUCB
Auteur de l'illustration : F. Véry
Auteur du document reproduit : Photam (photographe)
Date de prise de vue : 1942
© Région Rhône-Alpes, Inventaire général du patrimoine culturel
reproduction soumise à autorisation du titulaire des droits d'exploitation

Vue générale

IVR82_20127402030NUCA
Auteur de l'illustration : F. Véry
Date de prise de vue : 1995
© Région Rhône-Alpes, Inventaire général du patrimoine culturel
reproduction soumise à autorisation du titulaire des droits d'exploitation

Façade latérale

IVR82_20127401854NUCA
Auteur de l'illustration : F. Véry
Date de prise de vue : 1996
© Région Rhône-Alpes, Inventaire général du patrimoine culturel
reproduction soumise à autorisation du titulaire des droits d'exploitation

L'entrée

IVR82_20127401858NUCA
Auteur de l'illustration : Jean-François Lyon-Caen
Date de prise de vue : 2010
© Région Rhône-Alpes, Inventaire général du patrimoine culturel
reproduction soumise à autorisation du titulaire des droits d'exploitation

Vue du balcon

IVR82_20127401855NUCA
Auteur de l'illustration : F. Véry
Date de prise de vue : 1996
© Région Rhône-Alpes, Inventaire général du patrimoine culturel
reproduction soumise à autorisation du titulaire des droits d'exploitation

Détail du balcon et de l'avant-toit

IVR82_20127401856NUCA
Auteur de l'illustration : Mairie de Megève-Service Urbanisme
Date de prise de vue : 2009
© Ville de Megève, Service de l'Urbanisme
reproduction soumise à autorisation du titulaire des droits d'exploitation

Détail du balcon

IVR82_20127401857NUCA
Auteur de l'illustration : Mairie de Megève-Service Urbanisme
Date de prise de vue : 2009
© Ville de Megève, Service de l'Urbanisme
reproduction soumise à autorisation du titulaire des droits d'exploitation