



Auvergne-Rhône-Alpes, Allier
Le Veudre
7 rue Monnet

Maison, actuellement maison, café, magasin de commerce

Références du dossier

Numéro de dossier : IA03000668
Date de l'enquête initiale : 2024
Date(s) de rédaction : 2025
Cadre de l'étude : inventaire topographique Inventaire du Val-d'Allier (nord)
Degré d'étude : étudié

Désignation

Dénomination : maison, café, magasin de commerce

Compléments de localisation

Milieu d'implantation :
Références cadastrales : 2018, B1, 145 ; 1831, B1, 166

Historique

Une tourelle d'escalier en vis dont une porte est surmontée d'un arc en accolade et d'un écusson lisse, un autre écusson semblable en clef de l'arc de la porte d'accès extérieure en façade et un tympan de fenêtre présentant des accolades en façade, sont autant de critères stylistiques d'une construction de l'édifice à la fin du 15^e siècle ou au début du 16^e siècle. D'après Eugène Le Brun (Le Brun, 1913, p. 116), cet édifice est au 17^e siècle, la maison de Pierre Legay, notaire royal et de Geneviève Vernois sa femme.

En 1832, la veuve de Pierre Breillaud est propriétaire de la maison sur la parcelle, et aussi de celle de la parcelle 169 voisine, d'après le *tableau indicatif des propriétés ...* En 1841 Jacques Gozard détruit une maison sur la parcelle 166 et en reconstruit une autre, prise en compte par les *Matrices des propriétés ...* en 1843, sur la parcelle 169 dont il est aussi propriétaire. Ces deux parcelles contiguës semblent former la parcelle cadastrale actuelle. La façade de l'édifice, qui porte des caractéristiques stylistiques de la fin de l'époque gothique a probablement été remaniée par Jacques Gozard dans ces années là. L'intérieur de l'édifice n'ayant pas été visité, l'ampleur des travaux de cette période n'a pas été évaluée.

Période(s) principale(s) : limite 15^e siècle 16^e siècle, 2^e quart 19^e siècle

Personne(s) liée(s) à l'histoire de l'oeuvre : Pierre Legay (propriétaire, attribution par travaux historiques)

Description

L'édifice est à rez-de-chaussée, 1 étage carré et combles, auxquels on accède par une tour d'escalier en vis, en pierre de taille.

La façade nord est percée vitrines, entre lesquelles se trouve la baie couverte d'un arc en plein cintre à écusson servant de porte d'entrée. En façade, l'étage est percé de deux fenêtres dont la plus ancienne côté est ne garde que la trace de meneaux disparus mais qui a conservé un encadrement et une allège moulurés ainsi qu'un linteau à deux accolades, de style flamboyant, en pierre calcaire. La fenêtre percée en façade côté ouest est probablement une réfection du milieu du 19^e siècle, contemporaine de la corniche de briques bordant la toiture. Au sud, un appentis construit dans le prolongement de la toiture à long pans juxte la tour d'escalier. Cette dernière, couverte en pavillon a conservé des baies (une porte et deux fenêtres) à encadrements légèrement moulurés.

L'intérieur de la tour, à escalier en vis a conservé une porte d'accès au linteau en accolade sur un écusson non armorié.

Eléments descriptifs

Matériau(x) du gros-oeuvre, mise en oeuvre et revêtement : calcaire, pierre de taille ; moellon, enduit

Matériau(x) de couverture : tuile plate

Étage(s) ou vaisseau(x) : 1 étage carré

Couvrements :

Type(s) de couverture : toit à longs pans

Escaliers : escalier en vis

Statut, intérêt et protection

Statut de la propriété : propriété privée

Références documentaires

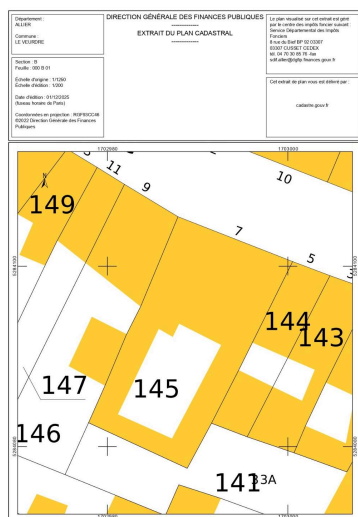
Documents d'archive

- **Le Veudre : tableau indicatif des propriétés foncières, de leurs contenances et de leurs revenus (section A à D). 1832.**
AD Allier. 3P1036. **Le Veudre : tableau indicatif des propriétés foncières, de leurs contenances et de leurs revenus (section A à D). 1832.**
AD Allier : 3P 1036
- **Le Veudre. Matrice des propriétés foncières bâties et non bâties (1835-1914)**
AD Allier. 3P 1037. **Le Veudre. Matrice des propriétés foncières bâties et non bâties (1835-1914)**
AD Allier : 3P 1037

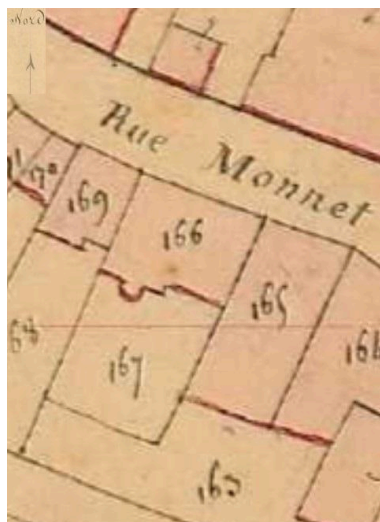
Bibliographie

- **Une petite ville bourbonnaise : le Veudre, ses seigneurs, ses châteaux et leurs possesseurs, 1913.**
LE BRUN, Eugène, **Une petite ville bourbonnaise, le Veudre : ses seigneurs, ses châteaux et leurs possesseurs.** Paris : Champion ; Moulins : Louis Grégoire, 1913. (Reprint : Paris : Le livre d'histoire-Lorisse, 2006)
p. 116

Illustrations



Extrait du plan cadastral révisé en 2018, parcelle 145.
Autr. Origine cadastre
- droit de l'Etat réservé
IVR84_20250300675NUC4A



Extrait du plan cadastral dit napoléonien, 1831. AD03 :
3P 3151, parcelle 166.
IVR84_20250300674NUC4A



Vue générale de l'édifice, façade sur rue, au nord.
Phot. Christian Parisey
IVR84_20240300253NUC4A



Vue de l'édifice au sud.
Phot. Maryse Durin-Tercelin
IVR84_20250300566NUC4A



Détail de la tour d'escalier au sud.
Phot. Maryse Durin-Tercelin
IVR84_20250300567NUC4A




Détail de la tour d'escalier au sud.
Phot. Maryse Durin-Tercelin
IVR84_20250300568NUC4A




Ecusson sous un arc en accolade
(dessus de porte d'accès à l'escalier)
Phot. auteur inconnu
IVR84_20250300570NUC4A



Escalier, détail
Phot. auteur inconnu
IVR84_20250300569NUC4A



Escalier, détail
Phot. auteur inconnu
IVR84_20250300571NUC4A



Escalier, détail.
Phot. auteur inconnu

IVR84_20250300572NUC4A

Dossiers liés

Dossiers de synthèse :

Présentation de la commune du Veudre (IA03000620) Auvergne, Allier, Le Veudre

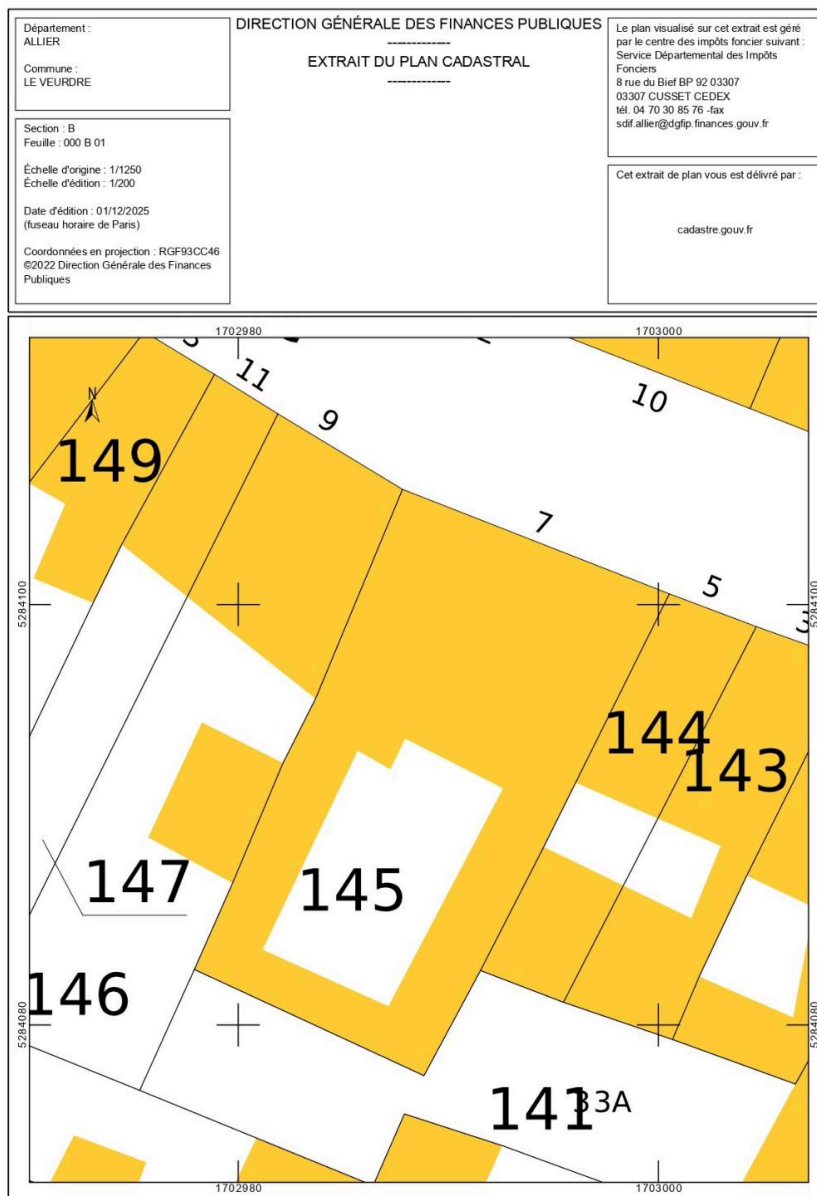
Oeuvre(s) contenue(s) :

Oeuvre(s) en rapport :

Le bourg du Veudre (dossier en cours) (IA03000655) Auvergne, Allier, Le Veudre,

Auteur(s) du dossier : Maryse Durin-Tercelin

Copyright(s) : © Région Auvergne-Rhône-Alpes, Inventaire général du patrimoine culturel



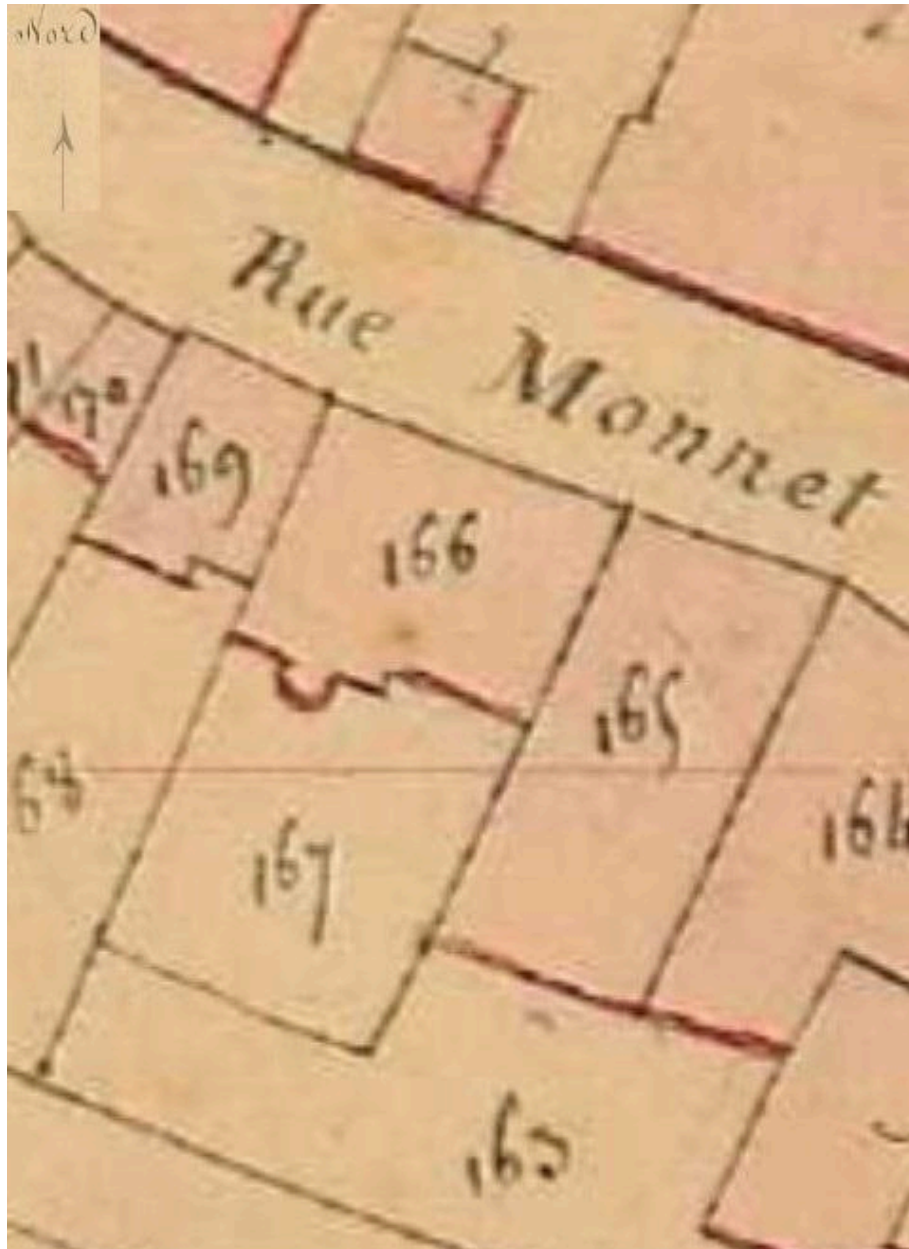
Extrait du plan cadastral révisé en 2018, parcelle 145.

IVR84_20250300675NUC4A

Auteur du document reproduit : Origine cadastre - droit de l'Etat réservé

© Ministère des finances, CIDF, Service du cadastre

reproduction soumise à autorisation du titulaire des droits d'exploitation



Extrait du plan cadastral dit napoléonien, 1831. AD03 : 3P 3151, parcelle 166.

IVR84_20250300674NUC4A
© Archives départementales de l'Allier
reproduction soumise à autorisation du titulaire des droits d'exploitation



Vue générale de l'édifice, façade sur rue, au nord.

IVR84_20240300253NUC4A

Auteur de l'illustration : Christian Parisey

© Région Auvergne-Rhône-Alpes, Inventaire général du patrimoine culturel
communication libre, reproduction soumise à autorisation



Vue de l'édifice au sud.

IVR84_20250300566NUC4A

Auteur de l'illustration : Maryse Durin-Tercelin

Date de prise de vue : 2024

© Région Auvergne-Rhône-Alpes, Inventaire général du patrimoine culturel
communication libre, reproduction soumise à autorisation



Détail de la tour d'escalier au sud.

IVR84_20250300567NUC4A

Auteur de l'illustration : Maryse Durin-Tercelin

Date de prise de vue : 2024

© Région Auvergne-Rhône-Alpes, Inventaire général du patrimoine culturel
communication libre, reproduction soumise à autorisation



Détail de la tour d'escalier au sud.

IVR84_20250300568NUC4A

Auteur de l'illustration : Maryse Durin-Tercelin

Date de prise de vue : 2024

© Région Auvergne-Rhône-Alpes, Inventaire général du patrimoine culturel
communication libre, reproduction soumise à autorisation



Ecusson sous un arc en accolade (dessus de porte d'accès à l'escalier)

IVR84_20250300570NUC4A

Auteur de l'illustration : auteur inconnu

Date de prise de vue : 2024

© Fonds privé

reproduction soumise à autorisation du titulaire des droits d'exploitation



Escalier, détail

IVR84_20250300569NUC4A

Auteur de l'illustration : auteur inconnu

Date de prise de vue : 2024

© Fonds privé

reproduction soumise à autorisation du titulaire des droits d'exploitation



Escalier, détail


IVR84_20250300571NUC4A

Auteur de l'illustration : auteur inconnu

Date de prise de vue : 2024

© Fonds privé

reproduction soumise à autorisation du titulaire des droits d'exploitation



Escaler, détail.

IVR84_20250300572NUC4A

Auteur de l'illustration : auteur inconnu

Date de prise de vue : 2024

© Fonds privé

communication libre, reproduction soumise à autorisation