Rhône-Alpes, Loire
Lérigneux
le Mas

Croix de chemin

Références du dossier

Numéro de dossier : IA42002019
Date de l'enquête initiale : 2005
Date(s) de rédaction : 2011
Cadre de l'étude : inventaire topographique
Degré d'étude : étudié

Désignation

Dénomination : croix de chemin

Compléments de localisation

Milieu d'implantation : isolé
Références cadastrales : 1987, AM, 183

Historique

Croix qui pourrait dater du 15e siècle, comme du 17e siècle ; le premier siècle étant plus probable. Restaurations : ciment sur le bras droit, agrafes métalliques à la croisée.

Période(s) principale(s) : 15e siècle (?), 17e siècle (?)
Auteur(s) de l'oeuvre : auteur inconnu ()

Description

Ensemble en granite constitué de deux degrés, d'un piédestal formé de deux blocs, et d'une tablette épaisse à cavet. La croix de section octogonale est monolithe et comporte des congés à la base du fût. Gravé sur la tablette (illisible) : face avant : M H + ; face arrière : H T E M C I...

Eléments descriptifs

Matériau(x) du gros-oeuvre, mise en oeuvre et revêtement : calcaire

Typologies et état de conservation

Typologies : Type A0: croix en granite, de section octogonale, fin 15e siècle (?), 16e ou début 17e siècle (?)
État de conservation : restauré

Dimensions

Mesures : h : 258 cm ; l : 200 cm ; pr : 230 cm

Statut, intérêt et protection

Croix difficilement datable.

Statut de la propriété : propriété de la commune

Illustrations

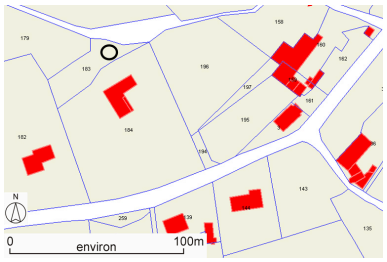

Plan de situation, sur fond de plan cadastral, section AM, échelle originale 1:2500e. Source : Direction générale des Finances Publiques - Cadastre ; mise à jour : 1987. Dess. Thierry Monnet
IVR82_20114201775NUD

Vue générale
Phot. Thierry Monnet
IVR82_20114201773NUCA



Détail de la croix.
Phot. Thierry Monnet
IVR82_20114201774NUCA

Dossiers liés

Dossiers de synthèse :
Présentation de la commune de Lérigneux (IA42001484) Lérigneux
Les croix monumentales du canton de Montbrison (IA42001302) Rhône-Alpes, Loire, Loire
Oeuvre(s) contenue(s) :

Auteur(s) du dossier : Thierry Monnet
Copyright(s) : © Région Rhône-Alpes, Inventaire général du patrimoine culturel ; © Conseil général de la Loire

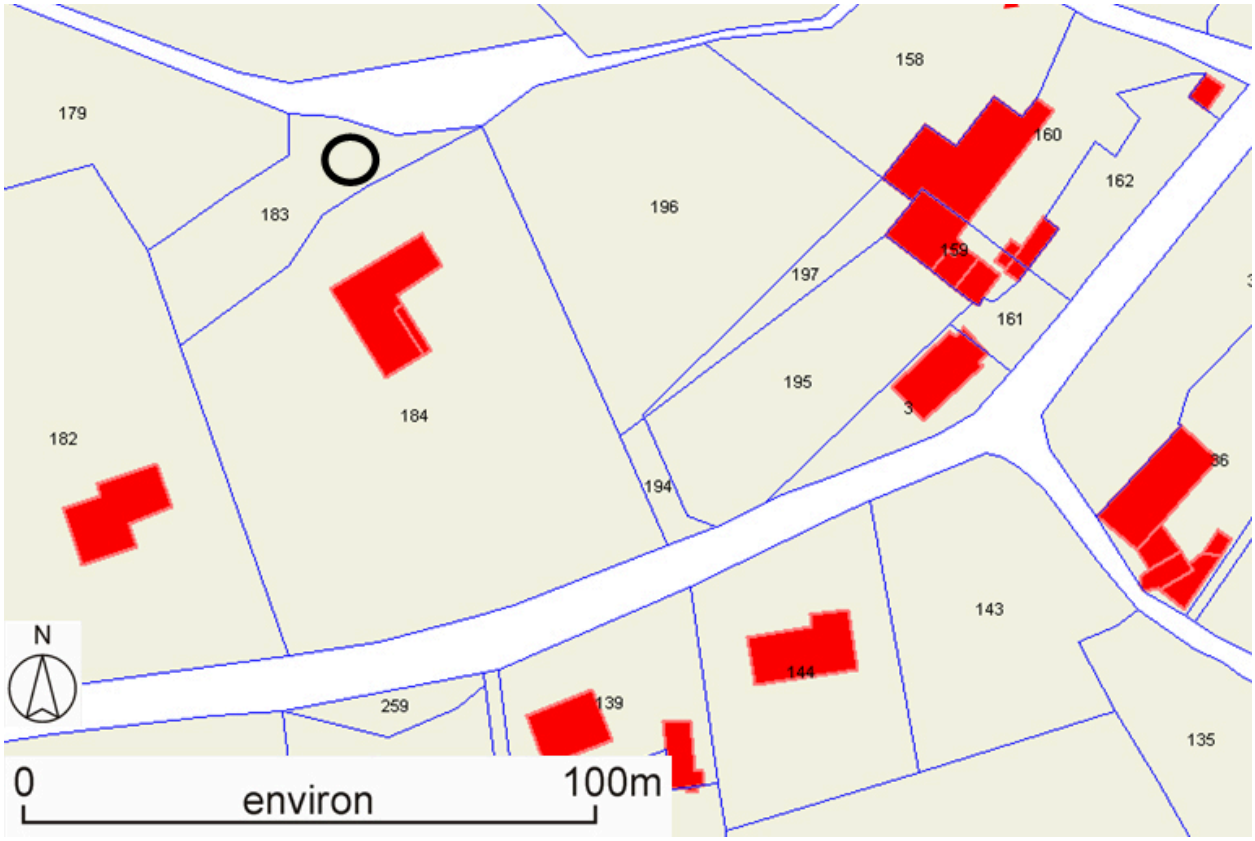

Plan de situation, sur fond de plan cadastral, section AM, échelle originale 1:2500e. Source : Direction générale des Finances Publiques - Cadastre ; mise à jour : 1987.

IVR82_20114201775NUD
Auteur de l'illustration : Thierry Monnet
Technique de relevé : reprise de fond ;
© Région Rhône-Alpes, Inventaire général du patrimoine culturel ; © Ministère des finances, CIDF, Service du cadastre
reproduction soumise à autorisation du titulaire des droits d'exploitation

Vue générale

IVR82_20114201773NUCA
Auteur de l'illustration : Thierry Monnet
© Région Rhône-Alpes, Inventaire général du patrimoine culturel
reproduction soumise à autorisation du titulaire des droits d'exploitation



Détail de la croix.

IVR82_20114201774NUCA
Auteur de l'illustration : Thierry Monnet
© Région Rhône-Alpes, Inventaire général du patrimoine culturel
reproduction soumise à autorisation du titulaire des droits d'exploitation