Rhône-Alpes, Savoie
Cohennoz
Buisson Rond Les Panissats

Scierie à bois et pressoir à huile et à cidre Gardet-Donnedieu actuellement détruits

Références du dossier

Numéro de dossier : IA73003993
Date de l'enquête initiale : 2016
Date(s) de rédaction : 2016
Cadre de l'étude : enquête thématique départementale Patrimoine hydraulique des Pays de Savoie
Degré d'étude : recensé

Désignation

Dénomination : scierie, pressoir à huile, pressoir à cidre

Compléments de localisation

Milieu d'implantation : bâti lâche
Réseau hydrographique : Nant Peloux ; bassin-versant de l'Arly-Doron-Chaise
Références cadastrales : 2016, B, 842, 845

Historique

En 1861, la scierie appartient à la famille Gardet-Donnedieu qui demande sa réglementation. Finalement les démarches sont interrompues après le décès du propriétaire et le bâtiment tombe en ruine. Le 10 septembre 1875, Julien Gardet-Donnedieu demande de reconstruire la scierie. Dans le même bâtiment qui est équipé d'une roue de 4,10 de diamètre, se trouve aussi un pressoir (à huile et à cidre). L'autorisation de construction est accordée par arrêté préfectoral du 7 novembre 1876. En 1911, le pressoir et la scierie appartiennent à Jean Marie Gardet-Donnedieu (fils de Julien). De 1913 à 1921, ils appartiennent à Jules Gerfaud (feu Constant). Ils sont ensuite exploités par Frédéric Gardet-Donnedieu jusqu'en 1927 puis par Emmanuel Montgellaz. Le site est mentionné comme démoli en 1930 (FR.AD073, 3P 1296). Il n'est pas visible sur le premier cadastre français de 1945. Actuellement, il n'existe plus.

Période(s) principale(s) : 3e quart 19e siècle ()
Dates : 1861 (daté par source)

Description

Le site était implanté en rive gauche du Nant Peloux. La prise d'eau se faisait sans retenue ni barrage au moyen d'une simple levée de graviers qui dirigeait l'eau dans la dérivation. Celle-ci était constituée de chéneaux de bois posés sur des chevalets. Actuellement, le site n'existe plus.

Eléments descriptifs

Énergies : énergie hydraulique : produite sur place

Typologies et état de conservation

État de conservation : détruit

Statut, intérêt et protection

Statut de la propriété : propriété privée

Références documentaires

Documents d'archive

- **FR.AD073, 82S10, Cohennoz, 1861-1886.**
  FR.AD073, 82S10, Service hydraulique. Cohennoz. Affaires diverses (1864-1933). Usines : scieries Gardet, Berau (1861-1866), moulin Maillet (Blamaud, 1861-1870), scieries Chevallier (Pelloux, 1863-1870), Gardet (Moulin, 1876), Montgellaz (Boulon, 1883), moulin Socquet-Inglard (Lebet, 1886), 1861-1886.
  AD Savoie : 82S10

- **FR.AD073, 43SPC3, Cohennoz, 1862-1886.**
  FR.AD073, 43SPC3, Ponts et chaussées, service hydraulique. Cohennoz : scieries Chevallier, Maillet, Bérau (1862-1866) ; Gardet-Damedieu (Nant-Pelloux, 1875-1876) ; Mongellaz (Boulon, 1883) ; moulin Socquet-Juglard (Lebet, 1885-1886), 1862-1886.
  AD Savoie : 43SPC3

- **FR.AD073, J1706, Cohennoz, 1999.**
  FR.AD073, J1706, Inventaire des moulins de Savoie. Association des amis des moulins savoyards. Nicole Gotteland, Louis Crabières, commune Cohennoz, 1999.
  AD Savoie : J1706

Illustrations

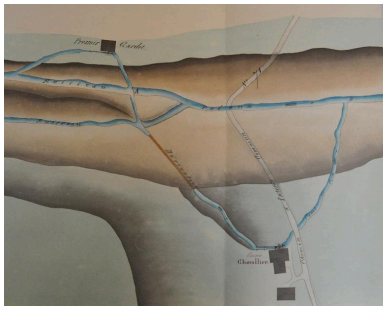

Plan faisant apparaitre le site, 1865 (FR.AD073, 82S10).
IVR84_20167306237NUCA

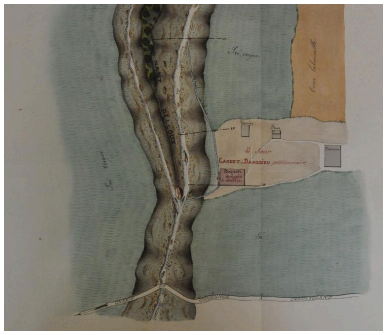

Plan du site, 1876 (FR.AD073, 82S10).
IVR84_20167306233NUCA

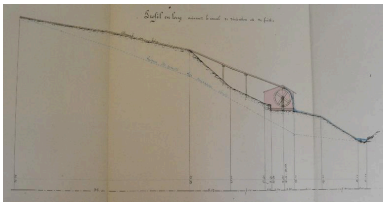

Plan du site, 1876 (FR.AD073, 82S10).
IVR84_20167306234NUCA

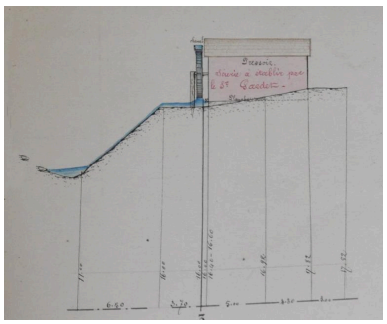

Plan du site, 1876 (FR.AD073, 82S10).
IVR84_20167306235NUCA

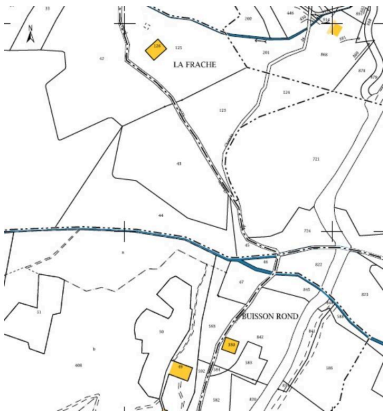

Cadastre actuel, 2016.
IVR84_20167306236NUCA

Dossiers liés

Dossiers de synthèse :
Patrimoine hydraulique de la Savoie : présentation de l'étude départementale (IA00141274) Rhône-Alpes, Savoie, Savoie
Oeuvre(s) contenue(s) :

Oeuvre(s) en rapport :
Paysage du bassin-versant de l'Arly-Doron-Chaise (IA73003968)

Auteur(s) du dossier : Clara Bérelle
Copyright(s) : © Région Rhône-Alpes, Inventaire général du patrimoine culturel ; © Conseil Savoie Mont Blanc

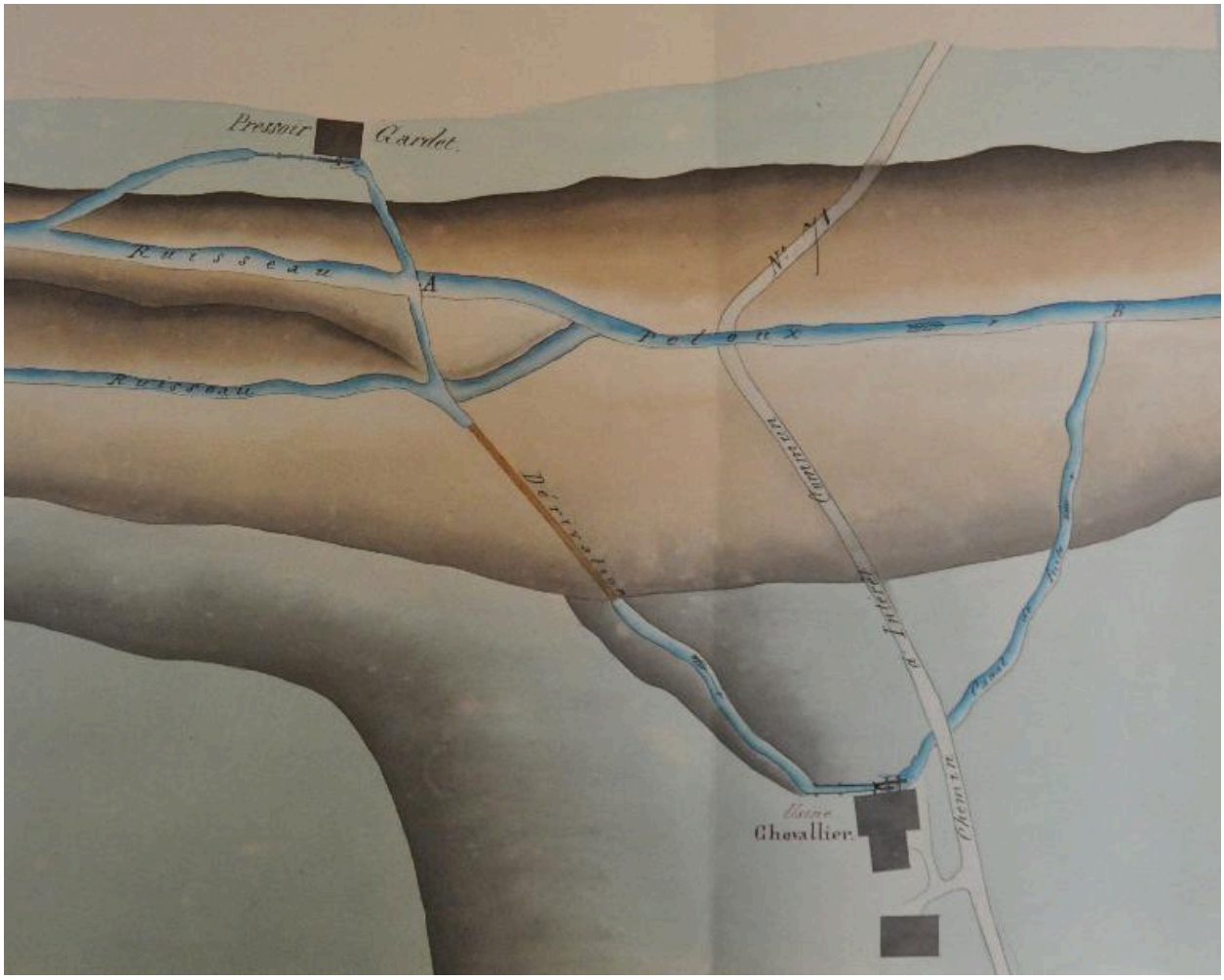

Plan faisant apparaitre le site, 1865 (FR.AD073, 82S10).

IVR84_20167306237NUCA
© Archives départementales de la Savoie
reproduction soumise à autorisation du titulaire des droits d'exploitation

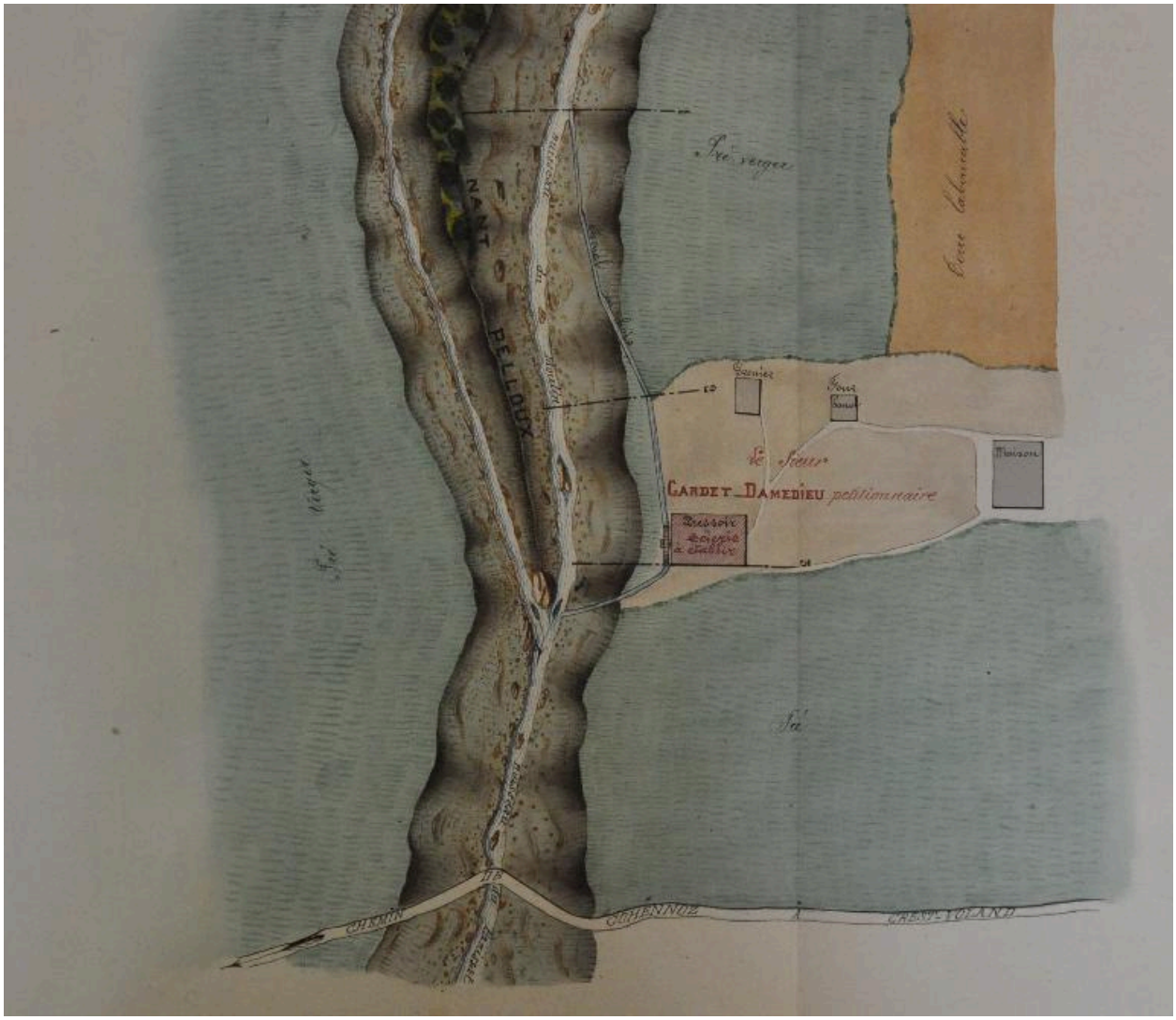

Plan du site, 1876 (FR.AD073, 82S10).

IVR84_20167306233NUCA
© Archives départementales de la Savoie
reproduction soumise à autorisation du titulaire des droits d'exploitation

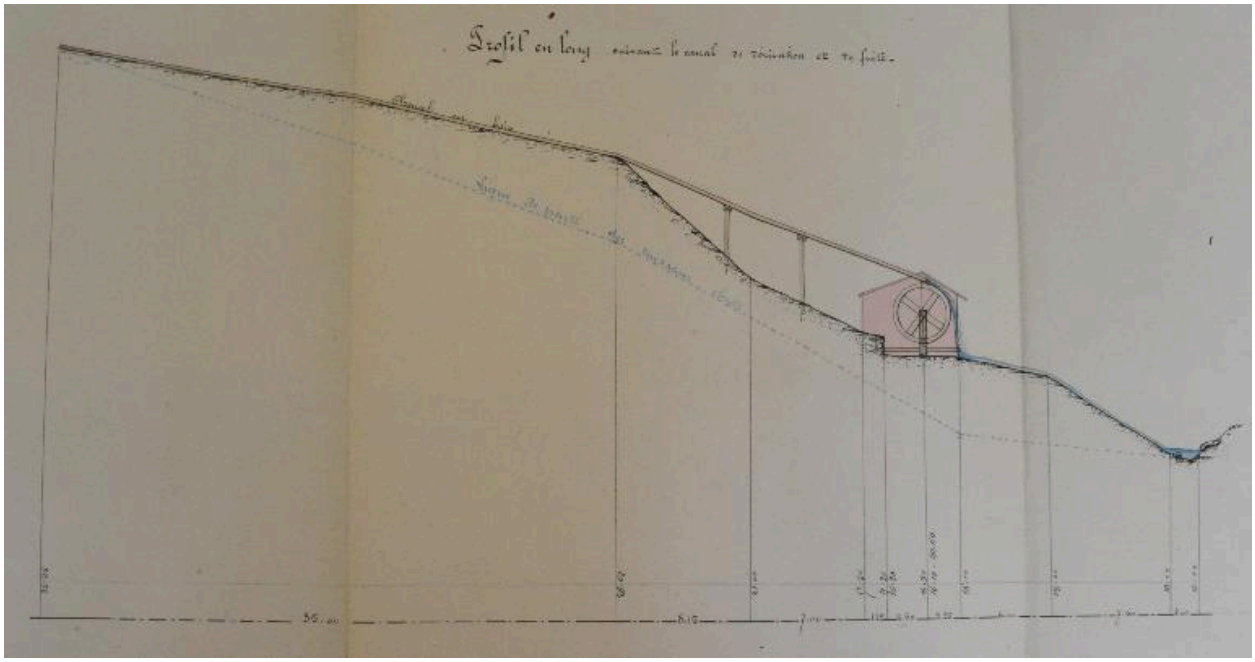

Plan du site, 1876 (FR.AD073, 82S10).

IVR84_20167306234NUCA
© Archives départementales de la Savoie
reproduction soumise à autorisation du titulaire des droits d'exploitation

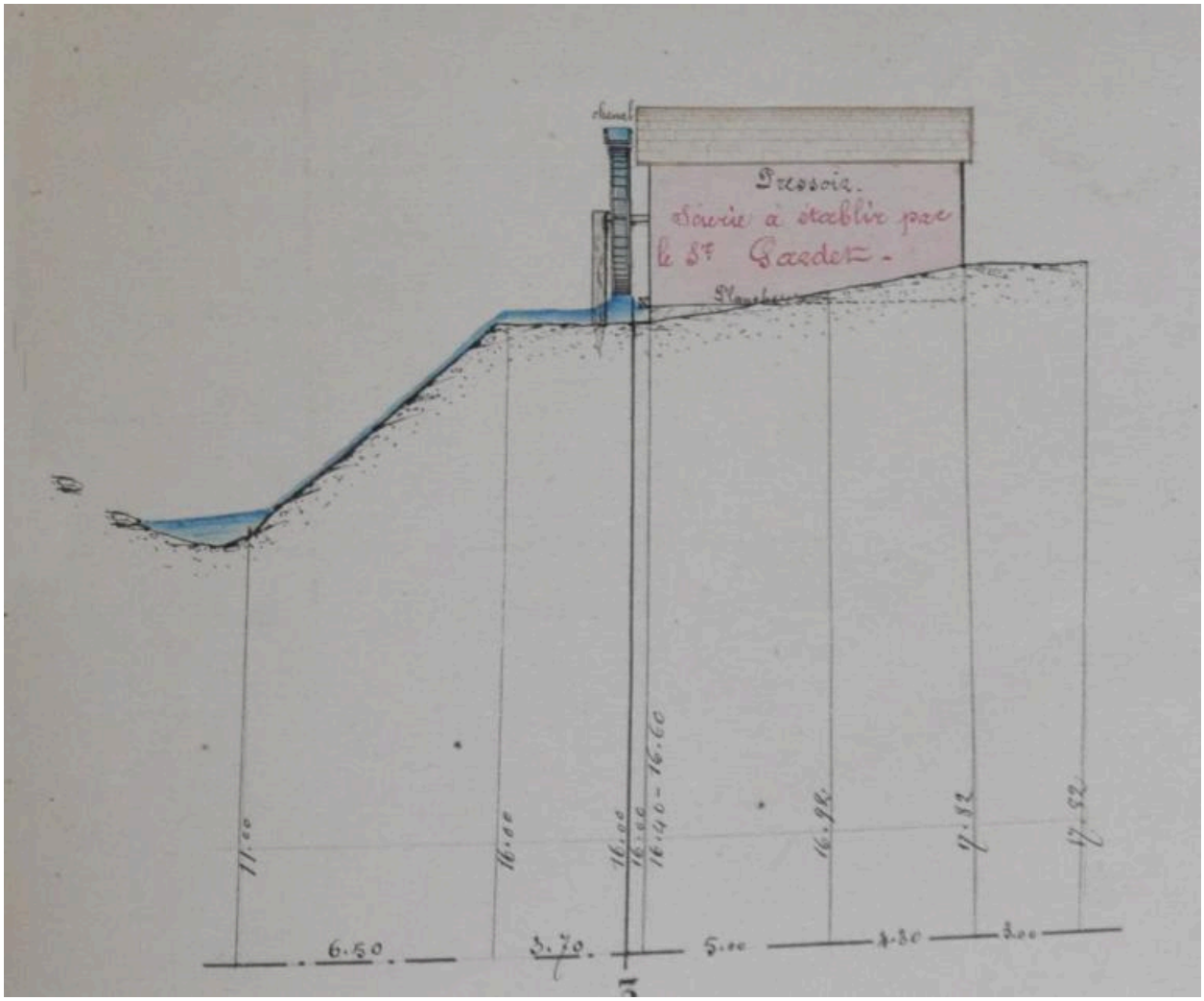

Plan du site, 1876 (FR.AD073, 82S10).

IVR84_20167306235NUCA
© Archives départementales de la Savoie
reproduction soumise à autorisation du titulaire des droits d'exploitation

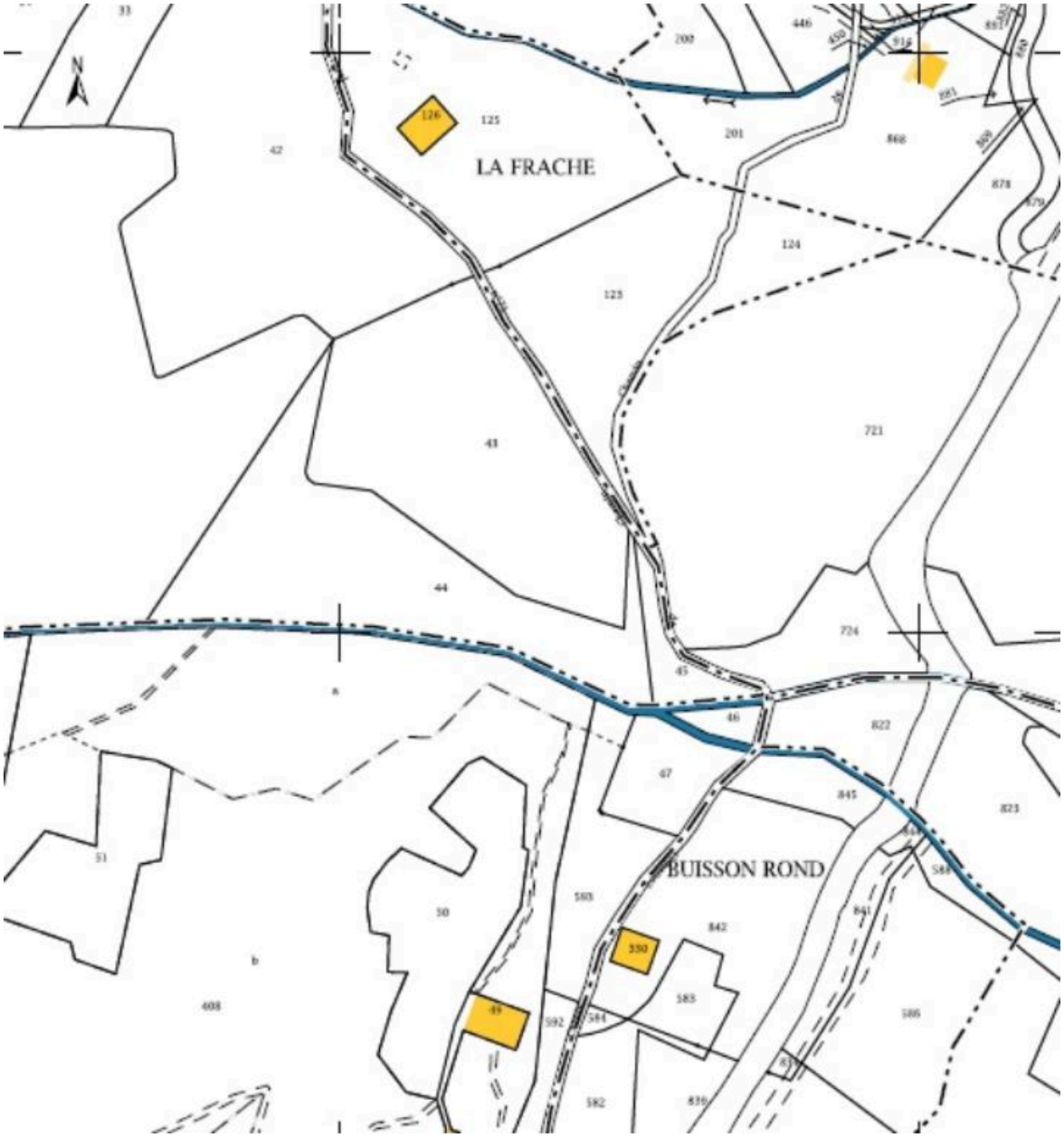

Cadastre actuel, 2016.

IVR84_20167306236NUCA
© Ministère des finances, CIDF, Service du cadastre
reproduction soumise à autorisation du titulaire des droits d'exploitation