Lyon 4e
Croix-Rousse
5 rue (d') Ivry

Immeuble à logements

Références du dossier

Numéro de dossier : IA69001444
Date de l'enquête initiale : 2014
Date(s) de rédaction : 2014
Cadre de l'étude : enquête thématique régionale Patrimoine industriel
Degré d'étude : monographié

Désignation

Dénomination : immeuble à logements
Destinations successives : immeuble à logements
Parties constituantes non étudiées : cour

Compléments de localisation

Milieu d'implantation : en ville
Références cadastrales : 2012, AW, 45. Section et numéro du cadastre ancien : Section C de Saint-Clair n° 35

Historique

L’immeuble à logements s’élève à l’emplacement du jardin d’une propriété datant de l’époque moderne. Elle fut détruite en 1844 et avait pour nom le logis du Grand Chariot. En 1783, l’ensemble de la propriété, comprise entre les actuelles rues d’Ivry et du Chariot d’Or, appartient à Mademoiselle Jeanne Mondet, puis à Monsieur Peysselon à partir de 1830. Le 9 juin 1853, Monsieur Guillaume Ferrant demande l’autorisation de construire une petite maison d’un étage sur ce terrain. Celle-ci figure comme construction nouvelle dans la matrice cadastrale en 1855. La maison est ensuite indiquée en 1900 comme étant démolie par Monsieur Antoine Peronnet qui fait reconstruire un immeuble accueillant encore aujourd’hui des logements.

Période(s) principale(s) : 1er quart 20e siècle
Dates :
Auteur(s) de l'oeuvre : Antoine Peronnet (auteur commanditaire)

Description

L’immeuble présente trois étages et deux travées. Le rez-de-chaussée est de plain-pied et composé de travées rectangulaires. Les baies comportent des appuis saillants, des fenêtres homogènes et des persiennes en métal.
Les percements des étages sont réguliers et le traitement des baies est homogène. Le trumeau est étroit et sans décor. Un bandeau horizontal sert d’appui aux fenêtres. Le chambranle des baies est saillant et à crossettes. Les fenêtres sont homogènes avec des garde-corps et des lambrequins ouvragés en ferronnerie. La corniche est en bois.
La porte d’entrée se situe à gauche de l’axe médian de la façade. Il s’agit d’une porte piétonne avec une petite imposte rectangulaire vitrée. La porte est en bois et à un battant avec tables affleurées. L’allée présente un plafond plat, un sol carrelé et des murs recouverts par une fibre de verre peinte. L’escalier est dans-œuvre et perpendiculaire à la rue. Il est tournant à gauche et a une
main courante en ferronnerie. L’éclairage de la cage d’escalier s’effectue par des baies donnant sur la cour. Les paliers desservent deux appartements, dont un latéral et un de face. L’escalier est en pierre à gryphées de Saint-Fortunat, recouvert partiellement par du ciment. Le dernier niveau de l’escalier est en bois. Une petite cour privée, qui était auparavant accessible depuis l’allée, est rattachée à l’appartement en rez-de-chaussée.

Eléments descriptifs

Matériau(x) du gros-oeuvre, mise en oeuvre et revêtement : calcaire, moellon, enduit
Matériau(x) de couverture : tuile mécanique
Étage(s) ou vaisseau(x) : 3 étages carrés
Couvrements :
Élévations extérieures : élévation ordonnancée
Type(s) de couverture : toit à longs pans
Escaliers : escalier dans-oeuvre : escalier tournant ;

Typologies et état de conservation

État de conservation : bon état

Statut, intérêt et protection

Protections : édifice non protégé
Statut de la propriété : propriété privée

Références documentaires

Documents d'archive

- **Arch. Dép. Rhône, 3 P 138/168, 20 octobre 1828**
  3 P 138/168 : Etats de sections des propriétés non bâties et bâties : Section C dite de Saint-Clair, 20 octobre 1828.
  AD Rhône

- **Arch. Mun. Lyon, 1 C 316 1 et 2, 1926**
  1 C 316 1 et 2 : POINTET Jospeh, *Historique des propriétés et maisons de la Croix-Rousse de 1350 à 1790*, 1926.
  AC Lyon

- **Arch. Mun. Lyon, 315 WP 047 9, 1853-1856**
  315 WP 047 9 : Rue Henri IV, 4e arrondissement, alignement : constructions de bâtiments, exhaussement d'un mur de clôture, modifications d'ouvertures, autorisations, arrêtés, correspondance, rapports, 1853-1856.
  AC Lyon

- **Arch. Dép. Rhône, 3 P 138/170, 1828-1914**
  3 P 138/170 : Matrice des propriétés foncières, 1828-1914. Folio 825
  AD Rhône

- **Arch. Dép. Rhône, 3 P 138/178, 1882-1910**
  3 P 138/178 : Matrice des propriétés bâties par ordre alphabétique des rues, 1882-1910. Case 1371
  AD Rhône

Illustrations



Vue de l'allée
Phot. Nadine Halitim-Dubois
IVR82_20146900471NUCA



Vue du dernier niveau de l'escalier
Phot. Nadine Halitim-Dubois
IVR82_20146900476NUCA



Vue du dernier niveau de l'escalier
Phot. Nadine Halitim-Dubois
IVR82_20146900477NUCA

Vue d'ensemble sud est
Phot. Nadine Halitim-Dubois
IVR82_20146900541NUCA

Vue d'ensemble sud est
Phot. Nadine Halitim-Dubois
IVR82_20146900542NUCA

Dossiers liés

Oeuvre(s) contenue(s) :
Oeuvre(s) en rapport :
Secteur d'étude du 4ème arrondissement de Lyon. Études urbaines du 4e arrondissement : les immeubles-ateliers vecteur du développement urbain du Plateau de la Croix-Rousse. (IA69001355) Rhône-Alpes, Rhône, Lyon 4e, Croix-Rousse, rue Dumenge, rue Pailleron, rue Belfort, rue du Mail

Auteur(s) du dossier : Sandrine Madjar, Nadine Halitim-Dubois
Copyright(s) : © Région Rhône-Alpes, Inventaire général du patrimoine culturel ; © Ville de Lyon



Vue de l'allée

IVR82_20146900471NUCA
Auteur de l'illustration : Nadine Halitim-Dubois
© Région Rhône-Alpes, Inventaire général du patrimoine culturel
reproduction soumise à autorisation du titulaire des droits d'exploitation

Vue du dernier niveau de l'escalier

IVR82_20146900476NUCA
Auteur de l'illustration : Nadine Halitim-Dubois
© Région Rhône-Alpes, Inventaire général du patrimoine culturel
reproduction soumise à autorisation du titulaire des droits d'exploitation

Vue du dernier niveau de l'escalier

IVR82_20146900477NUCA
Auteur de l'illustration : Nadine Halitim-Dubois
© Région Rhône-Alpes, Inventaire général du patrimoine culturel
reproduction soumise à autorisation du titulaire des droits d'exploitation

Vue d'ensemble sud est

IVR82_20146900541NUCA
Auteur de l'illustration : Nadine Halitim-Dubois
© Région Rhône-Alpes, Inventaire général du patrimoine culturel
reproduction soumise à autorisation du titulaire des droits d'exploitation

Vue d'ensemble sud est

IVR82_20146900542NUCA
Auteur de l'illustration : Nadine Halitim-Dubois
© Région Rhône-Alpes, Inventaire général du patrimoine culturel
reproduction soumise à autorisation du titulaire des droits d'exploitation