



Lyon 7e
la Guillotière
rue Sébastien-Gryphe

Rue de Chabrol, puis rue Sébastien-Gryphe

Références du dossier

Numéro de dossier : IA69006684
Date de l'enquête initiale : 2007
Date(s) de rédaction : 2019
Cadre de l'étude : inventaire topographique Inventaire de la Ville de Lyon
Degré d'étude : repéré

Désignation

Dénomination : rue
Appellation : de Chabrol, Sébastien-Gryphe

Compléments de localisation

Milieu d'implantation : en ville
Références cadastrales : 1999, AC, NC ; 1999, AD, NC ; 1999, AM, NC ; 1999, AN, NC ; 1999, AP, NC ; 1999, AY, NC

Historique

La rue de Chabrol est ouverte vers 1820 dans le cadre du lotissement du clos Féliissent. Sa dénomination est probablement choisie en hommage au comte Christophe de Chabrol de Crouzol (1771-1836), préfet du Rhône entre 1814 et 1817. Ceci en fait l'équivalent lyonnais de la rue de Chabrol parisienne, qui porte pour sa part le nom du comte Gaspard de Chabrol de Volvic, frère du précédent, préfet de la Seine entre 1812 et 1830. En 1824, son tracé est seulement ébauché, entre la Grande rue de la Guillotière et la rue Montesquieu, sur le document préparatoire au plan d'alignement Scève (AD Rhône 3 Pl 91). Il est prolongé jusqu'à la rue des Trois-Pierres (Reinach) sur le *Plan des propriétés des Hospices civils de Lyon* en 1839. La section suivante, de la rue des Trois-Pierres à la rue Croix-Jordan, est ouverte spontanément par les lotisseurs du Prado à partir de 1842, en respectant le plan d'alignement municipal (AC Lyon, 321 WP 179/1).

En 1854, la rue de Chabrol est prolongée jusqu'à la voie de chemin de fer au sud et jusqu'au cours de Brosses (Gambetta) au nord, et sa largeur est portée à 13m contre 10m précédemment. En 1863, la dernière lacune empêchant le raccordement de la rue au cours Gambetta est éliminée par voie d'expropriation. L'élargissement de la section ancienne de la rue à 13 m est obtenu progressivement, par voie d'alignement. Au début de la IIIe République, la dénomination originale à connotation légitimiste est abandonnée et la rue est rebaptisée "rue Sébastien-Gryphe" en 1879, en hommage à l'illustre imprimeur humaniste de la Renaissance lyonnaise. A l'occasion du percement de la rue de l'Université, la place du Prado est aménagée à la jonction des rues de Chabrol, de la Croix-Jordan (Cluzan) et de la voie nouvelle.

Période(s) principale(s) : 2e quart 19e siècle ()

Description

La rue est orientée nord-est/sud-ouest ; elle part du cours Gambetta et se termine place Jules-Guesde, en jonction avec la rue de Béchevelin. Elle a été étudiée dans le cadre de l'inventaire des secteurs "Guillotière" et "Saint-André", soit seulement jusqu'à la rue de l'Université au sud.

Éléments descriptifs

Références documentaires

Documents d'archive

- **AC Lyon. 321 WP 057. Voirie urbaine - Rue de Chabrol, 3^e arrondissement (1861-1879).**
AC Lyon. 321 WP 057. **Voirie urbaine - Rue de Chabrol, 3^e arrondissement (1861-1879).** Prolongement entre la Grande rue de la Guillotière et le Cours de Brosses ; élargissement de ladite rue et de la rue Croix-Jordan : alignement, acquisition et cession de terrains et d'immeubles.
AC Lyon : 321 WP 057
- **AC Lyon. 321 WP 179/1. Voirie urbaine. Cours Saint-André, 3^e arrondissement (1852-1857).**
AC Lyon. 321 WP 179/1. **Voirie urbaine. Cours Saint-André, 3^e arrondissement (1852-1857).** Prolongement du dit cours jusqu'au fort de la Vitriolerie, achèvement de la rue du Midi (1852-1853). Élargissement du dit cours et de la rue de Chabrol, élargissement de la place des Repentirs, élargissement de la rue Béchevelin (1854-1857).
Rapport de voirie du 15 juillet 1852, sur une pétition des habitants pour obtenir les remblais nécessaires au prolongement de la rue de Chabrol entre la rue des Trois-Pierres et la rue Croix-Jordan
AC Lyon : 321 WP 179/1

Documents figurés

- **Plan géométral de la ville de la Guillotière préalable au plan général d'alignement / S. n. 1824. (AD Rhône. 3 Pl 091)**
Plan géométral de la ville de la Guillotière indiquant les projets qui seront représentés dans le plan général d'alignement dont la confection est commencée / S. n. 1824. Données techniques manquantes. (AD Rhône. 3 Pl 091)
AD Rhône : 3 Pl 091
- **Plan de la Ville de Lyon et ses environs / J.-M. Darnet, 1830. 1 : 6000. Grav. 878 x 546 cm. (AC Lyon. 0002 S 00571)**
Plan de la Ville de Lyon et ses environs / J.-M. Darnet, 1830. 1 : 6000. Grav. 878 x 546 cm. (AC Lyon. 0002 S 00571)
AC Lyon : 2 S 571
- **Plan général des propriétés appartenant aux hôpitaux civils de Lyon situées sur les communes de la Guillotière et de Villeurbanne / L.Dignoscyo, 1839. (AC Lyon. 0002 S 00102 a)**
Plan général des propriétés appartenant aux hôpitaux civils de Lyon situées sur les communes de la Guillotière et de Villeurbanne / L.Dignoscyo, 1839. Grav./ Adam et Lemaître, écrit par Martin aîné. Lith. 1 : 5000. 1110 x 750 cm. (AC Lyon. 0002 S 00102 a)
AC Lyon : 2 S 102 a
- **Achèvement de la rue de Chabrol / Chr. Crépet. 20 février 1854. 1 plan : 12 volets en accordéon, encre et aquarelle (AC Lyon, 321 WP 057).**
Achèvement de la rue de Chabrol / Chr. Crépet. 20 février 1854. 1 plan : 12 volets en accordéon, encre et aquarelle (AC Lyon, 321 WP 057).
AC Lyon : 321 WP 057

Bibliographie

- **VANARIO, Maurice. Les rues de Lyon à travers les siècles (XIV^e au XX^e). 1990**
VANARIO, Maurice. HOURS, Henri (sous la direction de). **Les rues de Lyon à travers les siècles (XIV^e au XX^e).** Lyon : Éditions Lyonnaises d'art et d'histoire, 1990. 283 p. ; 24 cm.
p. 132

Annexe 1

Rapports sur l'alignement de la rue de Chabrol (AC Lyon, 321 WP 057)

Amélioration de la rue de Chabrol. Ouverture d'une lacune entre le cours de Brosses et la Grande rue de la Guillotière et élargissement de 10 à 13 m de la partie comprise entre ce dernier point et l'avenue des Ponts Napoléon (1862-1863)

Exposé des motifs, 13/06/1861 : "Dans la partie Nord cette rue est ouverte suivant une largeur de 13m ; la partie Sud est également percée en suite d'une cession gratuite suivant une semblable largeur de 13m. La partie intermédiaire ne présente que 10m de largeur. [...] Il ne semble pas possible de laisser une portion intermédiaire à 10m de largeur seulement. Cette largeur est d'ailleurs un minimum qui ne peut convenir qu'à des rues tout à fait secondaires. La rue de Chabrol au contraire est une voie à long parcours ; elle est par sa position, sa direction et ses aboutissants, une des rues de premier ordre du quartier de la Guillotière".

Rapport de M. Loizeau, conducteur de voirie, 8/5/1872 :

- Le Plan du 3e arrondissement ancienne commune de la Guillotière a été adopté par le Conseil Municipal en 1844, la rue de Chabrol avait alors une largeur de 10m dans tout son parcours
- Depuis l'Agglomération lyonnaise un nouveau Plan a été dressé et les alignements de cette rue ont été modifiés comme suit :
- La section comprise entre la Grande rue de la Guillotière et la rue Croix-Jordan a été maintenue à la largeur primitive de 10m en raison des maisons importantes établies en façade des deux côtés de la rue
- La partie comprise entre la Croix Jordan et le boulevard d'enceinte qui traversait des propriétés non bâties, ainsi que la section qui a été ouverte en 1863 entre la Grande rue de la Guillotière et le nouveau Cours de Brosses ont été portées à 13m de largeur
- Ce Plan a été approuvé par arrêté préfectoral du 28/10/1854, mais il n'a jamais été sanctionné par aucun décret ni ordonnance.

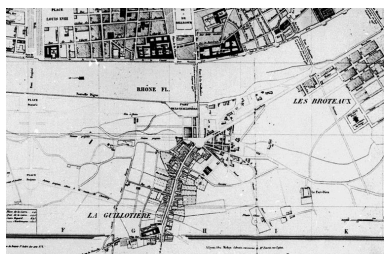
Annexe 2

Rapport sur la voirie du lotissement du Prado, 15 juillet 1852 (AC Lyon, 321 WP 179/1)

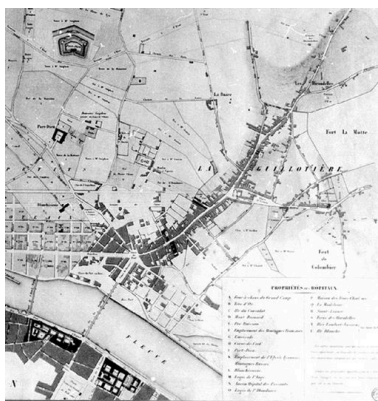
Rapport de Christophe Crépet, voyer, sur une pétition des habitants pour obtenir les remblais nécessaires au prolongement de la rue de Chabrol entre la rue des Trois-Pierres et la rue Croix-Jordan, ont fait préventivement l'abandon gratuit de leurs terrains à la ville en 1850 et 1851, réclament en outre l'installation d'une lanterne.

"Le pré Chazel, acheté en 1842 par mrs Bouchardy et Missot, fut converti par ces messieurs en un quartier neuf dont les rues furent ouvertes gratuitement et cédées à l'administration, sinon d'une manière authentique mais au moins par les faits, puisque les propriétaires ont tracé toutes leurs rues conformément au Plan général de la Guillotière. Cette dernière n'a donc pris aucun engagement à l'égard des auteurs de ce nouveau quartier, mais dans le but de favoriser sans dépenses cette nouvelle population, l'administration faisait conduire par les agents de la Police municipale tous les déblais provenant du midi de la Guillotière et de Lyon dans cette portion de la rue de Chabrol, qui fait l'objet de la réclamation ci-jointe. Aujourd'hui les remblais ne sont plus conduits à cette destination, de telle sorte que les remblais de cette portion de la rue de Chabrol restent inachevés et qu'il en résulte un état fâcheux pour les propriétaires riverains."

Illustrations



Amorce de la rue de Chabrol
sur le plan de 1830 (AC
Lyon, 2 S 571, détail)
Autr. J.-M. Darmet
IVR82_20046904402NUC



Le tracé de la rue de Chabrol
représenté pour la première



Plan d'achèvement de
la rue de Chabrol, 1854
(AC Lyon, 321 WP 057)
Repro. Gilles Bernasconi
IVR84_20196900852NUCAB

fois sur le plan de 1839
(AC Lyon, 2 S 102, détail)
Autr. L. Dignoscyo
IVR82_20046904401NUC



Emplacement de la rue
Sébastien-Gryphe sur le
cadastre napoléonien, 1830
Phot. Maryannick Chalabi
IVR82_20106903601NUCA



Vue perspective de la rue Sébastien-
Gryphe, depuis la place du Prado
Phot. Franck Trabouillet
IVR84_20196900278NUCA



Vue de la rue Sébastien-Gryphe
depuis le sud, avec la tour du
Crédit lyonnais en point de mire
Phot. Franck Trabouillet
IVR84_20186901170NUCAQ

Dossiers liés

Dossiers de synthèse :

La voirie du secteur d'étude "Saint-André" (Lyon 7e) (IA69006821) Rhône-Alpes, Rhône, Lyon 7e, Guillotière

Oeuvre(s) contenue(s) :

Oeuvre(s) en rapport :

Voirie du secteur d'étude La Guillotière (IA69005076) Rhône-Alpes, Rhône, Lyon 7e, la Guillotière

Ancien atelier de fonte d'art (?), actuellement maison (IA69007493) Rhône-Alpes, Rhône, Lyon 7e, Guillotière,
82 rue Sébastien Gryphe

Ateliers, bureaux et garage, ancienne teinturerie Paccalin (IA69007496) Rhône-Alpes, Rhône, Lyon 7e, Guillotière,
70 rue Sébastien-Gryphe

Caserne de gardiens de la paix, actuellement immeuble (IA69005221) Rhône-Alpes, Rhône, Lyon 7e, la Guillotière,
1 rue Sébastien-Gryphe

Deux immeubles jumelés, actuellement résidence d'insertion "Le Foyer Notre-Dame des Sans-Abris" (IA69007774)
Rhône-Alpes, Rhône, Lyon 7e, Guillotière, 83-85 rue Sébastien-Gryphe

Ensemble d'édifices à cour commune (IA69005238) Lyon 7e, la Guillotière, 3 rue Sébastien-Gryphe

Ensemble d'édifices à cour commune (IA69005131) Lyon 7e, la Guillotière, 61; 13 rue Sébastien-Gryphe grande rue de
la Guillotière

Ensemble de deux immeubles, sur rue et sur cour (IA69007498) Lyon 7e, Guillotière, 66 rue Sébastien-Gryphe

Ensemble de deux immeubles à logements (IA69006907) Rhône-Alpes, Rhône, Lyon 7e, Guillotière,
39-41 rue Sébastien-Gryphe, 62 rue Montesquieu

Fabrique de papiers peints Graillet, actuellement auberge de jeunesse "Le Flâneur" (IA69007480) Rhône-Alpes, Rhône,
Lyon 7e, Guillotière, 56 rue Sébastien-Gryphe

Foyer d'accueil pour les sans-abri dit Centre d'hébergement Gabriel-Rosset (IA69007495) Rhône-Alpes, Rhône, Lyon
7e, Guillotière, 3 rue du Père-Chevrier, 74 rue Sébastien-Gryphe

Immeuble (IA69007481) Rhône-Alpes, Rhône, Lyon 7e, Guillotière, 52 rue Sébastien-Gryphe

Immeuble (IA69007499) Rhône-Alpes, Rhône, Lyon 7e, Guillotière, 64 rue Sébastien-Gryphe

Immeuble (IA69007623) Rhône-Alpes, Rhône, Lyon 7e, Guillotière, 67 rue Sébastien-Gryphe

Immeuble (IA69007478) Rhône-Alpes, Rhône, Lyon 7e, Guillotière, 62 rue Sébastien-Gryphe

Immeuble (IA69005056) Rhône-Alpes, Rhône, Lyon 7e, la Guillotière, 16 rue Sébastien-Gryphe

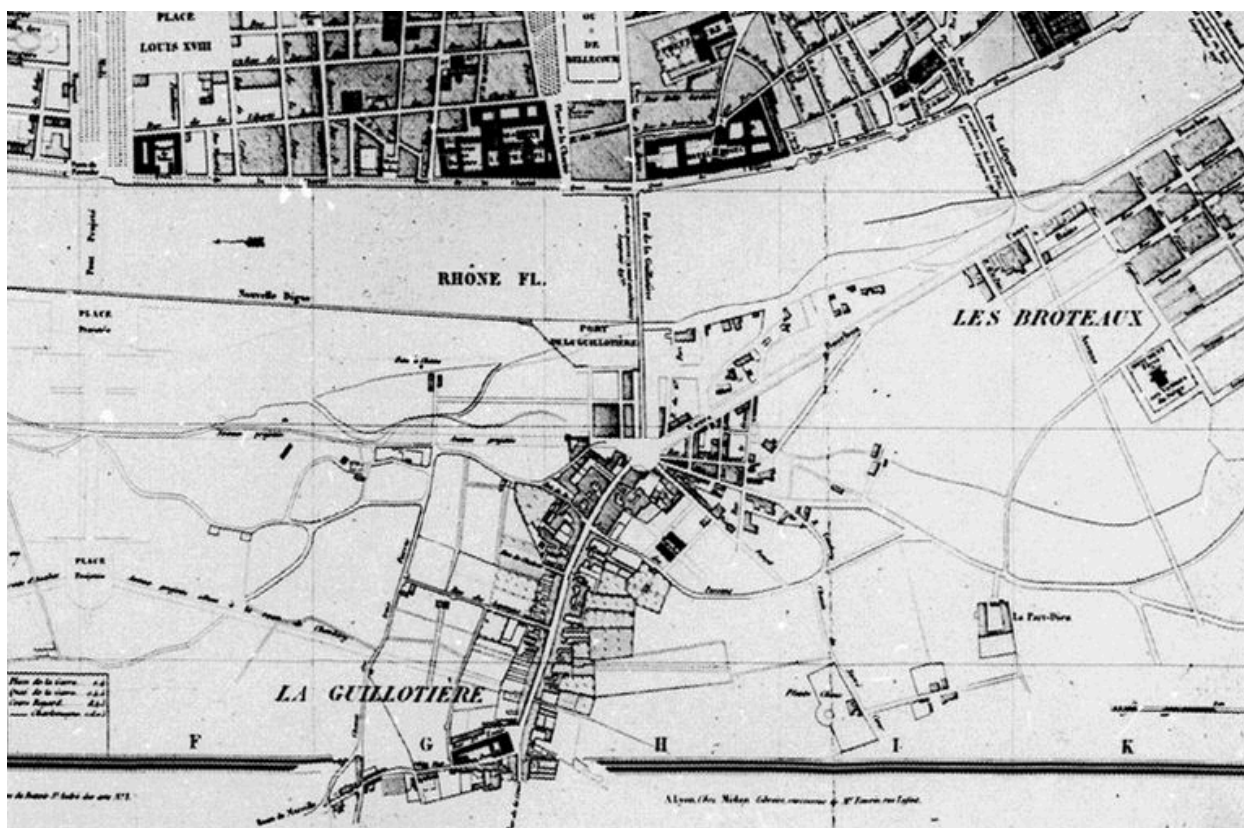
Immeuble (IA69006681) Rhône-Alpes, Rhône, Lyon 7e, la Guillotière, 24 rue Sébastien-Gryphe

Immeuble (IA69005212) Rhône-Alpes, Rhône, Lyon 7e, la Guillotière, 13 rue Sébastien-Gryphe

Immeuble (IA69006033) Rhône-Alpes, Rhône, Lyon 7e, 30 rue Chevreul , 120 rue Sébastien-Gryphe
Immeuble (IA69005214) Rhône-Alpes, Rhône, Lyon 7e, la Guillotière, 9 rue Sébastien-Gryphe
Immeuble (IA69005023) Rhône-Alpes, Rhône, Lyon 7e, la Guillotière, 12 rue Sébastien-Gryphe
Immeuble (IA69005092) Rhône-Alpes, Rhône, Lyon 7e, la Guillotière, 25 rue Sébastien-Gryphe
Immeuble (IA69006034) Rhône-Alpes, Rhône, Lyon 7e, 34 rue Chevreul , 117 rue Sébastien-Gryphe
Immeuble (IA69004130) Rhône-Alpes, Rhône, Lyon 7e, 131 rue Sébastien-Gryphe , 40 rue Jaboulay
Immeuble, restaurant (auberge ?) (IA69007490) Rhône-Alpes, Rhône, Lyon 7e, Guillotière, 88 rue Sébastien-Gryphe
Immeuble (détruit) (IA69003026) Rhône-Alpes, Rhône, Lyon 7e, Guillotière, 42 rue Sébastien-Gryphe
Immeuble (détruit) (IA69003028) Rhône-Alpes, Rhône, Lyon 7e, Guillotière, 58 rue Montesquieu , 40 rue Sébastien-Gryphe
Immeuble à logements (IA69007594) Rhône-Alpes, Rhône, Lyon 7e, Guillotière, 22 rue Saint-Michel
Immeuble à logements (IA69007620) Rhône-Alpes, Rhône, Lyon 7e, Guillotière, 59 rue Sébastien-Gryphe
Immeuble à logements (IA69007797) Rhône-Alpes, Rhône, Lyon 7e, Guillotière, 71 rue Sébastien-Gryphe
Immeuble à logements (IA69007621) Rhône-Alpes, Rhône, Lyon 7e, Guillotière, 61 rue Sébastien-Gryphe
Immeuble à logements (IA69007610) Rhône-Alpes, Rhône, Lyon 7e, Guillotière, 37 rue Sébastien-Gryphe
Immeuble à logements (IA69007622) Rhône-Alpes, Rhône, Lyon 7e, Guillotière, 63 rue Sébastien-Gryphe
Immeuble à logements (IA69007629) Rhône-Alpes, Rhône, Lyon 7e, Guillotière, 57 rue Sébastien-Gryphe
Immeuble à logements (IA69007593) Rhône-Alpes, Rhône, Lyon 7e, Guillotière, 29 rue Sébastien-Gryphe
Immeuble à logements (IA69007611) Rhône-Alpes, Rhône, Lyon 7e, Guillotière, 47 rue Sébastien-Gryphe
Immeuble à logements (IA69007630) Rhône-Alpes, Rhône, Lyon 7e, Guillotière, 55 rue Sébastien-Gryphe
Immeuble à logements (IA69007614) Rhône-Alpes, Rhône, Lyon 7e, Guillotière, 51 rue Sébastien-Gryphe
Immeuble à logements (IA69007796) Rhône-Alpes, Rhône, Lyon 7e, Guillotière, 69 rue Sébastien-Gryphe
Immeuble à logements (IA69007775) Rhône-Alpes, Rhône, Lyon 7e, Guillotière, 79 rue Sébastien-Gryphe, 12 rue du Père-Chevrier
Immeuble à logements (IA69007613) Rhône-Alpes, Rhône, Lyon 7e, Guillotière, 49 rue Sébastien-Gryphe
Immeuble à logements (IA69007773) Rhône-Alpes, Rhône, Lyon 7e, Guillotière, 37 rue de l' Université, 87 rue Sébastien-Gryphe
Immeuble à logements (IA69007592) Rhône-Alpes, Rhône, Lyon 7e, Guillotière, 31 rue Sébastien-Gryphe
Immeuble à logements (IA69007464) Rhône-Alpes, Rhône, Lyon 7e, Guillotière, 34 rue Sébastien-Gryphe
Immeuble à logements (IA69007465) Rhône-Alpes, Rhône, Lyon 7e, Guillotière, 36 rue Sébastien-Gryphe
Immeuble à logements "les hortensias" (IA69007497) Rhône-Alpes, Rhône, Lyon 7e, Guillotière, 68 rue Sébastien-Gryphe
Immeuble dit Château du Prado ou des Décombres (IA69007471) Rhône-Alpes, Rhône, Lyon 7e, Guillotière, 13 rue Jangot
Immeuble sur cour (IA69005194) Rhône-Alpes, Rhône, Lyon 7e, la Guillotière, 21 rue Sébastien Gryphe
Immeuble sur cour (IA69005239) Rhône-Alpes, Rhône, Lyon 7e, la Guillotière, 3 rue Sébastien-Gryphe
Immeuble sur cour ; entrepôt commercial (IA69005216) Lyon 7e, la Guillotière, 5 bis rue Sébastien-Gryphe
Immeuble sur rue (IA69005094) Rhône-Alpes, Rhône, Lyon 7e, la Guillotière, 17 rue Sébastien-Gryphe
Immeuble sur rue (IA69005215) Rhône-Alpes, Rhône, Lyon 7e, la Guillotière, 7 rue Sébastien-Gryphe
Immeuble sur rue (IA69005093) Rhône-Alpes, Rhône, Lyon 7e, la Guillotière, 21 rue Sébastien-Gryphe
Maison (IA69007491) Rhône-Alpes, Rhône, Lyon 7e, Guillotière, 86 rue Sébastien-Gryphe
Maison (IA69007492) Rhône-Alpes, Rhône, Lyon 7e, Guillotière, 84 rue Sébastien-Gryphe, 47 rue du capitaine Robert-Cluzan
Maison (IA69007494) Rhône-Alpes, Rhône, Lyon 7e, Guillotière, 80 rue Sébastien-Gryphe
Maison (IA69004215) Lyon 7e, 43 rue Chevreul , 106 rue Sébastien-Gryphe
Maison et atelier, ancienne fabrique d'articles de quincaillerie (IA69007479) Rhône-Alpes, Rhône, Lyon 7e, Guillotière, 58 rue Sébastien-Gryphe, 17 rue Mazagran
Maison sur cour (IA69005202) Lyon 7e, la Guillotière, 17 rue Sébastien-Gryphe
Usine liée au travail du bois dite Tardy successeurs Pillon Veuve "à la grande échelle" (IA69000085) Rhône-Alpes, Rhône, Lyon 7e, la Guillotière, 14, 14 bis rue Sébastien-Gryphe

Auteur(s) du dossier : Maryannick Chalabi, Magali Delavenne

Copyright(s) : © Région Auvergne-Rhône-Alpes, Inventaire général du patrimoine culturel ; © Ville de Lyon



Amorce de la rue de Chabrol sur le plan de 1830 (AC Lyon, 2 S 571, détail)

Référence du document reproduit :

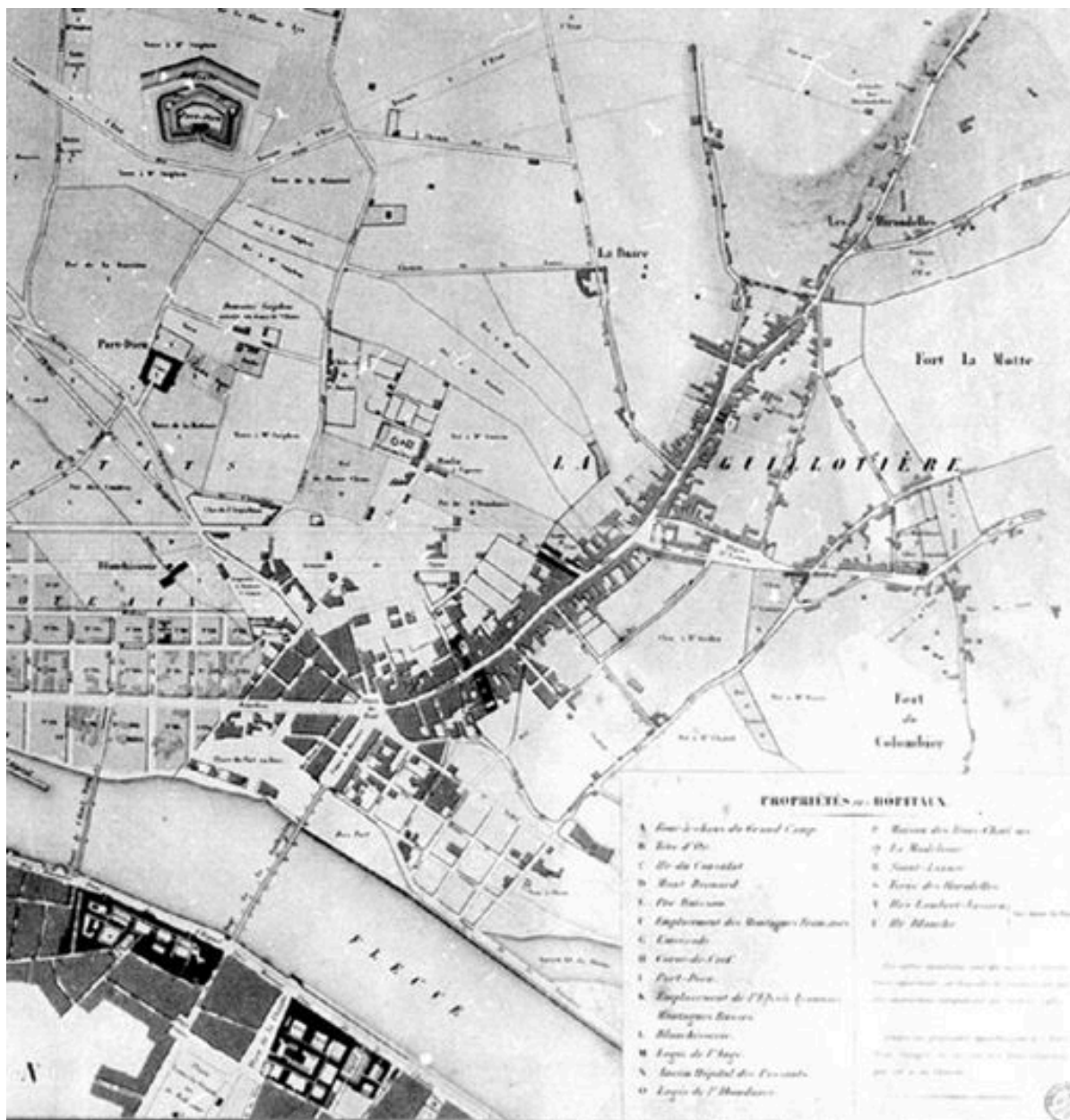
- **Plan de la Ville de Lyon et ses environs / J.-M. Darmet, 1830. 1 : 6000. Grav. 878 x 546 cm. (AC Lyon. 0002 S 00571)**
Plan de la Ville de Lyon et ses environs / J.-M. Darmet, 1830. 1 : 6000. Grav. 878 x 546 cm. (AC Lyon. 0002 S 00571)
AC Lyon : 2 S 571
- **Plan de la Ville de Lyon et ses environs / J.-M. Darmet, 1830. 1 : 6000. Grav. 878 x 546 cm. (AC Lyon. 0002 S 00571)**
Plan de la Ville de Lyon et ses environs / J.-M. Darmet, 1830. 1 : 6000. Grav. 878 x 546 cm. (AC Lyon. 0002 S 00571)
AC Lyon : 2 S 571

IVR82_20046904402NUC

Auteur du document reproduit : J.-M. Darmet

© Archives municipales de Lyon

reproduction soumise à autorisation du titulaire des droits d'exploitation



Le tracé de la rue de Chabrol représenté pour la première fois sur le plan de 1839 (AC Lyon, 2 S 102, détail)

Référence du document reproduit :

- **Plan général des propriétés appartenant aux hôpitaux civils de Lyon situées sur les communes de la Guillotière et de Villeurbanne / L.Dignoscyo, 1839. (AC Lyon. 0002 S 00102 a)**
Plan général des propriétés appartenant aux hôpitaux civils de Lyon situées sur les communes de la Guillotière et de Villeurbanne / L.Dignoscyo, 1839. Grav./ Adam et Lemaître, écrit par Martin aîné. Lith. 1 : 5000. 1110 x 750 cm. (AC Lyon. 0002 S 00102 a)
AC Lyon : 2 S 102 a
- **Plan général des propriétés appartenant aux hôpitaux civils de Lyon situées sur les communes de la Guillotière et de Villeurbanne / L.Dignoscyo, 1839. (AC Lyon. 0002 S 00102 a)**
Plan général des propriétés appartenant aux hôpitaux civils de Lyon situées sur les communes de la Guillotière et de Villeurbanne / L.Dignoscyo, 1839. Grav./ Adam et Lemaître, écrit par Martin aîné. Lith. 1 : 5000. 1110 x 750 cm. (AC Lyon. 0002 S 00102 a)
AC Lyon : 2 S 102 a

IVR82_20046904401NUC

Auteur du document reproduit : L. Dignoscyo

© Archives municipales de Lyon

reproduction soumise à autorisation du titulaire des droits d'exploitation



Plan d'achèvement de la rue de Chabrol, 1854 (AC Lyon, 321 WP 057)

Référence du document reproduit :

- **Achèvement de la rue de Chabrol / Chr. Crépet. 20 février 1854. 1 plan : 12 volets en accordéon, encre et aquarelle (AC Lyon, 321 WP 057).**
Achèvement de la rue de Chabrol / Chr. Crépet. 20 février 1854. 1 plan : 12 volets en accordéon, encre et aquarelle (AC Lyon, 321 WP 057).
AC Lyon : 321 WP 057

IVR84_20196900852NUCAB

Auteur de l'illustration (reproduction) : Gilles Bernasconi

© Archives municipales de Lyon

reproduction soumise à autorisation du titulaire des droits d'exploitation



Emplacement de la rue Sébastien-Gryphe sur le cadastre napoléonien, 1830

Référence du document reproduit :

- **cadastra napoléonien**
cadastra napoléonien
AD Rhône

IVR82_20106903601NUCA

Auteur de l'illustration : Maryannick Chalabi

© Région Rhône-Alpes, Inventaire général du patrimoine culturel ; © Ville de Lyon
reproduction soumise à autorisation du titulaire des droits d'exploitation



Vue perspective de la rue Sébastien-Gryphe, depuis la place du Prado

IVR84_20196900278NUCA

Auteur de l'illustration : Franck Trabouillet

© Région Auvergne-Rhône-Alpes, Inventaire général du patrimoine culturel ; © Ville de Lyon
reproduction soumise à autorisation du titulaire des droits d'exploitation



Vue de la rue Sébastien-Gryphe depuis le sud, avec la tour du Crédit lyonnais en point de mire

IVR84_20186901170NUCAQ

Auteur de l'illustration : Franck Trabouillet

© Région Auvergne-Rhône-Alpes, Inventaire général du patrimoine culturel ; © Ville de Lyon
reproduction soumise à autorisation du titulaire des droits d'exploitation