



Rhône-Alpes, Savoie
La Bâthie
Biorges

Moulins de Biorges actuellement vestiges

Références du dossier

Numéro de dossier : IA73003945

Date de l'enquête initiale : 2015

Date(s) de rédaction : 2016

Cadre de l'étude : enquête thématique départementale Patrimoine hydraulique des Pays de Savoie

Degré d'étude : recensé

Désignation

Dénomination : moulin à farine, pressoir, scierie

Parties constituantes non étudiées : maison

Compléments de localisation

Milieu d'implantation : isolé

Réseau hydrographique : Ruisseau des vignettes ; bassin-versant Isère moyenne

Références cadastrales : 2014, G, 702, 703

Historique

Deux bâtiments comportant chacun un moulin à farine et un pressoir sont visibles sur le premier cadastre français de 1873 (Section G, feuille 1, moulin amont : parcelle 746, moulin aval : parcelle 747). Ils appartiennent à Vincent Mathex. Par la suite, le moulin amont (parcelle 746) appartient à François Mathex (fils de Vincent). Par acte passé chez Maître Martin, le 12 novembre 1883, il est vendu à Julien Serein et Jean Marie Pommat. Le 28 février 1884, les deux nouveaux propriétaires demandent l'autorisation d'ajouter une scierie à lame verticale dans le bâtiment qui abrite déjà un moulin, un pressoir à fruits et un foulon. De 1883 à 1896, le moulin aval (parcelle 747) appartient à Joseph Mathex (fils de Vincent). De 1896 à 1901, il appartient à Alexandre Rogès (fils de Barthélémy). Il devient ensuite la propriété de Jules Edmond Mercier Ballaz (époux Rogès). En 1903 il appartient à la femme de Joseph Mathex. Le moulin Serein (moulin amont) est mentionné dans le recensement de 1917 qui précise qu'il chôme les trois quarts de l'année en raison du manque de blé. Le recensement de 1923 précise que tous les moulins de la Bâthie "très anciens sont à très faible rendement surtout ceux de Biorges et de Gubigny" (FR.AD073, 284 R 1). Le moulin appartenant à Lucien Mathex (moulin aval) est toujours mentionné sur le recensement de 1923 qui précise "ne fonctionne que très peu - installation primitive". Le recensement des moulins de 1924 indique que les deux moulins sont "démolis - abandonnés" (FR.AD073, 284 R 1). Ils sont en ruine sur le cadastre rénové de 1937. Actuellement des vestiges des deux bâtiments sont toujours visibles.

Période(s) principale(s) : 3e quart 19e siècle (), 4e quart 19e siècle ()

Dates : 1873 (daté par source), 1884 (daté par source)

Description

Le site se trouve en rive droite du ruisseau des Vignettes, juste avant sa confluence avec le ruisseau de Biorges. Les deux moulins construits dans la pente, sont à l'état de ruine. De nombreux murs de pierre sont toujours en place. Plusieurs meules monolithes sont visibles à l'intérieur et à l'extérieur des bâtiments. Il s'agit de meules à farine et de meules de pressoir.

Éléments descriptifs

Matériau(x) du gros-oeuvre, mise en oeuvre et revêtement : pierre

Énergies : énergie hydraulique : produite sur place

Typologies et état de conservation

État de conservation : vestiges

Statut, intérêt et protection

Les vestiges des moulins se trouvent dans une zone boisée. Un petit chemin passe entre les deux bâtisses.

Statut de la propriété : propriété privée

Références documentaires

Documents d'archive

- **FR.AD073, 82S5, La Bathie, 1861-1935.**
FR.AD073, 82S5, Service hydraulique. La Bathie : scieries Convert, Garzend, Mongelard Guméry (1861-1871), Serein-Pommat (ruisseau de Biorge, 1884), usine de pâte à papier P. Robert et Cie (Arbine, 1895-1904), scierie Lennoz, affaire Lennoz-Mandonnet (ruisseau de Gubigny, 1910-1935), 1861-1935.
AD Savoie : 82S5
- **FR.AD073, 49SPC2, La Bâthie, 1863-1900.**
FR.AD073, 49SPC2, Ponts et chaussées, service hydraulique, La Bathie : scieries (1863-1884) ; martinet Mongelard (ruisseau de Gubigny 1890) ; papeterie Robert (Arbine, 1894-1896 et 1900), 1863-1900.
AD Savoie : 49SPC2
- **FR.AD073, 3P 7398, 1873.**
FR.AD073, 3P 7398, Premier cadastre français, Bâthie (la), Section G, feuille 1, 1873.
AD Savoie : 3P 7399
- **FR.AD073, 3P 1806, 1882.**
FR.AD073, 3P 1806, Matrice cadastrale des propriétés bâties, Bâthie (La), 1882.
AD Savoie : 3P 1806
- **FR.AD073, 3P 1166, 1911-1937.**
FR.AD073, 3P 1166, Matrice cadastrale des propriétés bâties, Bâthie (La), 1911-1937.
AD Savoie : 3P 1166
- **FR.AD073, 284 R 1, Bâthie (La), 1917.**
FR.AD073, 284 R 1, Moulins : recensements, Bâthie (La), 1917.
AD Savoie : 284 R 1
- **FR.AD073, 284 R 1, Bâthie (La), 1923.**
FR.AD073, 284 R 1, Moulins : recensements, Bâthie (La), 1923.
AD Savoie : 284 R 1
- **FR.AD073, 284 R 1, Bâthie (La), 1924.**
FR.AD073, 284 R 1, Moulins : recensements, Bâthie (La), 1924.
AD Savoie : 284 R 1
- **FR.AD073, 3P 7399, 1937.**
FR.AD073, 3P 7399, Cadastre rénové, Bâthie (la), Section G, feuille 1, 1937.
AD Savoie : 3P 7399

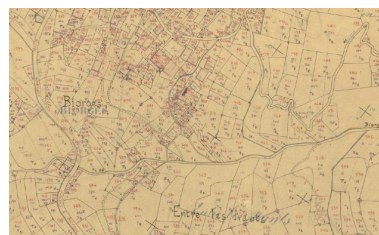
Illustrations



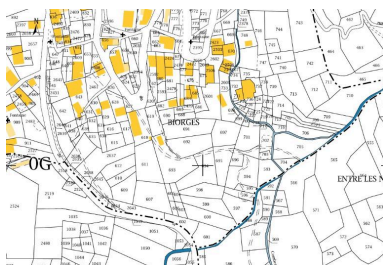
Premier cadastre français,
Bâthie (1a), 1873, Section G,
feuille 1 (FR.AD073, 3P 7398).
IVR84_20167302663NUCA



Plan faisant apparaître les moulins
de Biorges, 1884 (FR.AD073, 82S5).
IVR84_20167302670NUCA



Cadastre rénové, Bâthie
(1a), 1937, Section G, feuille
1 (FR.AD073, 3P 7399).
IVR84_20167302664NUCA



Cadastre actuel, 2015.
IVR84_20167302665NUCA

Meule de dessous présente
dans le moulin amont.
IVR84_20167302666NUCA

Meule de pressoir visible
dans le moulin amont.
IVR84_20167302667NUCA



Mur sud du moulin aval.
Phot. Clara Bérelle
IVR84_20167302668NUCA

Meule monolithe vible à
proximité du moulin aval.
Phot. Clara Bérelle
IVR84_20167302669NUCA

Dossiers liés

Dossiers de synthèse :

Patrimoine hydraulique de la Savoie : présentation de l'étude départementale (IA00141274) Rhône-Alpes, Savoie, Savoie

Oeuvre(s) contenue(s) :

Oeuvre(s) en rapport :

Paysage du bassin-versant de l'Isère moyenne (IA73003620)

Auteur(s) du dossier : Clara Bérelle

Copyright(s) : © Région Rhône-Alpes, Inventaire général du patrimoine culturel ; © Assemblée des Pays de Savoie



Premier cadastre français, Bâthie (1a), 1873, Section G, feuille 1 (FR.AD073, 3P 7398).

IVR84_20167302663NUCA

© Archives départementales de la Savoie

reproduction soumise à autorisation du titulaire des droits d'exploitation



Plan faisant apparaître les moulins de Biorges, 1884 (FR.AD073, 82S5).

IVR84_20167302670NUCA

© Archives départementales de la Savoie

reproduction soumise à autorisation du titulaire des droits d'exploitation

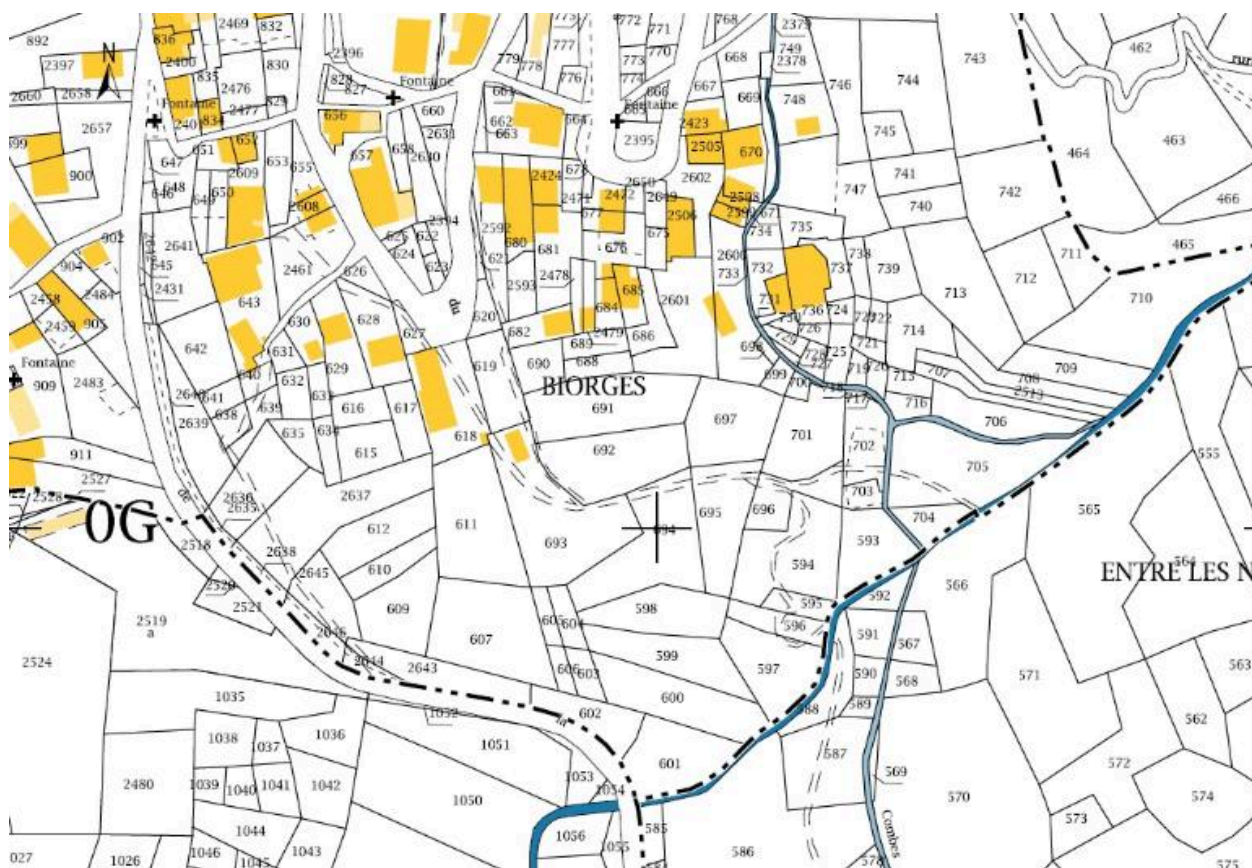


Cadastre rénové, Bâthie (1a), 1937, Section G, feuille 1 (FR.AD073, 3P 7399).

IVR84_20167302664NUCA

© Archives départementales de la Savoie

reproduction soumise à autorisation du titulaire des droits d'exploitation



Cadastre actuel, 2015.

IVR84_20167302665NUCA

© Ministère des finances, CIDF, Service du cadastre

reproduction soumise à autorisation du titulaire des droits d'exploitation

Meule de dessous présente dans le moulin amont.

IVR84_20167302666NUCA

© Ministère des finances, CIDEF, Service du cadastre

communication soumise à autorisation, reproduction soumise à autorisation

Meule de pressoir visible dans le moulin amont.

IVR84_20167302667NUCA

© Région Auvergne-Rhône-Alpes, Inventaire général du patrimoine culturel ; © Assemblée des Pays de Savoie
communication soumise à autorisation, reproduction soumise à autorisation



Mur sud du moulin aval.

IVR84_20167302668NUCA

Auteur de l'illustration : Clara Bérelle

© Région Auvergne-Rhône-Alpes, Inventaire général du patrimoine culturel ; © Assemblée des Pays de Savoie
reproduction soumise à autorisation du titulaire des droits d'exploitation

Meule monolithe vible à proximité du moulin aval.

IVR84_20167302669NUCA

Auteur de l'illustration : Clara Bérelle

© Région Auvergne-Rhône-Alpes, Inventaire général du patrimoine culturel ; © Assemblée des Pays de Savoie
communication soumise à autorisation, reproduction soumise à autorisation