Rhône-Alpes, Loire
Montbrison
Moingt, la Cassandre
2ème cabane

Cabane de vigneron, dite loge de vigne

Références du dossier

Numéro de dossier : IA42002727
Date de l'enquête initiale : 2006
Date(s) de rédaction : 2013
Cadre de l'étude : inventaire topographique
Degré d'étude : étudié

Désignation

Dénomination : cabane

Compléments de localisation

Milieu d'implantation : isolé
Références cadastrales : 1986, AR, 305

Historique

Bâtiment portant la date et les initiales T 1871 J sur le linteau de la porte du rez-de-chaussée. L'état de la loge est moyen.

Période(s) principale(s) : 3e quart 19e siècle
Dates : 1871 (porte la date)
Auteur(s) de l'oeuvre : auteur inconnu ()

Description

Edifice de plan carré construit en pisé sur un haut soubassement en moellon de granite ; ses murs sont enduits. Une porte simple est placée dans le mur gouttereau, elle ouvre dans un espace où se trouve un escalier droit en bois conduisant à l'étage carré. Ce dernier niveau est éclairé par une fenêtre située dans l'axe de la précédente ouverture, et une cheminée est coincée dans l'angle opposé gauche. La toiture à longs pans est couverte de tuiles creuses. T 1871 J (inscription gravée sur le linteau de la porte)

Eléments descriptifs

Matériau(x) du gros-oeuvre, mise en oeuvre et revêtement : pisé ; granite ; enduit ; enduit
Matériau(x) de couverture : tuile creuse
Étage(s) ou vaisseau(x) : rez-de-chaussée, 1 étage carré
Type(s) de couverture : toit à longs pans
Escaliers : escalier intérieur : escalier droit, en charpente

Typologies et état de conservation

Typologies : Type E1b1: construction en pisé, porte simple sur le mur gouttereau
État de conservation : état moyen

Statut, intérêt et protection

Statut de la propriété : propriété privée

Illustrations

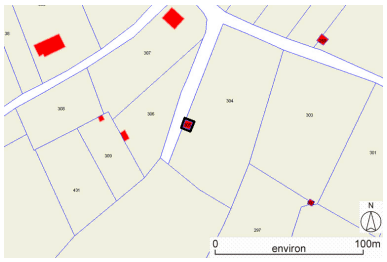

Plan de situation, sur fond de plan cadastral, section AR, échelle originale 1:1250. Source : Direction générale des Finances Publiques - Cadastre ; mise à jour : 1986
Dess. Thierry Monnet
IVR82_20134200369NUD

Vue générale
Phot. Thierry Monnet
IVR82_20134200282NUCA

Vue d'ensemble de la loge de trois quarts arrière droite
Phot. Thierry Monnet
IVR82_20134200283NUCA

Dossiers liés

Dossiers de synthèse :
Présentation de la commune de Moingt (associée à Montbrison) (IA42001387) Montbrison, Moingt
Les loges de vigne (cabanes de vigneron) et cuvages (édifices agricoles) du canton de Montbrison (IA42001299)
Oeuvre(s) contenue(s) :

Auteur(s) du dossier : Caroline Guibaud, Thierry Monnet
Copyright(s) : © Région Rhône-Alpes, Inventaire général du patrimoine culturel ; © Conseil général de la Loire

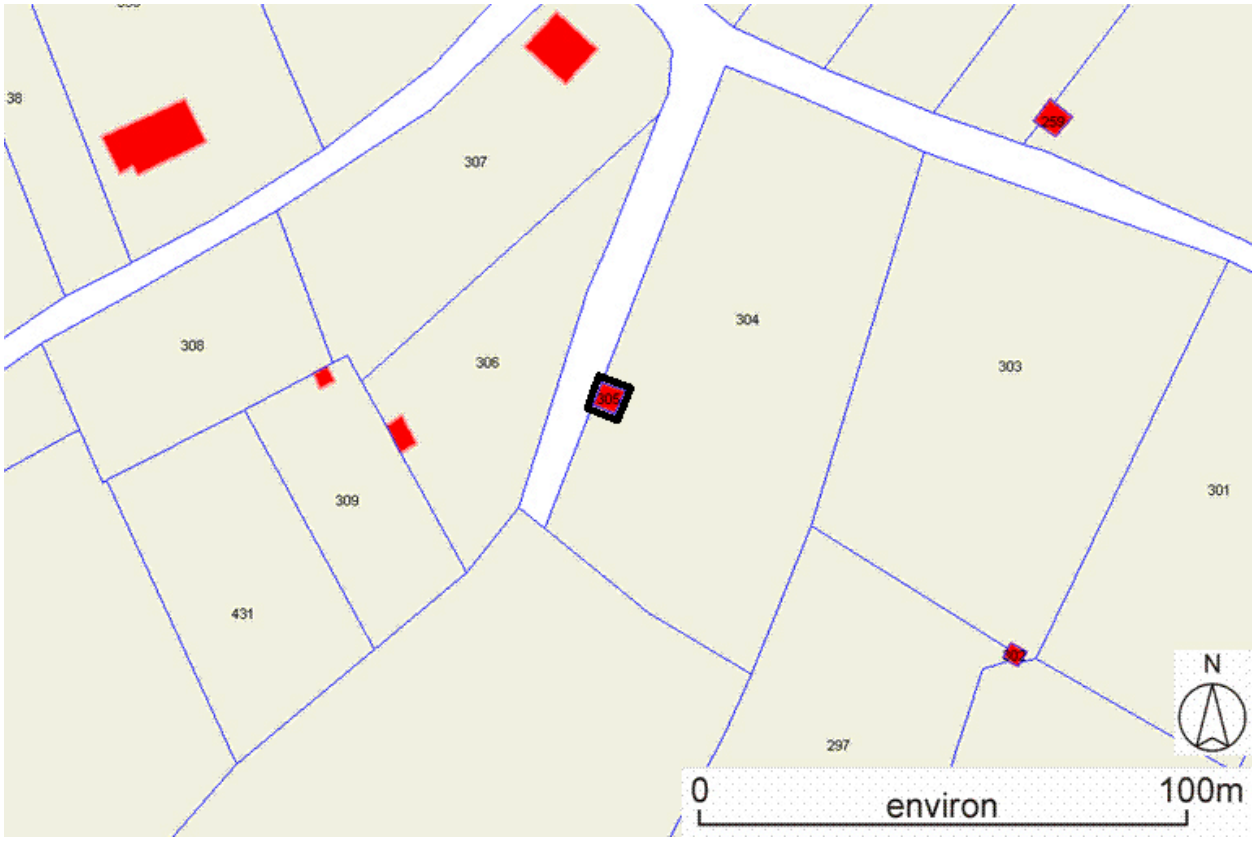

Plan de situation, sur fond de plan cadastral, section AR, échelle originale 1:1250. Source : Direction générale des Finances Publiques - Cadastre ; mise à jour : 1986

IVR82_20134200369NUD
Auteur de l'illustration : Thierry Monnet
Technique de relevé : reprise de fond ;
© Région Rhône-Alpes, Inventaire général du patrimoine culturel ; © Ministère des finances, CIDF, Service du cadastre
reproduction soumise à autorisation du titulaire des droits d'exploitation

Vue générale

IVR82_20134200282NUCA
Auteur de l'illustration : Thierry Monnet
Date de prise de vue : 2006
© Région Rhône-Alpes, Inventaire général du patrimoine culturel
reproduction soumise à autorisation du titulaire des droits d'exploitation



Vue d'ensemble de la loge de trois quarts arrière droite

IVR82_20134200283NUCA
Auteur de l'illustration : Thierry Monnet
Date de prise de vue : 2006
© Région Rhône-Alpes, Inventaire général du patrimoine culturel
reproduction soumise à autorisation du titulaire des droits d'exploitation