Rhône-Alpes, Loire
Verrières-en-Forez
Beauvoir

Maison forte dite Château de Beauvoir, actuellement ferme

Références du dossier

Numéro de dossier : IA42002552
Date de l'enquête initiale : 2005
Date(s) de rédaction : 2012
Cadre de l'étude : inventaire topographique
Degré d'étude : repéré

Désignation

Dénomination : maison forte
Appellation : Château de Beauvoir
Destinations successives : ferme
Parties constituantes non étudiées : croix de chemin

Compléments de localisation

Milieu d'implantation : isolé
Références cadastrales : 1809, C, 27 ; 1986. AO 291 à 295

Historique

« A l´est de Verrières, et près de la jonction de deux vallées, se voient deux restes assez considérables du château de Beauvoir, fief qui après avoir appartenu aux de Lavieu et aux de Rochefort de Beauvoir, fut uni finalement à la seigneurie d´Ecotay. On distingue encore parmi les constructions rurales, la partie supérieure d´une tour cylindrique voûtée au premier étage, des montants d´une cheminée du XVe siècle, et enfin quelques portions de murailles, percées de portes à linteau relevé en accolade aux armes de Beauvoir, et de fenêtres à croisillons » (Forez Pittoresque, 1889). Voici ce qu´il pouvait encore être visible sur le site de Beauvoir vers 1880, à savoir, vraisemblablement ce que la photo de 1904 illustre. Une modeste ferme avec un logis comprenant, sur le mur pignon, d´anciennes ouvertures (dont une baie à croisée aujourd´hui disparue) et déjà, une récente fenêtre qui aura remplacé une étroite baie ancienne à traverse. La toiture est à croupe, les communs ont moins d´ouvertures, et la construction située au second plan à droite est la tour en élévation, vue depuis la cour. Cette tour est vraisemblablement le dernier vestige des fortifications du 13e siècle (?) de cette maison forte dite château. En 1916, Salomon, dans son ouvrage sur les châteaux historiques du Forez nous précise que «...le château de Beauvoir, aujourd´hui [est une] simple ferme. Beauvoir n´a pas modifié sa physionomie au cours des siècles. A part quelques ouvertures percées ici et là, quelques dépendances ajoutées à une époque récente, la vieille demeure n´a pas changé et les Rochefort qui la construisirent pourraient encore la reconnaître. Ils y retrouveraient, intacte, l´élégante porte sculptée du XVe siècle, dont le linteau conserve leurs armes : d´argent à la bande de gueules chargée de trois coquilles d´or. Cette porte donne accès à la cuisine vaste qu´orne la cheminée hospitalière. Une tour à demi circulaire, d´une architecture bizarre, accompagne des constructions. C´est le seul signe extérieur qui indique, de loin la vieille demeure seigneuriale. » Le vicomte de Meaux en est ensuite le propriétaire, puis les époux Joseph Chantemerle et Marie Charland, propriétaires, transmettent la propriété à Félicité Chantemerle le 4 juin 1891 (A. Privées) mariée à J.-M. Clairet. Le 9 avril 1935, la veuve de J.-M. Clairet en fait donation a ses enfants qui en sont toujours propriétaires. Une croix de chemin (étudiée dans Mérimée), située à l´entrée du chemin conduisant au château porte les armoiries des Rochefort de Beauvoir. Une vigne et une loge, situées à Saillant sur la commune de Lézigneux, et une jasserie « avec bruyères et montagnes » au lieu-dit le Fond du Sac (commune de Lérigneux) sont attachés au domaine.

Période(s) principale(s) : 13e siècle (?), milieu 15e siècle, 19e siècle
Personne(s) liée(s) à l'histoire de l'oeuvre : Rochefort de Beauvoir, famille de (commanditaire)

Description

L´ancien château de Beauvoir, aujourd´hui simple ferme, est un édifice qui a subi de très nombreuses modifications. Peu de traces anciennes de l´édifice d´origine demeurent en place, quelques baies éparses tout au plus. Aujourd´hui la ferme comporte deux ensembles distincts : un premier, en U, situé à l´arrière du logis et qui comprend une suite de logements, un cuvage, une bergerie-porcherie avec hangar, et les restes d´une tour de fortification ; un second , au devant et à gauche du logis, qui abrite une grange-étable. Le logis a sa façade principale sur le mur pignon, accessible par une porte latérale ancienne à arc en accolade et armoiries. L´étage carré des chambres a deux baies du 20e siècle en brique, et la baie du comble à surcroît est percée suite à la suppression de la croupe de la toiture. Le rez-de-chaussée abrite la cuisine, au fond de laquelle une porte ouvre sur d´autres espaces accolés (non vus) ; l´ancienne cheminée aux piédroits en pierre est vendue au début du 20e siècle. Suivent, du sud au nord, un logement avec une porte ancienne en façade sur cour (remploi ?), un édifice avec cave au rez-de-chaussée et logement à l´étage dont l´entrée est sur la façade ouest, un bâtiment d´angle avec une cave au rez-de-chaussée. Un autre édifice perpendiculaire au précédent comprend un cuvage sous hangar et, dans son angle nord-est, une tour de fortification circulaire voûtée en cul-de-four au rez-de-chaussée. La dernière construction, à nouveau perpendiculaire, abrite une bergerie pour moutons et un hangar servant de remise à chars ; dans son prolongement, mais distinct la petite porcherie avec bûcher date du début du 20e siècle. La grange-étable est également très transformée. Plusieurs logements sont aménagés au-dessus de l´étable située à l´ouest et ouverte sur la cour par une porte double en arc plein-cintre appareillé. A l´intérieur de l´étable, deux piliers anciens en pierre, dont un est monolithe, soutiennent le plancher supérieur. armoiries (sur le linteau de la porte d'entrée du logis)

Eléments descriptifs

Matériau(x) du gros-oeuvre, mise en oeuvre et revêtement : granite ; moellon
Matériau(x) de couverture : tuile creuse
Étage(s) ou vaisseau(x) : rez-de-chaussée, 1 étage carré, comble à surcroît
Couvrements : cul-de-four
Type(s) de couverture : toit à longs pans

Typologies et état de conservation

État de conservation : vestiges, remanié

Décor

Techniques : sculpture
Représentations : armoiries
Précision sur les représentations :

Armoiries des Rochefort de Beauvoir (d´argent à la bande de gueules chargée de trois coquilles d´or)

Statut, intérêt et protection

Statut de la propriété : propriété privée

Références documentaires

Documents d'archive

- **A. Privées Touly (Lézigneux). Actes notariés, Donation - Partage CLAIRET. Mme Félicité Chantemerle**
  A. Privées Touly (Lézigneux). **Actes notariés, Donation - Partage CLAIRET**. Mme Félicité Chantemerle demeurant à Beauvoir, veuve de M. J.-M. Louis Clairet : donation a ses enfants [énumération de 10 noms] d'immeubles : un tènement de pâture, plus un autre, plus des jasseries avec bruyères et montagne appelé le Fond du Sac (Lérigneux), à Verrières : un bâtiment appelé "maison de Beauvoir" avec aisances et dépendances, une grange-étable appelée "grange de Beauvoir". La mère garde la jouissance d'une pièce située dans les bâtiments de Beauvoir à usage de chambre à coucher, à côté du fournil, au-dessus de la cave. Une porte sera percée pour accéder à la pièce. La jouissance de la cave qui se trouve au-dessus de la tour des dits bâtiments de Beauvoir. Origine de propriété : donation par les époux Joseph Chantemerle et Marie Charland, le 4 juin 1891.

Documents figurés

- **[Vue d'ensemble du logis] / 1 photogr. pos. : tirage argentique sur papier citrate (12,5 X 17,8).**
  [Vue d'ensemble du logis] / 1 photogr. pos. : tirage argentique sur papier citrate (12,5 X 17,8). Phot. Abbé Bégonnet, 1904 [(Bibl. Diana. Fonds Brassart, cote 5103).

Bibliographie

- **SALOMON, E. Les châteaux historiques... du Forez. 1916.**
  SALOMON, Emile. **Les châteaux historiques : manoirs, maisons fortes, gentilhommières, anciens fiefs du Forez et des enclaves du Lyonnais, du Beaujolais et du Macônnais qui ont formé le département de la Loire** ; ill. par le Vicomte Gaston de Jourda de Vaux et Henry Gonnard. Réimpression de l'édition de Hennebont de 1916, 1922, 1926. Marseille : Laffitte, 1979. 3 Vol. (446-464-361 p.) : ill.; 30 cm
  pp. 297, 298.

- **THIOLLIER, F. Le Forez pittoresque et monumental. 1889.**
  THIOLLIER, Félix. **Le Forez pittoresque et monumental, histoire et description du département de la Loire et de ses confins, ouvrage illustré de 980 gravures ou eaux-fortes, publié sous les auspices de la Diana...** Lyon : Imprimerie A. Waltener, 1889 (2 vol.)
  p. 38, 39, 40

Illustrations

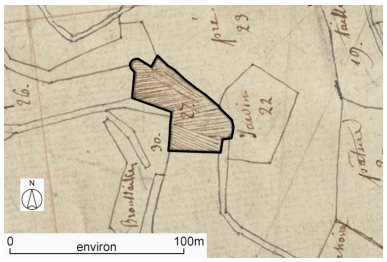

Plan de situation, d'après le cadastre de 1809, section C, échelle originale 1:2500.
Dess. Thierry Monnet
IVR82_20124200772NUD

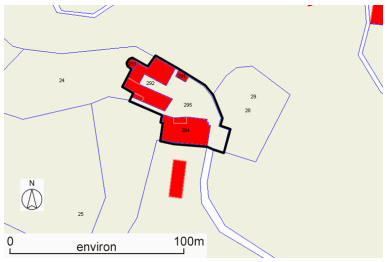

Plan de situation, sur fond de plan cadastral, section AO, échelle originale 1:1250. Source : Direction générale des Finances Publiques - Cadastre ; mise à jour : 1986
Dess. Thierry Monnet
IVR82_20124200773NUD

[Vue de la façade du logis], phot. abbé Bégonnet, 1904. Photographie 1904, 12,5 X 17,8 B Diana Montbrison. Fonds Brassart, cote 5103
Phot. Eric (reproduction) Dessert, Autr. abbé Bégonnet
IVR82_20084200253NUCA

Vue aérienne du site du Chevallard (Mappy / Inter Atlas).
Phot. Thierry Monnet
IVR82_20124200759NUCA

Vue générale.
Phot. Thierry Monnet
IVR82_20124200760NUCA

Logis du château, porte d'entrée.
Phot. Thierry Monnet
IVR82_20124200761NUCA

Logis du château, porte d'entrée, détail des armoiries des Rochefort de Beauvoir.
Phot. Thierry Monnet
IVR82_20124200762NUCA

Bâtiment situé à l'arrière du logis, détail d'une porte ancienne en remploi sur cour.
Phot. Thierry Monnet
IVR82_20124200763NUCA

Bâtiment d'angle avec une ancienne porte réemployée (?) sur cour.
Phot. Thierry Monnet
IVR82_20124200764NUCA

Tour de fortification du château, entrée du rez-de-chaussée.
Phot. Thierry Monnet
IVR82_20124200765NUCA

Tour de fortification du château, détail de la voûte en cul-de-four du rez-de-chaussée.
Phot. Thierry Monnet
IVR82_20124200766NUCA

Tour de fortification du château, détail de l'intérieur du rez-de-chaussée.
Phot. Thierry Monnet
IVR82_20124200767NUCA

Vue d'ensemble de la grange-étable du château.
Phot. Thierry Monnet
IVR82_20124200768NUCA

Grange-étable de la ferme du château, détail d'un pilier appareillé de l'étable.

Grange-étable de la ferme du château, détail du pilier monolithe de l'étable.

Phot. Thierry Monnet
IVR82_20124200769NUCA

Phot. Thierry Monnet
IVR82_20124200770NUCA

Grange-étable de la ferme du château, détail de la porte double de la grange.
Phot. Thierry Monnet
IVR82_20124200771NUCA

Dossiers liés

Dossiers de synthèse :
Présentation de la commune de Verrières-en-Forez (IA42001491) Verrières-en-Forez
Oeuvre(s) contenue(s) :
Oeuvre(s) en rapport :
Croix de chemin dite croix de Beauvoir (IA42002546) Rhône-Alpes, Loire, Verrières-en-Forez, Beauvoir

Auteur(s) du dossier : Thierry Monnet
Copyright(s) : © Région Rhône-Alpes, Inventaire général du patrimoine culturel ; © Conseil général de la Loire

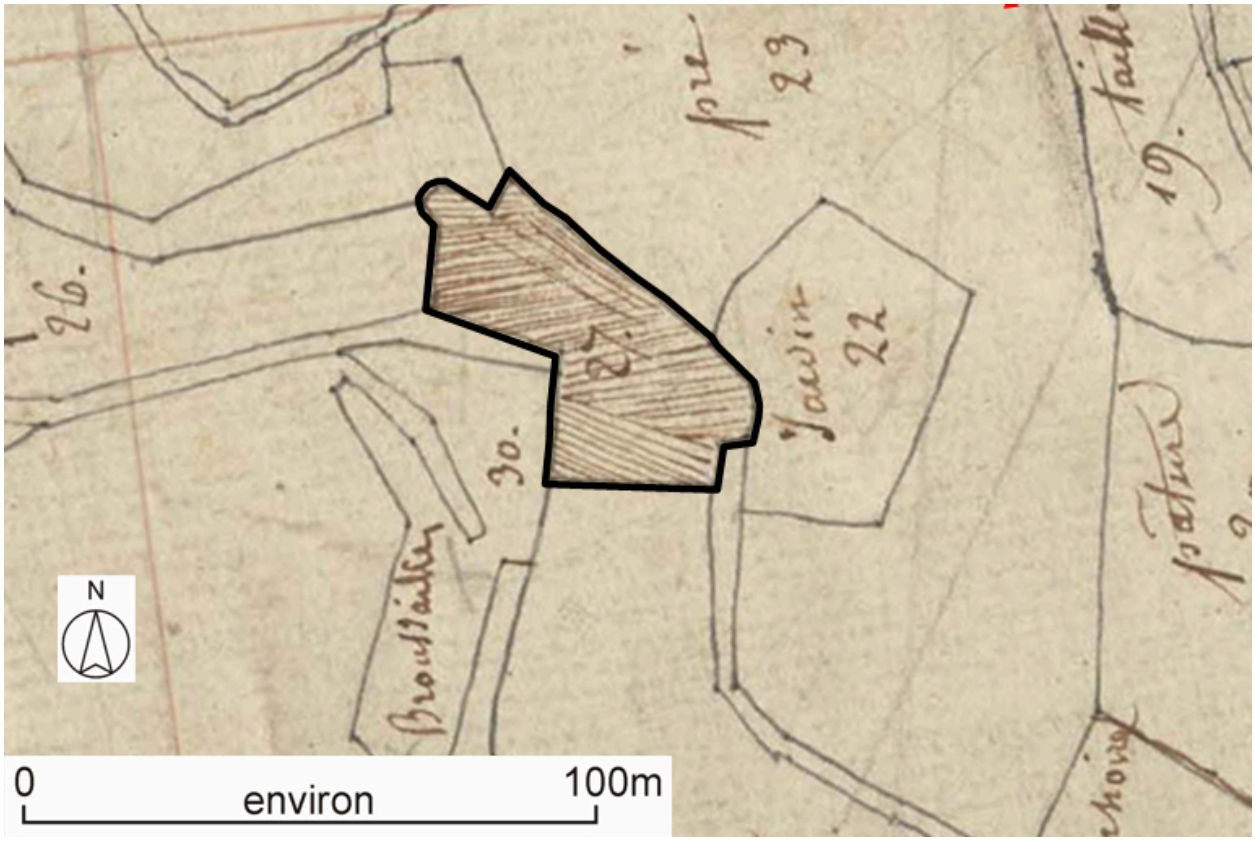

Plan de situation, d'après le cadastre de 1809, section C, échelle originale 1:2500.

IVR82_20124200772NUD
Auteur de l'illustration : Thierry Monnet
Technique de relevé : reprise de fond ;
© Région Rhône-Alpes, Inventaire général du patrimoine culturel ; © Archives départementales de la Loire
reproduction soumise à autorisation du titulaire des droits d'exploitation

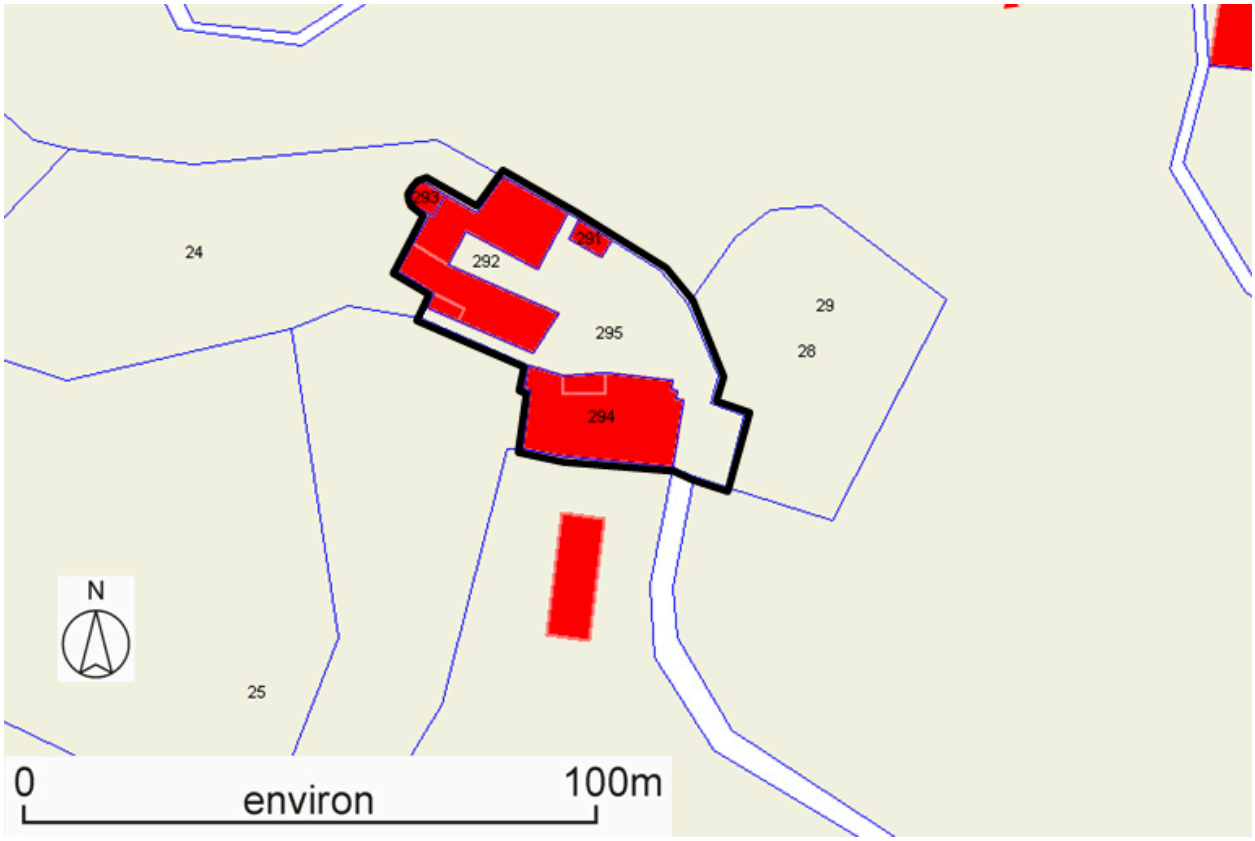

Plan de situation, sur fond de plan cadastral, section AO, échelle originale 1:1250. Source : Direction générale des Finances Publiques - Cadastre ; mise à jour : 1986

IVR82_20124200773NUD
Auteur de l'illustration : Thierry Monnet
Technique de relevé : reprise de fond ;
© Région Rhône-Alpes, Inventaire général du patrimoine culturel ; © Archives départementales de la Loire
reproduction soumise à autorisation du titulaire des droits d'exploitation

[Vue de la façade du logis], phot. abbé Bégonnet, 1904. Photographie 1904, 12,5 X 17,8 B Diana Montbrison. Fonds Brassart, cote 5103

Référence du document reproduit :

- **[Vue d'ensemble du logis] / 1 photogr. pos. : tirage argentique sur papier citrate (12,5 X 17,8).**
  [Vue d'ensemble du logis] / 1 photogr. pos. : tirage argentique sur papier citrate (12,5 X 17,8). Phot. Abbé Bégonnet, 1904 [(Bibl. Diana. Fonds Brassart, cote 5103).

IVR82_20084200253NUCA
Auteur de l'illustration : Eric (reproduction) Dessert
Auteur du document reproduit : abbé Bégonnet
© Région Rhône-Alpes, Inventaire général du patrimoine culturel ; © Bibliothèque de la Diana, Montbrison
reproduction soumise à autorisation du titulaire des droits d'exploitation

Vue aérienne du site du Chevallard (Mappy / Inter Atlas).

IVR82_20124200759NUCA
Auteur de l'illustration : Thierry Monnet
© Région Rhône-Alpes, Inventaire général du patrimoine culturel ; © Mappy ; © InterAtlas
reproduction soumise à autorisation du titulaire des droits d'exploitation

Vue générale.

IVR82_20124200760NUCA
Auteur de l'illustration : Thierry Monnet
© Région Rhône-Alpes, Inventaire général du patrimoine culturel
reproduction soumise à autorisation du titulaire des droits d'exploitation

Logis du château, porte d'entrée.

IVR82_20124200761NUCA
Auteur de l'illustration : Thierry Monnet
© Région Rhône-Alpes, Inventaire général du patrimoine culturel
reproduction soumise à autorisation du titulaire des droits d'exploitation

Logis du château, porte d'entrée, détail des armoiries des Rochefort de Beauvoir.

IVR82_20124200762NUCA
Auteur de l'illustration : Thierry Monnet
© Région Rhône-Alpes, Inventaire général du patrimoine culturel
reproduction soumise à autorisation du titulaire des droits d'exploitation

Bâtiment situé à l'arrière du logis, détail d'une porte ancienne en remploi sur cour.

IVR82_20124200763NUCA
Auteur de l'illustration : Thierry Monnet
© Région Rhône-Alpes, Inventaire général du patrimoine culturel
reproduction soumise à autorisation du titulaire des droits d'exploitation

Bâtiment d'angle avec une ancienne porte réemployée (?) sur cour.

IVR82_20124200764NUCA
Auteur de l'illustration : Thierry Monnet
© Région Rhône-Alpes, Inventaire général du patrimoine culturel
reproduction soumise à autorisation du titulaire des droits d'exploitation

Tour de fortification du château, entrée du rez-de-chaussée.

IVR82_20124200765NUCA
Auteur de l'illustration : Thierry Monnet
© Région Rhône-Alpes, Inventaire général du patrimoine culturel
reproduction soumise à autorisation du titulaire des droits d'exploitation

Tour de fortification du château, détail de la voûte en cul-de-four du rez-de-chaussée.

IVR82_20124200766NUCA
Auteur de l'illustration : Thierry Monnet
© Région Rhône-Alpes, Inventaire général du patrimoine culturel
reproduction soumise à autorisation du titulaire des droits d'exploitation

Tour de fortification du château, détail de l'intérieur du rez-de-chaussée.

IVR82_20124200767NUCA
Auteur de l'illustration : Thierry Monnet
© Région Rhône-Alpes, Inventaire général du patrimoine culturel
reproduction soumise à autorisation du titulaire des droits d'exploitation

Vue d'ensemble de la grange-étable du château.

IVR82_20124200768NUCA
Auteur de l'illustration : Thierry Monnet
© Région Rhône-Alpes, Inventaire général du patrimoine culturel
reproduction soumise à autorisation du titulaire des droits d'exploitation

Grange-étable de la ferme du château, détail d'un pilier appareillé de l'étable.

IVR82_20124200769NUCA
Auteur de l'illustration : Thierry Monnet
© Région Rhône-Alpes, Inventaire général du patrimoine culturel
reproduction soumise à autorisation du titulaire des droits d'exploitation

Grange-étable de la ferme du château, détail du pilier monolithe de l'étable.

IVR82_20124200770NUCA
Auteur de l'illustration : Thierry Monnet
© Région Rhône-Alpes, Inventaire général du patrimoine culturel
reproduction soumise à autorisation du titulaire des droits d'exploitation

Grange-étable de la ferme du château, détail de la porte double de la grange.

IVR82_20124200771NUCA
Auteur de l'illustration : Thierry Monnet
© Région Rhône-Alpes, Inventaire général du patrimoine culturel
reproduction soumise à autorisation du titulaire des droits d'exploitation