Rhône-Alpes, Isère
Sablons
38 Sablons, les Gaillards
R.D. 1082, route des Alpes

Pont routier de Sablons

Références du dossier

Numéro de dossier : IA38000885
Date de l'enquête initiale : 2010
Date(s) de rédaction : 2011
Cadre de l'étude : enquête thématique régionale Points de franchissement du Rhône
Degré d'étude : repéré

Désignation

Dénomination : pont
Précision sur la dénomination : pont routier
Appellation : pont de Sablons

Compléments de localisation

Milieu d'implantation : isolé
Réseau hydrographique : Rhône; canal de dérivation du Péage-de-Roussillon
Références cadastrales :

Historique

Le pont portant la R.D. 1082 (ex R.N. 82 ; ancienne R.N. 519), franchissant le canal de dérivation du Péage-du-Roussillon, a été édifié par la Compagnie Nationale du Rhône dans le cadre de l'aménagement de la chute mise en service en 1977. Les travaux, entrepris en juin 1974 par la Société des Grands Travaux de l´Est, sont achevés en décembre 1976. Le tablier a été construit par encorbellement.

Période(s) principale(s) : 3e quart 20e siècle
Dates : 1974 (daté par travaux historiques)
Auteur(s) de l'oeuvre : Compagnie Nationale du Rhône (maître d'oeuvre, attribution par travaux historiques), Société des Grands Travaux de l´Est (entrepreneur, attribution par travaux historiques)

Description

Le pont, implanté sur la commune de Sablons, dont il porte le nom, franchit le canal d'amenée en amont de l'usine hydroélectrique de Sablons (formant bras gauche du Rhône). Il s'agit d'un ouvrage de 213,40 m de long (ouverture totale de 181,40 m), comprenant deux travées (83 m et 98 m). Le tablier est constitué d'une poutre-caisson (caisson double) en béton précontraint reposant sur une pile en béton armé et deux culées. Large de 11,90 m, il porte une chaussée à deux voies de circulation en double sens de 8,90 m, encadrée de deux trottoirs de 1,60 m et 1,45 m bordés de garde-corps en acier.

Eléments descriptifs

Matériau(x) du gros-oeuvre, mise en oeuvre et revêtement : béton précontraint ; béton armé

Typologies et état de conservation

Typologies : pont à poutre cintrée à travées continues

Statut, intérêt et protection

Repérage carto. Propriété Isère.

Statut de la propriété : propriété du département

Références documentaires

Bibliographie

- **L'Aménagement de la chute du Péage-de-Roussillon : ponts du CD n° 4 et de la RN 519. Bulletin** **L'Aménagement de la chute du Péage-de-Roussillon : ponts du CD n° 4 et de la RN 519**. *Bulletin annuel Association française des ponts et charpentes*, 1975, p. 113-120

- **Aménagement de la chute du Péage-de-Roussillon. Lyon : Compagnie Nationale du Rhône, 1976** **Aménagement de la chute du Péage-de-Roussillon**. Lyon : Compagnie Nationale du Rhône, 1976 p. 2-3

- **Chantiers reportages. La Compagnie Nationale de Rhône. L´aménagement de la chute du Péage de** **Chantiers reportages. La Compagnie Nationale de Rhône. L´aménagement de la chute du Péage de Roussillon**. *Expomat-Actualités*, 1976 n° 60 (décembre), p. 28

- **Compagnie Nationale du Rhône. Direction du Patrimoine Fluvial et Industriel. Pôle Fluvial. Base** Compagnie Nationale du Rhône. Direction du Patrimoine Fluvial et Industriel. Pôle Fluvial. **Base documentaire OASIS**. Répertoire des ouvrages sur le Rhône n° 0287

Illustrations

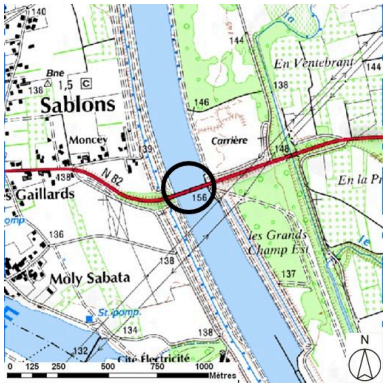

Plan de situation (sur fond de SCAN25(R) (C) IGN-2008 (C) Région Rhône-Alpes Licence n°2008-CISE27-1010) Dess. S. Delétoille IVR82_20103800139NUD

Vue panoramique, face amont (depuis la rive droite) Phot. B. Decrock IVR82_20093800051NUCAQ



Vue générale, face aval (depuis l'usine de Sablons) Phot. I. Havard IVR82_20103800073NUCA

Vue partielle, face aval
(depuis la rive gauche)
Phot. I. Havard
IVR82_20103800068NUCA

Vue d'une pile
Phot. I. Havard
IVR82_20103800070NUCA

Vue partielle, face aval
(depuis la rive droite)
Phot. I. Havard
IVR82_20103800072NUCA

Chaussée (depuis la rive gauche)
Phot. I. Havard
IVR82_20103800071NUCA

Travée de rive droite, face
aval (depuis la rive gauche)
Phot. I. Havard
IVR82_20103800069NUCA

Dossiers liés

Dossiers de synthèse :
Ponts du Rhône : ponts, ponceaux, passerelles, viaducs (IA00000332)
Oeuvre(s) contenue(s) :
Oeuvre(s) en rapport :
Présentation de l'étude des points de franchissement du Rhône en région Rhône-Alpes (IA00000331) Rhône-Alpes, Rhône-Alpes

Auteur(s) du dossier : Isabelle Havard, Bruno Decrock
Copyright(s) : © Région Rhône-Alpes, Inventaire général du patrimoine culturel

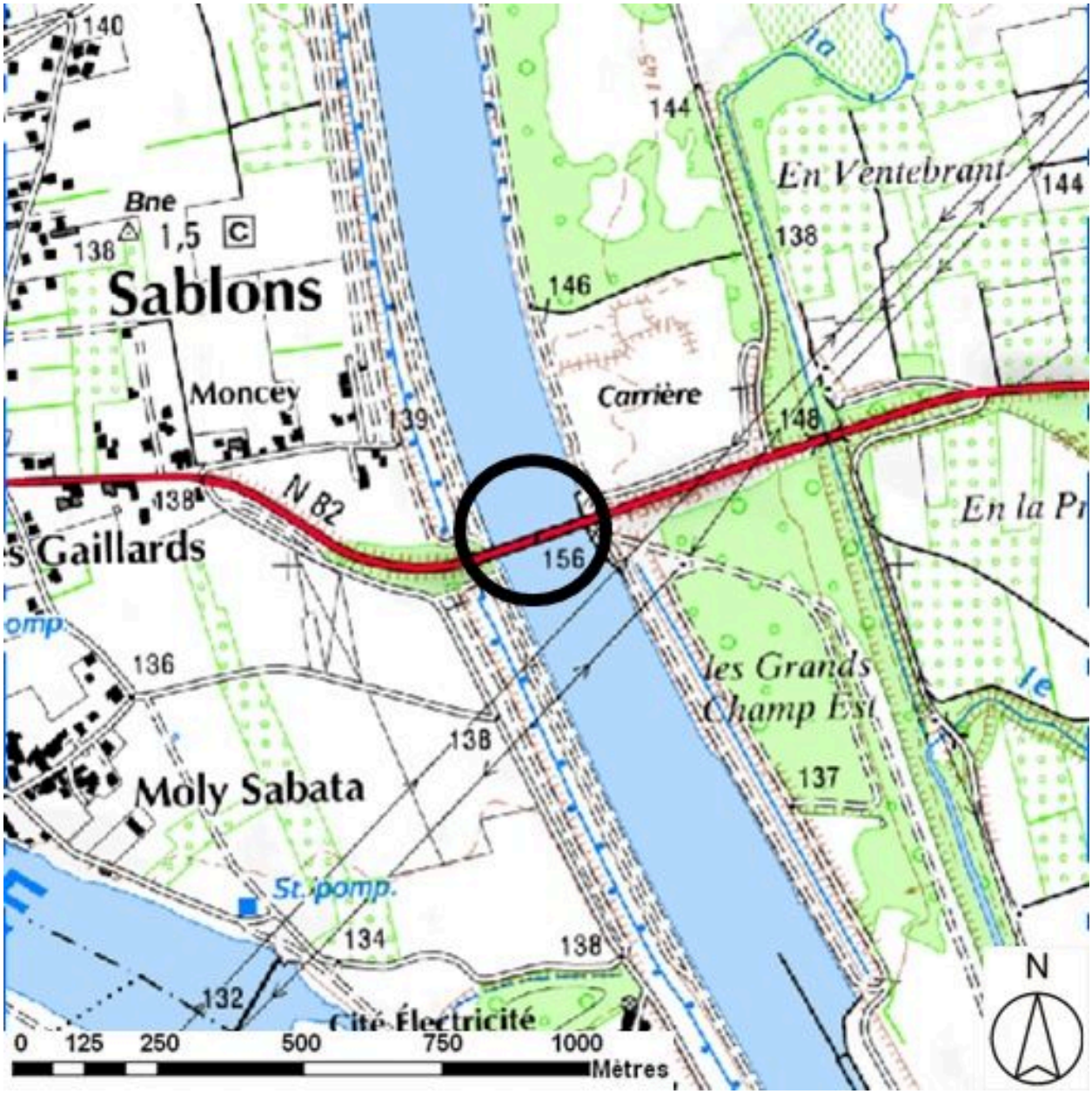

Plan de situation (sur fond de SCAN25(R) (C) IGN-2008 (C) Région Rhône-Alpes Licence n°2008-CISE27-1010)

IVR82_20103800139NUD
Auteur de l'illustration : S. Delétoille
Technique de relevé : reprise de fond ; Échelle : 1:25000
© Région Rhône-Alpes, Inventaire général du patrimoine culturel ; © IGN
reproduction interdite

Vue panoramique, face amont (depuis la rive droite)

IVR82_20093800051NUCAQ
Auteur de l'illustration : B. Decrock
© Région Rhône-Alpes, Inventaire général du patrimoine culturel
reproduction soumise à autorisation du titulaire des droits d'exploitation

Vue générale, face aval (depuis l'usine de Sablons)

IVR82_20103800073NUCA
Auteur de l'illustration : I. Havard
© Région Rhône-Alpes, Inventaire général du patrimoine culturel
reproduction soumise à autorisation du titulaire des droits d'exploitation

Vue partielle, face aval (depuis la rive gauche)

IVR82_20103800068NUCA
Auteur de l'illustration : I. Havard
© Région Rhône-Alpes, Inventaire général du patrimoine culturel
reproduction soumise à autorisation du titulaire des droits d'exploitation

Vue partielle, face aval (depuis la rive droite)

IVR82_20103800072NUCA
Auteur de l'illustration : I. Havard
© Région Rhône-Alpes, Inventaire général du patrimoine culturel
reproduction soumise à autorisation du titulaire des droits d'exploitation

Travée de rive droite, face aval (depuis la rive gauche)

IVR82_20103800069NUCA
Auteur de l'illustration : I. Havard
© Région Rhône-Alpes, Inventaire général du patrimoine culturel
reproduction soumise à autorisation du titulaire des droits d'exploitation

Vue d'une pile

IVR82_20103800070NUCA
Auteur de l'illustration : I. Havard
© Région Rhône-Alpes, Inventaire général du patrimoine culturel
reproduction soumise à autorisation du titulaire des droits d'exploitation

Chaussée (depuis la rive gauche)

IVR82_20103800071NUCA
Auteur de l'illustration : I. Havard
© Région Rhône-Alpes, Inventaire général du patrimoine culturel
reproduction soumise à autorisation du titulaire des droits d'exploitation