Rhône-Alpes, Ain
Savigneux
rue de l'Église

Église paroissiale Saint-Laurent

Références du dossier

Numéro de dossier : IA01000625
Date de l'enquête initiale : 2019
Date(s) de rédaction : 2019
Cadre de l'étude : inventaire topographique Pays d'art et d'histoire de Trévoux Dombes Saône Vallée
Degré d'étude : monographié

Désignation

Dénomination : église paroissiale
Vocable : Saint-Laurent

Compléments de localisation

Milieu d'implantation : en village
Références cadastrales : 2017, AB, 82 ; 1935, A4, 535 ; 1832, A, 327

Historique

C'est en 934 qu'Hugues et Lothaire donnèrent le village de Savigneux et ses dépendances à l'abbaye de Cluny qui y fonda le prieuré de Montberthoud. La propriété des moines de Cluny sur l'église est confirmée par divers papes du 10e au 11e siècle. La partie la plus ancienne de la charpente est datée par dendrochronologie de 1173. L'église romane a été peu transformée par la suite. Au 15e siècle, on voûta la travée de chœur en renforçant les murs latéraux sans doute pour soutenir un clocher. Le porche est édifié après 1488 (limite 15e siècle 16e siècle). Le clocher, détruit pendant la Révolution, est reconstruit de 1833 à 1837 sur le flanc sud de la travée de chœur, suivant les plans de Vignon, architecte à Trévoux. C'est sans doute à la même époque que l'on épaula le mur de l'abside par des contreforts massifs, que l'on construisit l'escalier d'accès à la tribune à l'extérieur du mur sud et que les fenêtres cintrées furent refaites. Dès 1904, A. Perrayon, architecte à Villefranche, dresse un état des lieux de l'édifice, mentionnant la faiblesse de ses murs et en propose une restauration. Dans les années 1990, l'église et les autres édifices religieux de la commune ont été étudiés par Laurence Hamonière, historienne de l'architecture. L'église a été entièrement restaurée en 1995-1996 par Christophe Guyonnet, architecte, après l'étude préalable de Bernard Voinchet, ACMH, survenue en 1990. Les volumes de l'abside, la façade en pierre et galets apparents, les peintures murales intérieures, le porche ont été remis en valeur à cette occasion. Des vestiges de peintures monumentales ont été découvertes à cette occasion, restaurées par Luigi Vettori (1996).

Période(s) principale(s) : 3e quart 12e siècle ()
Période(s) secondaire(s) : 15e siècle, 1er quart 16e siècle (), 2e quart 19e siècle ()
Dates : 1173 (daté par dendrochronologie)
Auteur(s) de l'oeuvre : Vignon (architecte, attribution par travaux historiques), Christophe Guyonnet (architecte, attribution par source), François Voinchet (architecte des Monuments historiques, attribution par source)

Description

L'église est construite suivant un plan allongé, sans transept ni bas-côtés. La nef à charpente apparente ouvre sur un avant-chœur voûté d'ogives qui mène au chœur voûté en cul-de-four. Le chevet présente une abside semi-circulaire. Au sud, à hauteur de l'avant-chœur, s'élève le clocher terminé par une haute flèche couverte en tuiles plates vernissées. La façade occidentale est précédée d'un proche ouvert, dit localement "galonnière", dont les quatre piliers possèdent des chapiteaux en bois taillé et sculpté de motifs anthropomorphes. La nef est couverte d'un toit à longs pans revêtu de tuiles creuses,

l'abside d'une croupe en lauses. Les matériaux de l'édifice sont divers : les murs sont principalement élevés en galets, moellons irréguliers et briques, tandis que le clocher est en pierre de taille de petit appareil.

Eléments descriptifs

Matériau(x) du gros-oeuvre, mise en oeuvre et revêtement : calcaire, moellon ; galet ; terre, brique et pierre
Matériau(x) de couverture : tuile creuse, calcaire en couverture, tuile plate plombifère
Plan : plan allongé
Étage(s) ou vaisseau(x) : 1 vaisseau
Couvrements : lambris de couvrement ; voûte d'ogives ; cul-de-four
Type(s) de couverture : toit à longs pans, pignon découvert ; flèche carrée
Escaliers : escalier de distribution extérieur : escalier droit, en maçonnerie

Typologies et état de conservation

État de conservation : restauré

Décor

Techniques : céramique, sculpture, peinture
Représentations : monogramme ; ornement géométrique ; ornement végétal ; ornement figuré ; ornement animal ; saint Laurent
Précision sur les représentations :

Les tuiles vernissées du clocher dessinent des symboles christiques : face sud : étoile, chrisme, calice ; face ouest : étoile, IHS, croix ; face nord : étoile, calice, croix ; face est : ostensoir, cœur.
Le décor porté se cantonne sur les chapiteaux nord et sud recevant l'arc triomphal de l'avant-chœur et les chapiteaux des arcades de l'abside. Leur décor est à forme géométrique, végétal, animal ou figuré. Trois lavabos en niche sont aménagés dans le mur sud de l'abside (avec armoire murale servant de sacristie), à la chapelle sud et dans le mur sud de la nef.
Des peintures monumentales ornaient l'abside et les murs de la nef ; des vestiges subsistent dans l'abside (ornement végétal principalement) et sur le mur sud sous la tribune, figurant saint Laurent.

Statut, intérêt et protection

Statut de la propriété : propriété de la commune

Références documentaires

Documents d'archive

- **AD Ain. 2 O 3 Savigneux. Affaires communales. Bâtiments et édifices. Église, sacristie et cimetière (1807-1855)**
  2 O 3 Savigneux. **Affaires communales. Bâtiments et édifices.** Église, sacristie et cimetière, réparations (1807). Presbytère, acquisition (1817-1830), réparations (1817, 1836-1849), construction (1849-1858). Reconstruction du clocher et réparations de l'église (1833-1841). Maison d'école, acquisition (1844-1855), cession de la mitoyenneté d'un mur (1846-1847).
  AD Ain : 2 O 3

- **AD Ain. 8 V. Inventaire des biens de la fabrique paroissiale de Savigneux. (1906-1941)**
  AD Ain. 8 V. Inventaire des biens de la fabrique paroissiale de Savigneux. (1906-1941).
  AD Ain : 8 V

- **AC Savigneux. 5 W 23. Église. (1982-2000).**
  AC Savigneux. 5 W 23. **Église.** Réfection, entretien, datation dendrochronologique, étude historique, objets mobiliers (1982-2000).
  AC Savigneux : 5 W 23

- **AC Savigneux. 5 W 24. Travaux sur les bâtiments : église, restauration (1994-1996)**
  AC Savigneux. 5 W 24-26. **Travaux sur les bâtiments : église.** Restauration (1994-1996)
  AC Savigneux : 5 W 24-26

- **A CAOA Ain. Dossiers des objets mobiliers.**
  A CAOA Ain. **Dossiers des objets mobiliers. Base de données patrimoniale départementale.**
  CAOA Ain

Documents figurés

- **Plan et coupes de l'église de Savigneux (1904)**
  Plan de l'église de Savigneux et coupes / A. Perrayon, architecte. 17 septembre 1904. 1 croquis sur calque, encre (AC Savigneux. M 3).
  AC Savigneux : M 3

- **Plan : état actuel [1990].**
  Plan : état actuel [1990] / François Voinchet, ACMH. 1990. 1:100. 1 plan papier (DRAC ARA. CRMH. Dossier restauration de l'église).
  DRAC Rhône-Alpes : Dossier restauration de l'église

- **Coupe AA. État actuel [1990]**
  Coupe AA. État actuel [1990] / François Voinchet, ACMH. 1990. 1:100. 1 plan papier (DRAC ARA. CRMH. Dossier restauration de l'église).
  DRAC Rhône-Alpes : Dossier restauration de l'église

- **Coupe BB. État actuel [1990]**
  Coupe BB. État actuel [1990] / François Voinchet, ACMH. 1990. 1:100. 1 plan papier (DRAC ARA. CRMH. Dossier restauration de l'église).
  DRAC Rhône-Alpes : Dossier restauration de l'église

- **Coupe CC. État actuel [1990]**
  Coupe CC. État actuel [1990] / François Voinchet, ACMH. 1990. 1:100. 1 plan papier (DRAC ARA. CRMH. Dossier restauration de l'église).
  DRAC Rhône-Alpes : Dossier restauration de l'église

- **[Église : portail, vers 1970]**
  [Église : portail, vers 1970] / [s.n.] vers 1970. 1 photogr. n. et b. (Archives départementales de l'Ain. 33 Fi 18).
  AD Ain : 33 Fi 18

Bibliographie

- **Étude préalable à la restauration de l'église de Savigneux. 1990.**
  VOINCHET, François (ACMH). **Étude préalable à la restauration de l'église de Savigneux**. Moulins, mai 1990.

- **Hamonière, L. L'église Saint-Laurent de Savigneux (Ain). 1996**
  HAMONIÈRE, Laurence. **L'église Saint-Laurent de Savigneux (Ain).** Monographie, juillet 1996.
  Étude archéologique et architecturale, non publiée.

- **Richesses touristiques et archéologiques du canton de Saint-Trivier-sur-Moignans. 2000.**
  BERTHET, Jacques, RENOUX, Carine. **Richesses touristiques et archéologiques du canton de Saint-Trivier-sur-Moignans.** Bourg-en-Bresse, 2000.
  p. 239-244

Illustrations

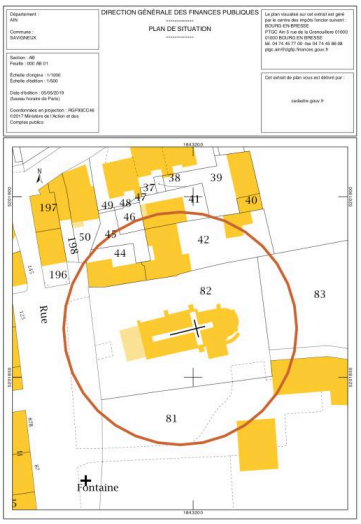

Plan de situation, d'après cadastre.gouv.fr, section AB, parcelle 82, 2017.
IVR84_20190100281NUDA



Plan de l'église, état en 1904 (AC Savigneux. M 3). Autr. Perrayon, Repro. Elisabeth Dandel
IVR84_20190100282NUCAB

Le portail, état vers 1970 (AD de l'Ain. 33 Fi 18). Repro. Elisabeth Dandel
IVR84_20190100287NUCB

Vue de situation depuis le sud-est, avec l'étang en arrière-plan
Phot. Michel Pérès
IVR84_20200100656NUCA

Vue de situation depuis l'ouest
Phot. Michel Pérès
IVR84_20200100674NUCA

Élévation sud et clocher.
Phot. Kevin Dandel
IVR84_20190100288NUCA

Élévation nord et porche.
Phot. Kevin Dandel
IVR84_20190100289NUCA

Élévation nord, espace de l'avant-chœur.
Phot. Kevin Dandel
IVR84_20190100290NUCA

Chevet : abside, escalier menant au clocher.
Phot. Kevin Dandel
IVR84_20190100291NUCA



Portail.
Phot. Kevin Dandel
IVR84_20190100292NUCA

La nef vue vers le
chœur, depuis la tribune.
Phot. Elisabeth Dandel
IVR84_20190100800NUCA

La nef vue depuis le chœur.
Phot. Elisabeth Dandel
IVR84_20190100801NUCA



L'abside.
Phot. Elisabeth Dandel
IVR84_20190100802NUCA

Décor porté : chapiteau
nord de l'arc triomphal.
Phot. Elisabeth Dandel
IVR84_20190100803NUCA

Décor porté : chapiteau
sud de l'arc triomphal.
Phot. Elisabeth Dandel
IVR84_20190100804NUCA

Croisée de chœur : voûte d'ogive avec clé armoriée.
Phot. Elisabeth Dandel
IVR84_20190100805NUCA

Lavabo en niche n° 1 et armoire eucharistique murale de l'abside.
Phot. Elisabeth Dandel
IVR84_20190100806NUCA

Lavabo en niche n° 2 et tronc à quêter, chapelle sud.
Phot. Elisabeth Dandel
IVR84_20190100807NUCA

Lavabo en niche n
° 3, mur sud de la nef.
Phot. Elisabeth Dandel
IVR84_20190100808NUCA



Peinture monumentale, vestige : Saint Laurent.
Phot. Elisabeth Dandel
IVR84_20190100809NUCA

Peinture monumentale, vestiges dans l'abside.
Phot. Elisabeth Dandel
IVR84_20190100810NUCA

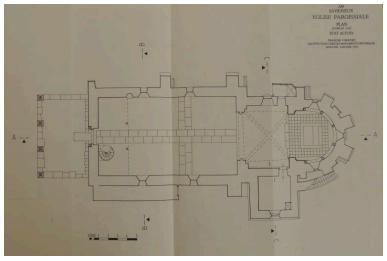

Plan de l'église, état en 1990 (In François VOINCHET, Etude préalable. 1990)
Phot. Elisabeth Dandel, Autr. François Voinchet
IVR84_20190100283NUCAB

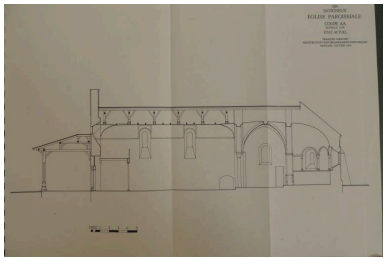

Coupe AA (longitudinale), 1990 (In François VOINCHET, Etude préalable. 1990)
Autr. François Voinchet, Repro. Elisabeth Dandel
IVR84_20190100284NUCAB

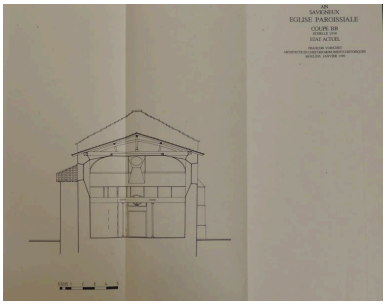

Coupe BB transversale, 1990 (In François VOINCHET, Etude préalable. 1990)
Autr. François Voinchet, Repro. Elisabeth Dandel

IVR84_20190100285NUCAB



Coupe CC, 1990 (In François VOINCHET, Etude préalable. 1990)
Autr. François Voinchet,
Repro. Elisabeth Dandel
IVR84_20190100286NUCAB

Dossiers liés

Oeuvre(s) partie(s) constituante(s) étudiée(s) : Porche, dit galonnière (IA01000626) Rhône-Alpes, Ain, Savigneux, rue de l'Église

Dossiers de synthèse :

Présentation de la commune de Savigneux (IA01000623) Rhône-Alpes, Ain, Savigneux

Oeuvre(s) contenue(s) :

Présentation des objets mobiliers de l'église Saint-Laurent (IM01001094) Rhône-Alpes, Ain, Savigneux, rue de l' église
Ancien maître-autel (IM01001096) Rhône-Alpes, Ain, Savigneux, rue de l' église
Ensemble des deux autels secondaires de la Vierge et de saint Laurent (IM01001095) Rhône-Alpes, Ain, Savigneux, rue de l' église
Ensemble des verrières (IM01001097) Rhône-Alpes, Ain, Savigneux, rue de l' église

Oeuvre(s) en rapport :

Village de Savigneux (IA01000624) Rhône-Alpes, Ain, Savigneux
Monument sépulcral de la famille de Bonrepos (IA01000628) Rhône-Alpes, Ain, Savigneux, allée du Petit-Bourg

Auteur(s) du dossier : Elisabeth Dandel
Copyright(s) : © Région Auvergne-Rhône-Alpes, Inventaire général du patrimoine culturel ; © Communauté de communes Dombes Saône Vallée

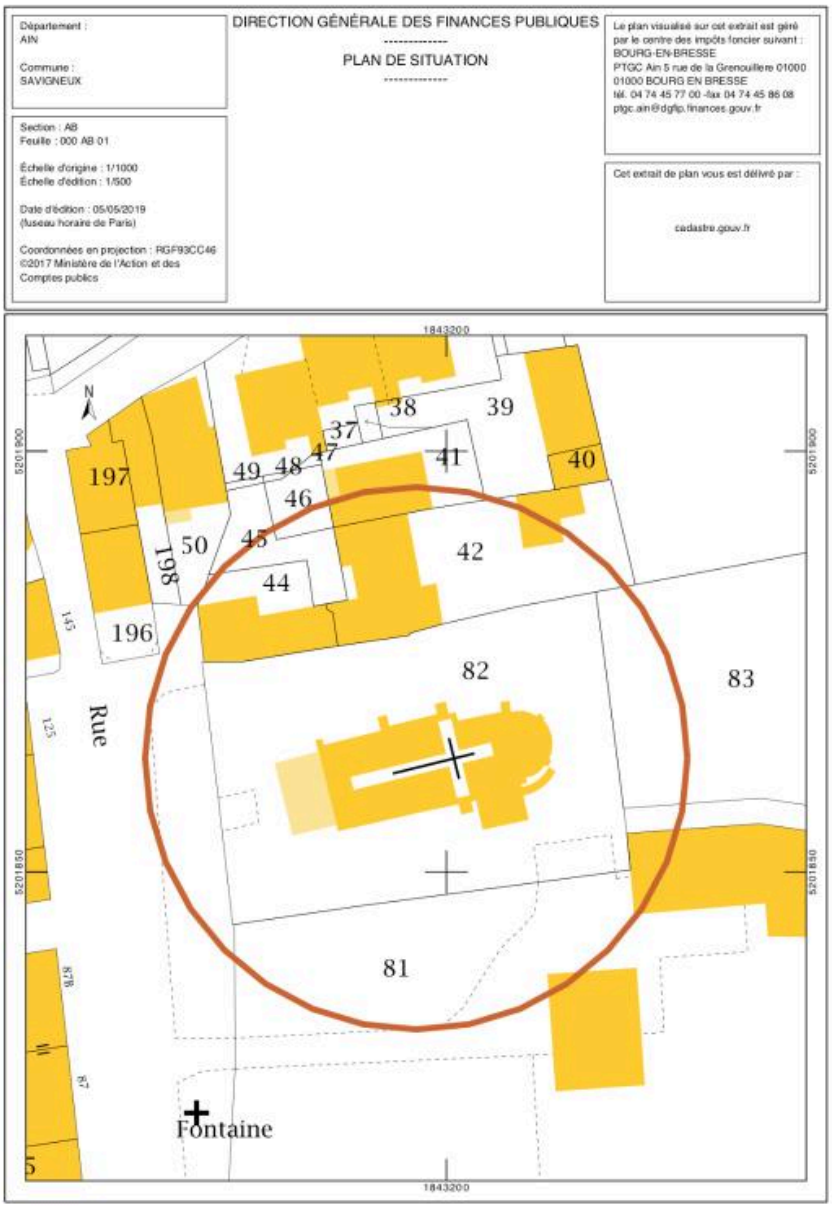

Plan de situation, d'après cadastre.gouv.fr, section AB, parcelle 82, 2017.

IVR84_20190100281NUDA
Date de prise de vue : 2019
© Ministère des finances et des comptes publics, www.cadastre.gouv.fr
reproduction soumise à autorisation du titulaire des droits d'exploitation



Plan de l'église, état en 1904 (AC Savigneux. M 3).

Référence du document reproduit :

- **Plan et coupes de l'église de Savigneux (1904)**
  Plan de l'église de Savigneux et coupes / A. Perrayon, architecte. 17 septembre 1904. 1 croquis sur calque, encre (AC Savigneux. M 3).
  AC Savigneux : M 3

IVR84_20190100282NUCAB
Auteur de l'illustration (reproduction) : Elisabeth Dandel
Auteur du document reproduit : Perrayon
Date de prise de vue : 2019
© Communauté de communes Dombes Saône Vallée
reproduction soumise à autorisation du titulaire des droits d'exploitation

Le portail, état vers 1970 (AD de l'Ain. 33 Fi 18).

Référence du document reproduit :

- **[Église : portail, vers 1970]**
  [Église : portail, vers 1970] / [s.n.] vers 1970. 1 photogr. n. et b. (Archives départementales de l'Ain. 33 Fi 18).
  AD Ain : 33 Fi 18

IVR84_20190100287NUCB
Auteur de l'illustration (reproduction) : Elisabeth Dandel
Date de prise de vue : 2019
© Archives départementales de l'Ain
reproduction soumise à autorisation du titulaire des droits d'exploitation

Vue de situation depuis le sud-est, avec l'étang en arrière-plan

IVR84_20200100656NUCA
Auteur de l'illustration : Michel Pérès
© Région Auvergne-Rhône-Alpes, Inventaire général du patrimoine culturel ; © Ville de Lyon
reproduction soumise à autorisation du titulaire des droits d'exploitation

Vue de situation depuis l'ouest

IVR84_20200100674NUCA
Auteur de l'illustration : Michel Pérès
© Région Auvergne-Rhône-Alpes, Inventaire général du patrimoine culturel ; © Ville de Lyon
reproduction soumise à autorisation du titulaire des droits d'exploitation

Élévation sud et clocher.

IVR84_20190100288NUCA
Auteur de l'illustration : Kevin Dandel
Date de prise de vue : 2019
© Communauté de communes Dombes Saône Vallée
reproduction soumise à autorisation du titulaire des droits d'exploitation

Élévation nord et porche.

IVR84_20190100289NUCA
Auteur de l'illustration : Kevin Dandel
Date de prise de vue : 2019
© Communauté de communes Dombes Saône Vallée
reproduction soumise à autorisation du titulaire des droits d'exploitation

Élévation nord, espace de l'avant-chœur.

IVR84_20190100290NUCA
Auteur de l'illustration : Kevin Dandel
Date de prise de vue : 2019
© Communauté de communes Dombes Saône Vallée
reproduction soumise à autorisation du titulaire des droits d'exploitation

Chevet : abside, escalier menant au clocher.

IVR84_20190100291NUCA
Auteur de l'illustration : Kevin Dandel
Date de prise de vue : 2019
© Communauté de communes Dombes Saône Vallée
reproduction soumise à autorisation du titulaire des droits d'exploitation

Portail.

IVR84_20190100292NUCA
Auteur de l'illustration : Kevin Dandel
Date de prise de vue : 2019
© Communauté de communes Dombes Saône Vallée
reproduction soumise à autorisation du titulaire des droits d'exploitation

La nef vue vers le chœur, depuis la tribune.

IVR84_20190100800NUCA
Auteur de l'illustration : Elisabeth Dandel
Date de prise de vue : 2019
© Communauté de communes Dombes Saône Vallée
reproduction soumise à autorisation du titulaire des droits d'exploitation

La nef vue depuis le chœur.

IVR84_20190100801NUCA
Auteur de l'illustration : Elisabeth Dandel
Date de prise de vue : 2019
© Communauté de communes Dombes Saône Vallée
reproduction soumise à autorisation du titulaire des droits d'exploitation



L'abside.

IVR84_20190100802NUCA
Auteur de l'illustration : Elisabeth Dandel
Date de prise de vue : 2019
© Communauté de communes Dombes Saône Vallée
reproduction soumise à autorisation du titulaire des droits d'exploitation

Décor porté : chapiteau nord de l'arc triomphal.

IVR84_20190100803NUCA
Auteur de l'illustration : Elisabeth Dandel
Date de prise de vue : 2019
© Communauté de communes Dombes Saône Vallée
reproduction soumise à autorisation du titulaire des droits d'exploitation

Décor porté : chapiteau sud de l'arc triomphal.

IVR84_20190100804NUCA
Auteur de l'illustration : Elisabeth Dandel
Date de prise de vue : 2019
© Communauté de communes Dombes Saône Vallée
reproduction soumise à autorisation du titulaire des droits d'exploitation

Croisée de chœur : voûte d'ogive avec clé armoriée.

IVR84_20190100805NUCA
Auteur de l'illustration : Elisabeth Dandel
Date de prise de vue : 2019
© Communauté de communes Dombes Saône Vallée
reproduction soumise à autorisation du titulaire des droits d'exploitation

Lavabo en niche n° 1 et armoire eucharistique murale de l'abside.

IVR84_20190100806NUCA
Auteur de l'illustration : Elisabeth Dandel
Date de prise de vue : 2019
© Communauté de communes Dombes Saône Vallée
reproduction soumise à autorisation du titulaire des droits d'exploitation

Lavabo en niche n° 2 et tronc à quêter, chapelle sud.

IVR84_20190100807NUCA
Auteur de l'illustration : Elisabeth Dandel
Date de prise de vue : 2019
© Communauté de communes Dombes Saône Vallée
reproduction soumise à autorisation du titulaire des droits d'exploitation

Lavabo en niche n° 3, mur sud de la nef.

IVR84_20190100808NUCA
Auteur de l'illustration : Elisabeth Dandel
Date de prise de vue : 2019
© Communauté de communes Dombes Saône Vallée
reproduction soumise à autorisation du titulaire des droits d'exploitation



Peinture monumentale, vestige : Saint Laurent.

IVR84_20190100809NUCA
Auteur de l'illustration : Elisabeth Dandel
Date de prise de vue : 2019
© Communauté de communes Dombes Saône Vallée
reproduction soumise à autorisation du titulaire des droits d'exploitation

Peinture monumentale, vestiges dans l'abside.

IVR84_20190100810NUCA
Auteur de l'illustration : Elisabeth Dandel
Date de prise de vue : 2019
© Communauté de communes Dombes Saône Vallée
reproduction soumise à autorisation du titulaire des droits d'exploitation

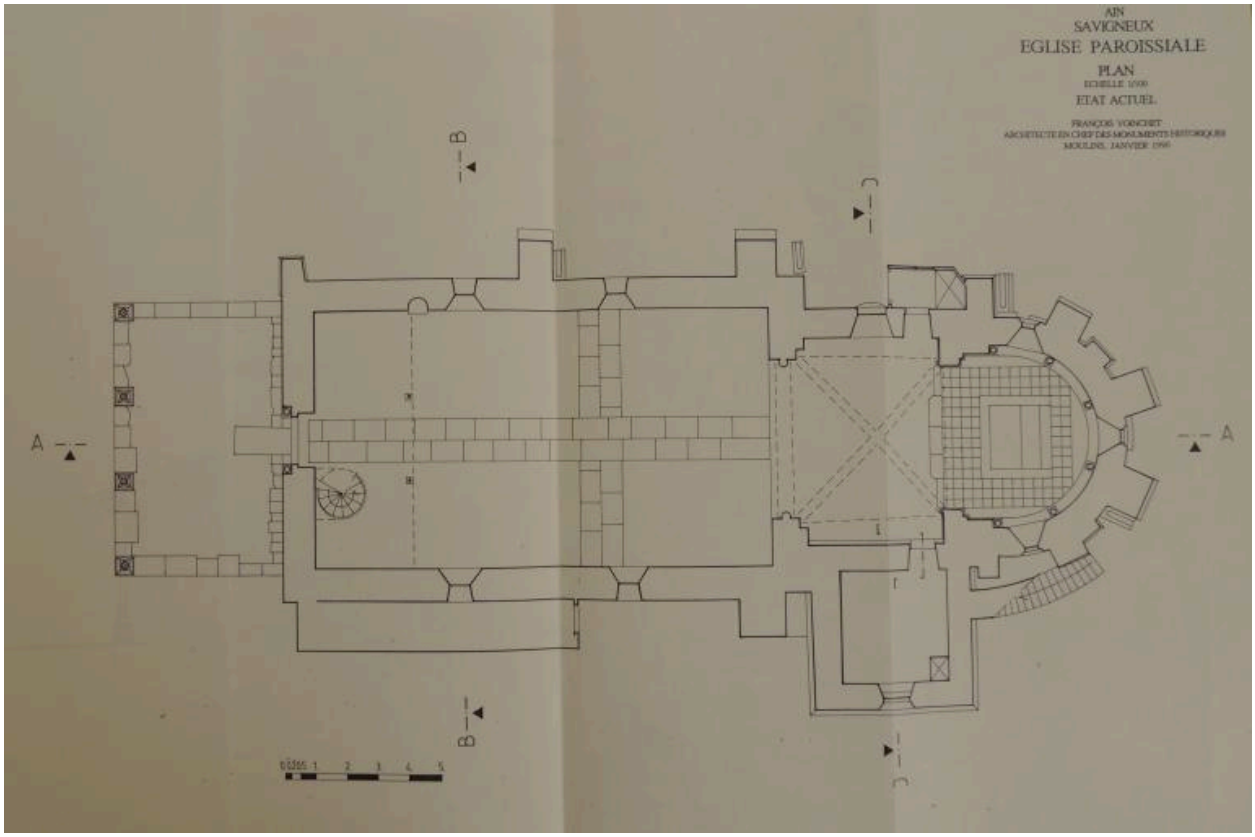

Plan de l'église, état en 1990 (In François VOINCHET, Etude préalable. 1990)

Référence du document reproduit :

- **Plan : état actuel [1990].**
  Plan : état actuel [1990] / François Voinchet, ACMH. 1990. 1:100. 1 plan papier (DRAC ARA. CRMH. Dossier restauration de l'église).
  DRAC Rhône-Alpes : Dossier restauration de l'église

IVR84_20190100283NUCAB
Auteur de l'illustration : Elisabeth Dandel
Auteur du document reproduit : François Voinchet
Date de prise de vue : 2019
© Communauté de communes Dombes Saône Vallée ; © Conservation régionale des Monuments Historiques de Rhône-Alpes
reproduction soumise à autorisation du titulaire des droits d'exploitation

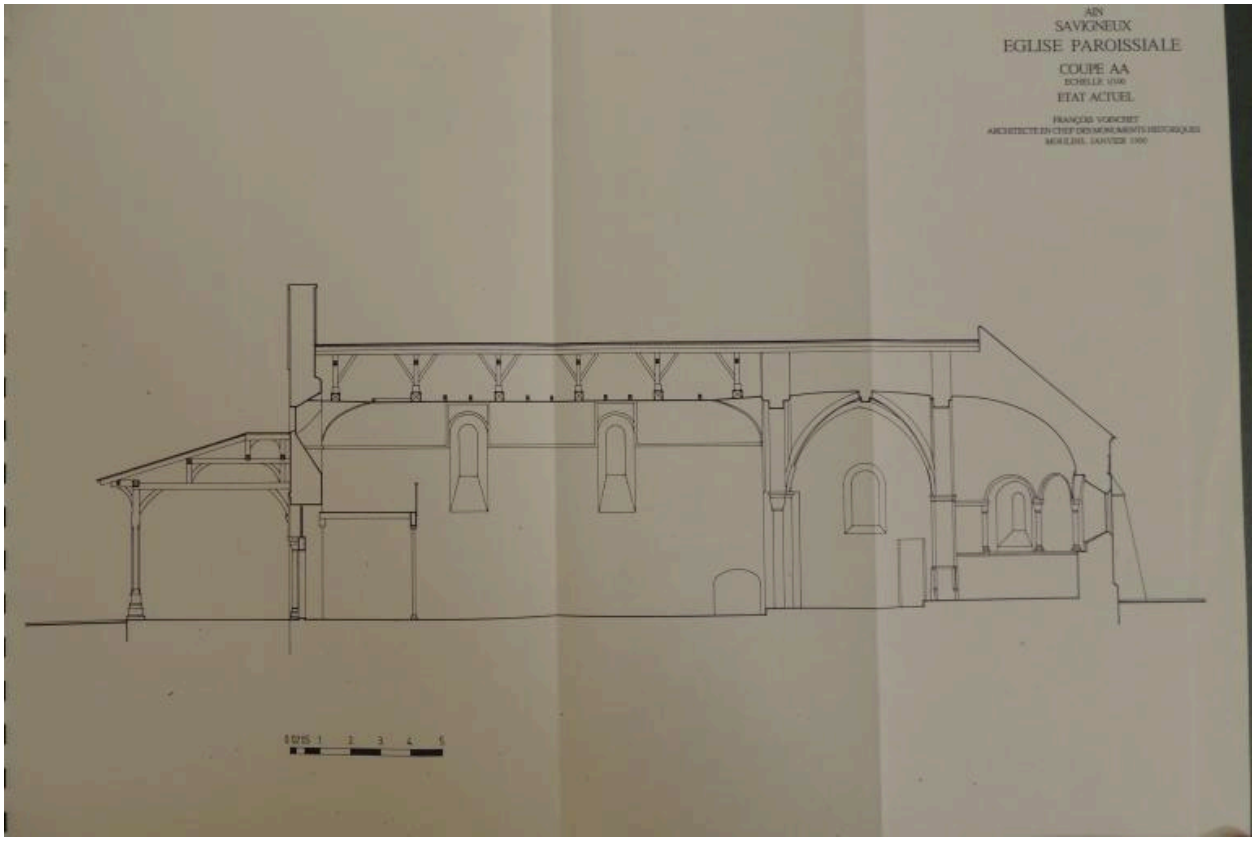

Coupe AA (longitudinale), 1990 (In François VOINCHET, Etude préalable. 1990)

Référence du document reproduit :

- **Coupe AA. État actuel [1990]**
  Coupe AA. État actuel [1990] / François Voinchet, ACMH. 1990. 1:100. 1 plan papier (DRAC ARA. CRMH. Dossier restauration de l'église).
  DRAC Rhône-Alpes : Dossier restauration de l'église

IVR84_20190100284NUCAB
Auteur de l'illustration (reproduction) : Elisabeth Dandel
Auteur du document reproduit : François Voinchet
Date de prise de vue : 2019
© Communauté de communes Dombes Saône Vallée ; © Conservation régionale des Monuments Historiques de Rhône-Alpes
reproduction soumise à autorisation du titulaire des droits d'exploitation

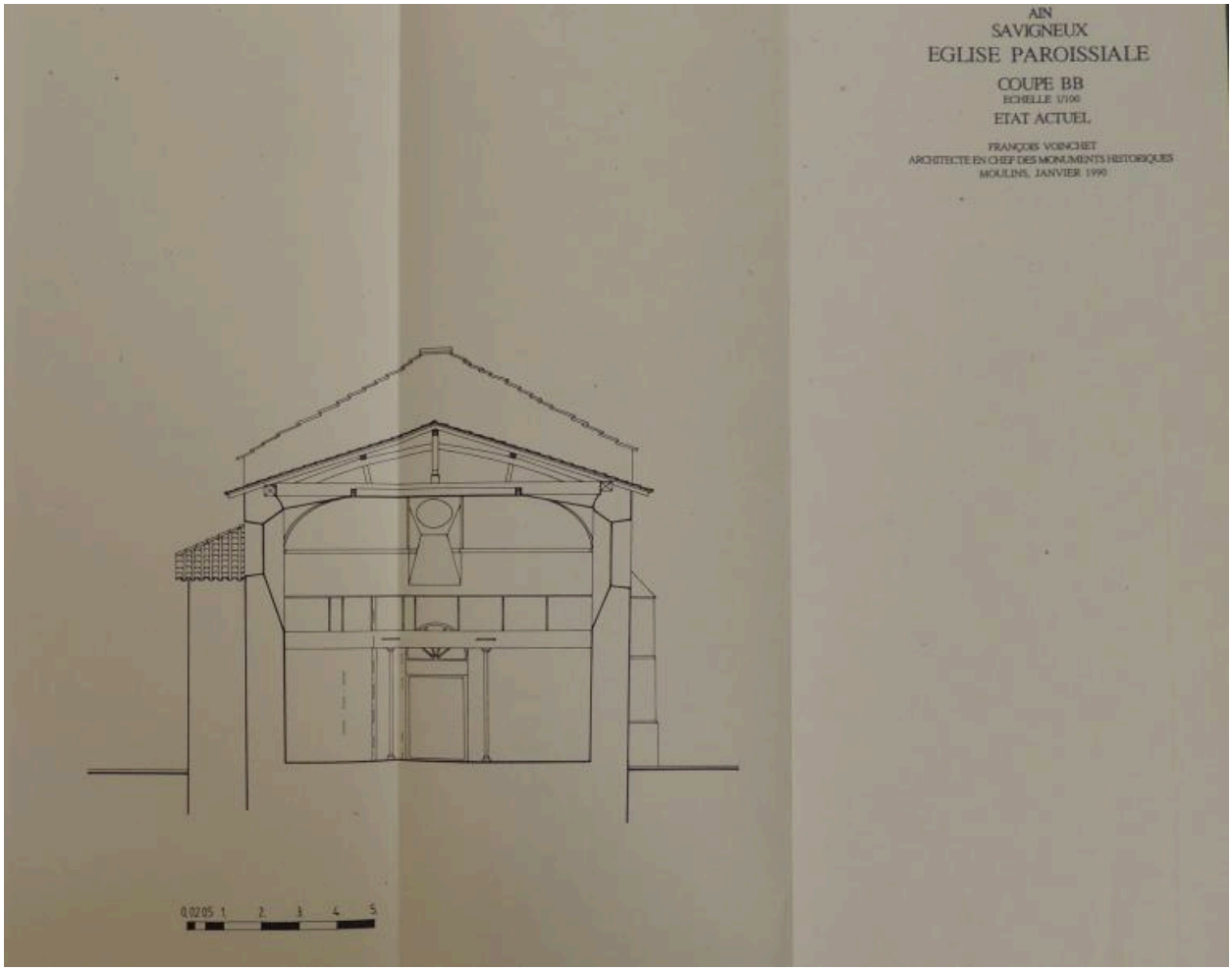

Coupe BB transversale, 1990 (In François VOINCHET, Etude préalable. 1990)

Référence du document reproduit :

- **Coupe BB. État actuel [1990]**
  Coupe BB. État actuel [1990] / François Voinchet, ACMH. 1990. 1:100. 1 plan papier (DRAC ARA. CRMH. Dossier restauration de l’église).
  DRAC Rhône-Alpes : Dossier restauration de l’église

IVR84_20190100285NUCAB
Auteur de l'illustration (reproduction) : Elisabeth Dandel
Auteur du document reproduit : François Voinchet
Date de prise de vue : 2019
© Communauté de communes Dombes Saône Vallée ; © Conservation régionale des Monuments Historiques de Rhône-Alpes
reproduction soumise à autorisation du titulaire des droits d'exploitation

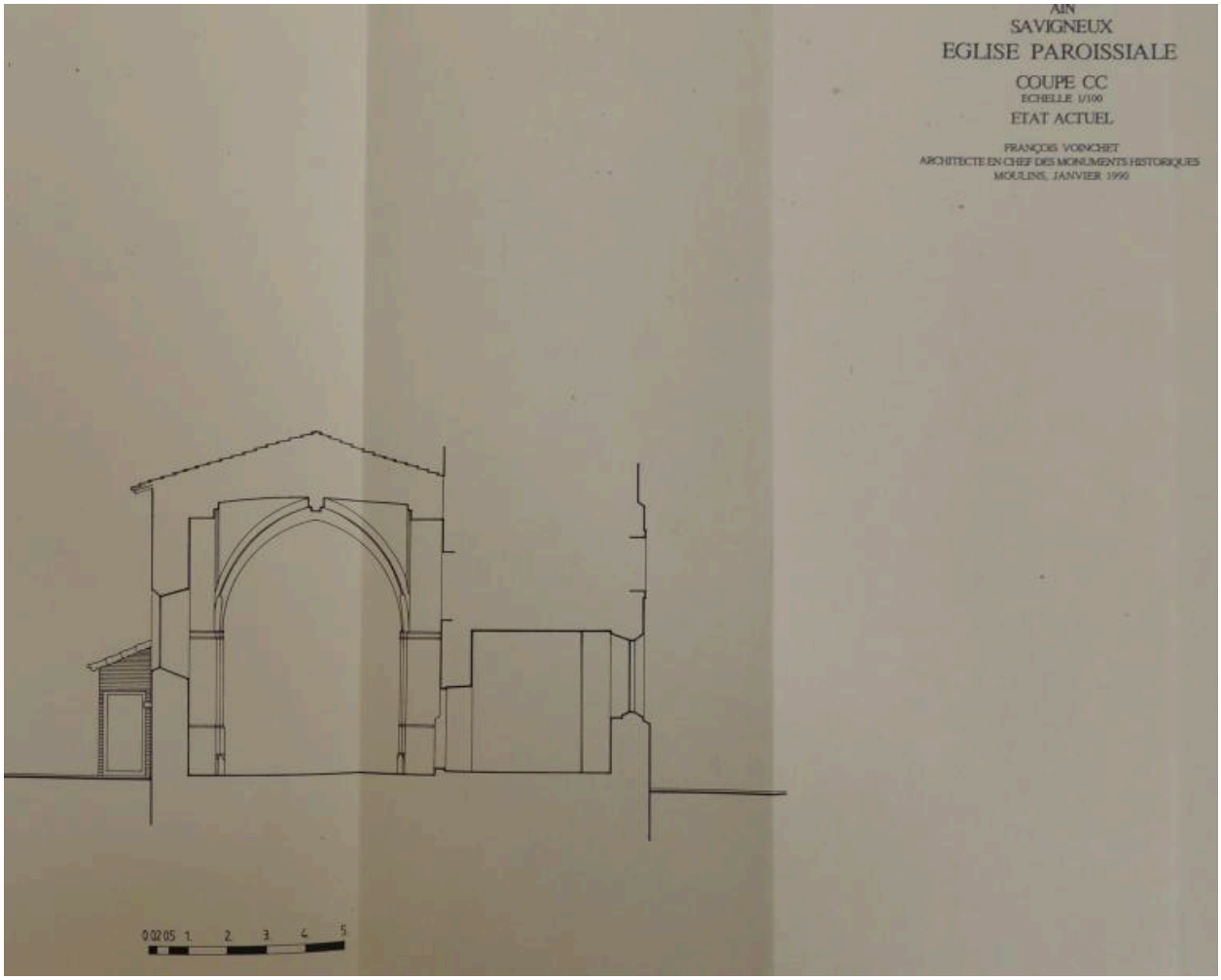

Coupe CC, 1990 (In François VOINCHET, Etude préalable. 1990)

Référence du document reproduit :

- **Coupe CC. État actuel [1990]**
  Coupe CC. État actuel [1990] / François Voinchet, ACMH. 1990. 1:100. 1 plan papier (DRAC ARA. CRMH. Dossier restauration de l’église).
  DRAC Rhône-Alpes : Dossier restauration de l’église

IVR84_20190100286NUCAB
Auteur de l'illustration (reproduction) : Elisabeth Dandel
Auteur du document reproduit : François Voinchet
Date de prise de vue : 2019
© Communauté de communes Dombes Saône Vallée ; © Conservation régionale des Monuments Historiques de Rhône-Alpes
reproduction soumise à autorisation du titulaire des droits d'exploitation