Rhône-Alpes, Haute-Savoie
Faverges
Faverges
409 route de La Fontaine

Forge (à cuivre) puis Moulin à Tabac et Battoir à Tan Ailloud

Références du dossier

Numéro de dossier : IA74001049
Date de l'enquête initiale : 2011
Date(s) de rédaction : 2011
Cadre de l'étude : enquête thématique régionale Patrimoine hydraulique des Pays de Savoie
Degré d'étude : monographié

Désignation

Dénomination : forge
Parties constituantes non étudiées : maison

Compléments de localisation

Milieu d'implantation : en ville
Réseau hydrographique : le), Lac d'Annecy Ruisseau de Montmin
Références cadastrales : 0D 3. 13, 4894, 2428, 2426, 4895, 2425, 2424, 2423, 2422

Historique

La ville de Faverges s´est défendue très tôt contre la montée des eaux du torrent du Saint-Ruph en développant plusieurs digues. C´est à partir de 1732 après la destruction d´une grande partie de la ville par ce torrent, que les autorités locales décident de construire deux digues de protection. Ces murs permettent de diriger plus facilement le débit de la source la Fontaine. Par tradition, cette rivière artificielle est créée par l´homme au XIII ème siècle, au lieu de se jeter dans le torrent du Saint-Ruph, ce ruisseau est contourné et se dirige vers le nord. Cette disposition permet à de nombreux artisans de prospérer. Ainsi, au nord de la rue Centrale de Faverges, un "rebattoir" à cuivre avec sa forge est mentionné depuis 1661. Cette forge se trouvant près de l´église appartient aux frères Maurice et Jean Emin. Maurice rachète la part de son frère en 1689 qui sera revendue par ses deux fils en 1712 à Gaspard fils de Claude Ducruet. Tombé en ruine, le site passe aux mains d´un nouveau propriétaire, Patrice Arpin refait les chenaux dans le ruisseau Fontaine pour la remise en service d´une roue et du rebattoir. Il loue l´atelier à Claude Portier. En 1806, Alexis Jacoud rachète la maison pour y faire mouliner le tabac avant de céder la propriété au tanneur Philibert Ailloud en 1813. Déjà propriétaire d´une tannerie aux portes nord de la ville de Faverges, M. Ailloud établi en ces lieux une annexe de ce site de production. Il y installe un battoir à piler les écorses pour fabriquer le tan et fouler les cuirs et les peaux dans un tambour. L´activité s´amplifie et la famille rachète un second édifice en face de ce premier pour y s´installer un second battoir. Au XIXème siècle, les eaux de la source Fontaine sont conduites sous terre jusqu´à une grille métallique. C´est immédiatement au dessus de cette grille qu´est placée l´origine de la conduite souterraine qui aliment les fontaines de la ville et qui a été établie en vertu d´un arrêté du 12 germinal an 12. Il existe sur le cours d´eau formée par la Fontaine de Faverges six usines mises en mouvement par les eaux de ce ruisseau et qui sont les suivantes. En 1863, l´usine de la rue centrale constitue le troisième atelier d´une longue chaîne d´artifices qui captent les eaux du ruisseau Fontaine. Le site comporte un battoir à écorces appartenant à MM. Ailloud Claude et François. Cette usine est située dans la rue Centrale à 40 mètres au dessous des l´usine du Haut-Bourg ou Moulin Sainte-Catherine ; elle est mise en mouvement par une roue de cinq mètres de diamètre, qui étant extérieure aux bâtiments et entièrement à découvert et peut occasionner des accidents. A partir de 1872, François assure seul la gérance du site jusqu´en 1896. Malgré la fin de l´activité, la roue persiste en façade. Après les travaux d'alignement de la rue Centrale en 1924, les murs ne comportent plus d´artifices.

Période(s) principale(s) : 1er quart 15e siècle

Période(s) secondaire(s) : 1er quart 15e siècle

Description

Située au pied de la butte du château de Faverges, la ville historique dessine un arc qui suit les courbes de la colline de l´ancienne forteresse. Le plan de la ville forme une amende entourée suivant un axe sud-ouest, nord est par deux axes secondaires : la rue Victor Hugo (suivant l´axe des anciennes fortifications), la rue Nicolas Blanc (suivant la courbe de la butte du château) et traversé par un canal qui suit le tracé de la grande route intérieure : la route Simon Tissot. En partie à ciel ouvert ou enterré, ce bief de dérivation alimenté par les eaux de la source Fontaine est déjà passé par les deux micro-centrales de la Curiale et par la chute de l´usine Staübli situé avant les portes sud de la ville avant d´arriver devant l´ancienne maison du battoir à tan. Essentiellement composé de parcelle en lanière qui s´orientent perpendiculairement à la chaussée, le tissu urbain de Faverges se caractérise par une succession d´édifice accolés les uns aux autres comportant de petites façades antérieurs côté route et s´étirant sur toute la longueur de chaque parcelle. Ces édifices forment un front bâtis régulier depuis les différents travaux d´alignements menés par la municipalité au début du XXème siècle. Aussi le lavoir, les bâtiments se trouvant en aval de l´église de Faverges, ainsi que les artifices du battoir Ailloud ont disparu mais les maisons attenantes restent visibles. Essentiellement composées de deux façades antérieures côtés route, les anciennes tanneries disposent d´un sous-sol, un rez-de-chaussée et d´un ou deux étage selon le bâtiment. Les deux façades contiguë à la route principale comportent plusieurs travées qui s´inscrivent dans les jeux de rythmes des autres bâtiments de la villes. La façade antérieure du bâtiment nord dispose d´un corps avancée à l´emplacement de l´ancienne chute, le tout surmonté par une baie avec des encadrements à meneaux.

Eléments descriptifs

Matériau(x) du gros-oeuvre, mise en oeuvre et revêtement : pierre ; bois ; enduit
Plan : plan régulier, plan régulier en L
Étage(s) ou vaisseau(x) : 1 étage carré
Élévations extérieures : élévation à travées
Type(s) de couverture : toit à deux pans
Énergies : énergie hydraulique

Typologies et état de conservation

État de conservation : remanié

Statut, intérêt et protection

Au regard du PLU de Faverges, ce site se trouve en zone Uaar à forte densité urbaine aux franges du centre historique dans l'ancien quartier des Fabriques qui connait une forte croissance urbaine depuis le début des années 2000.

Intérêt de l'œuvre : à signaler
Statut de la propriété : propriété privée

Références documentaires

Documents d'archive

- **AD Haute-Savoie : 6 S 77. Règlement d´eau des usines et prise d´eau sur le ruisseau de la Fontaine**
  AD Haute-Savoie : 6 S 77. **Règlement d´eau des usines et prise d´eau sur le ruisseau de la Fontaine à Faverges, plan général des usines.** 1865.

- **AD Haute Savoie : 6 S77, Reglement d'eau des usines et prises d'eau sur le ruisseau de la Fontaine**
  AD Haute Savoie : 6 S77, **Reglement d'eau des usines et prises d'eau sur le ruisseau de la Fontaine à Faverges, réglement des tanneries de MM. Neyret et Ailloud.** 1865

- **AD Haute-Savoie : 6 S 77. Règlement d´eau des usines et prise d´eau sur le ruisseau de la Fontaine**
  AD Haute-Savoie : 6 S 77. **Règlement d´eau des usines et prise d´eau sur le ruisseau de la Fontaine à Faverges, l´usine dite de la Rue Centrale de M. Ailloud.** 1865.

- **AD Haute-Savoie : 6 S 77. Maintien d´une prise d´eau dans le ruisseau de la Fontaine pour servir à**

AD Haute-Savoie : 6 S 77. **Maintien d´une prise d´eau dans le ruisseau de la Fontaine pour servir à l´arrosage des rues de la ville pour la commune.** 1873.

- **AD Haute-Savoie : 6 S 77, Règlement d´eau des usines et prise d´eau sur le ruisseau de la Fontaine**
  AD Haute-Savoie : 6 S 77, **Règlement d´eau des usines et prise d´eau sur le ruisseau de la Fontaine à Faverges, deux prises d´eau établies à l´amont de l´usine de Thoveix fournissant les eaux nécessaires aux propriétés de MM. Desrippes, Neyret, Ailloud.** 1865

Documents figurés

- **Cadastre 2011, Conseil général de la Haute-Savoie/ Direction des Affaires Culturelles/ SIG/**
  Cadastre 2011, Conseil général de la Haute-Savoie/ Direction des Affaires Culturelles/ SIG/ BDORTHO® - BDCARTO® - © IGN - copie et reproduction interditesPlan
  CAH Haute-Savoie

Bibliographie

- **PAJANI Bernard, Faverges et ses environs : un moment de son histoire, 1906, un aspect de sa vie par**
  PAJANI Bernard, **Faverges et ses environs : un moment de son histoire, 1906, un aspect de sa vie par les cartes postales.** Faverges : Pajani, 1982, 166 p.

- **QUELLET Marie-Jeanne, Les formes du terrain et l´hydrographie dans le couloir de Faverges. Lyon :**
  QUELLET Marie-Jeanne, **Les formes du terrain et l´hydrographie dans le couloir de Faverges.** Lyon : Mémoire de maîtrise, Université Lyon 3, 1975, 126 f.

Illustrations

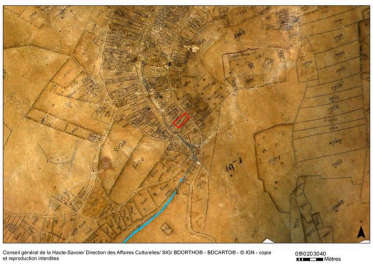

Mappe sardes, 12 ème feuille, copie. 1827. Plan. Conservatoire d'Art et d'Histoire d´Annecy © Conseil général de la Haute-Savoie. 1 G 2
Phot. Samir Mahfoudi, Autr. Administrations financière
IVR82_20117401148NUCA

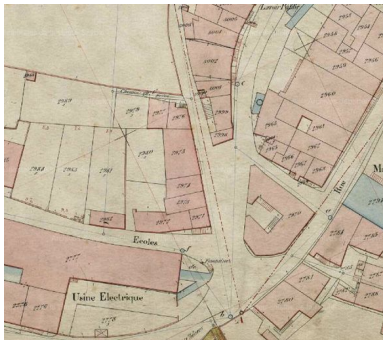

Extrait de la Section D Feuille n°15 du cadastre de Faverges, 1905. Plan. Archives départementales de la Haute-Savoie © Archives départementales de la Haute-Savoie. 3 P 3/4676
Phot. Samir Mahfoudi, Autr. Olivier Jay, Autr. Olivier Combey
IVR82_20117401156NUCA

Cadastre 2011
Phot. Samir Mahfoudi, Autr. Samir Mahfoudi
IVR82_20117401149NUCA

Photo Aérienne, 2011

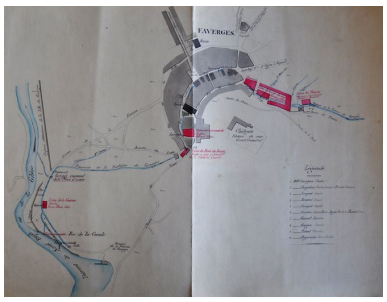

Plan général des usines de Faverges, 1865. Plan. Archives

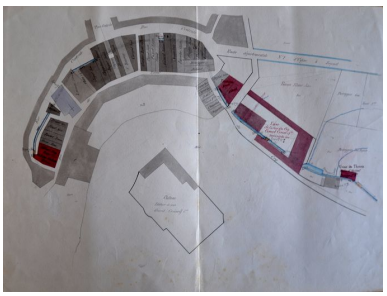

Plan général des abords de l'usine de la rue du Coq, 1865. Plan. Archives

Phot. Samir Mahfoudi,
Autr. Samir Mahfoudi
IVR82_20117401150NUCA

départementales de la Haute-Savoie © Archives départementales de la Haute-Savoie. 6 S 77
Phot. Samir Mahfoudi, Autr. Carnot
IVR82_20117401005NUCA

départementales de la Haute-Savoie © Archives départementales de la Haute-Savoie. 6 S 77
Phot. Samir Mahfoudi, Autr. Carnot
IVR82_20117401006NUCA



Plan général des abords de l'usine de la rue du Coq, 1865. Plan. Archives départementales de la Haute-Savoie © Archives départementales de la Haute-Savoie. 6 S 77
Phot. Samir Mahfoudi,
Autr. Selenoche
IVR82_20117401008NUCA



Plan à l'appui de la demande formulée par M. Aillourd, 1882
Phot. Samir Mahfoudi,
Autr. Descubes
IVR82_20117401032NUCA

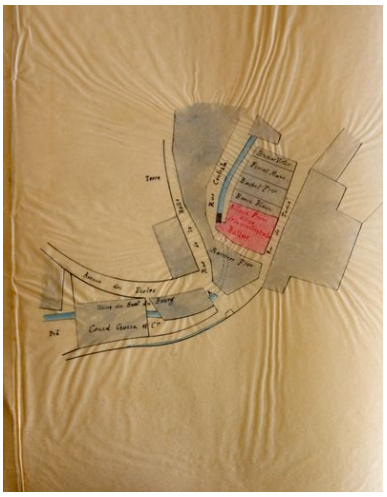

Plan à l'appui de la demande formulée par M. Aillourd, 15 février 1882. Plan. Archives départementales de la Haute-Savoie © Archives départementales de la Haute-Savoie. 6 S 77
Phot. Samir Mahfoudi,
Autr. Descubes
IVR82_20117401078NUCA

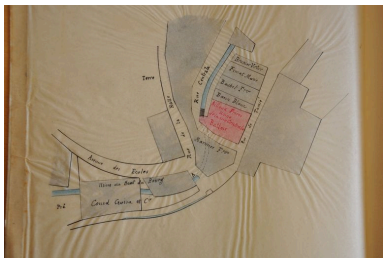

Détail du plan à l'appui de la demande formulée par M. Aillourd, 1882
Phot. Samir Mahfoudi, Autr. Plan
IVR82_20117401033NUCA

Vue d'ensemble de la route de la Fontaine près de l'église
Phot. Samir Mahfoudi,
Autr. Samir Mahfoudi
IVR82_20117401035NUCA

Défilé des travées de l'ancien battoir
Phot. Samir Mahfoudi,
Autr. Samir Mahfoudi
IVR82_20117401036NUCA

Défilé des travées de l'ancien battoir
Phot. Samir Mahfoudi,
Autr. Samir Mahfoudi
IVR82_20117401037NUCA

Dossiers liés

Dossiers de synthèse :

Patrimoine hydraulique de la Haute-Savoie et autre : présentation de l´étude (IA74000972) Rhône-Alpes, Haute-Savoie, Haute-Savoie

Oeuvre(s) contenue(s) :

Oeuvre(s) en rapport :

Paysage du bassin-versant du Fier (IA74001054) Rhône-Alpes, Haute-Savoie, Haute-Savoie
Paysage du bassin-versant du Lac d'Annecy (IA74001089) Rhône-Alpes, Haute-Savoie, Haute-Savoie
Ville de Faverges (IA74001755) Rhône-Alpes, Haute-Savoie, Faverges, Faverges

Auteur(s) du dossier : Samir Mahfoudi
Copyright(s) : © Région Rhône-Alpes, Inventaire général du patrimoine culturel ; © Assemblée des Pays de Savoie

Mappe sardes, 12 ème feuille, copie. 1827. Plan. Conservatoire d'Art et d'Histoire d´Annecy © Conseil général de la Haute-Savoie. 1 G 2

Référence du document reproduit :

- **Mappe sardes, cadastre de 1739, atlas, 12 ème feuille, copie. 1827Plan**
  Mappe sardes, cadastre de 1739, atlas, 12 ème feuille, copie. 1827Plan
  CAH Haute-Savoie : 1 G 2

IVR82_20117401148NUCA
Auteur de l'illustration : Samir Mahfoudi
Auteur du document reproduit : Administrations financière
© Région Rhône-Alpes, Inventaire général du patrimoine culturel ; © Assemblée des Pays de Savoie
reproduction soumise à autorisation du titulaire des droits d'exploitation

Extrait de la Section D Feuille n°15 du cadastre de Faverges, 1905. Plan. Archives départementales de la Haute-Savoie
© Archives départementales de la Haute-Savoie. 3 P 3/4676

Référence du document reproduit :

- **Extrait de la Section D Feuille n°15 du cadastre de Faverges, 1:1 000. 20 décembre 1905Plan**
  Extrait de la Section D Feuille n°15 du cadastre de Faverges, 1:1 000. 20 décembre 1905Plan
  AD Haute-Savoie : 3 P 3/4676

IVR82_20117401156NUCA
Auteur de l'illustration : Samir Mahfoudi
Auteur du document reproduit : Olivier Jay, Olivier Combey
© Région Rhône-Alpes, Inventaire général du patrimoine culturel ; © Assemblée des Pays de Savoie
reproduction soumise à autorisation du titulaire des droits d'exploitation

Cadastre 2011

Référence du document reproduit :

- **Cadastre 2011, Conseil général de la Haute-Savoie/ Direction des Affaires Culturelles/ SIG/**
  Cadastre 2011, Conseil général de la Haute-Savoie/ Direction des Affaires Culturelles/ SIG/ BDORTHO® - BDCARTO® - © IGN - copie et reproduction interditesPlan
  CAH Haute-Savoie

IVR82_20117401149NUCA
Auteur de l'illustration : Samir Mahfoudi
Auteur du document reproduit : Samir Mahfoudi
© Région Rhône-Alpes, Inventaire général du patrimoine culturel ; © Assemblée des Pays de Savoie
reproduction soumise à autorisation du titulaire des droits d'exploitation

Photo Aérienne, 2011

Référence du document reproduit :

- **Photo Aérienne, Conseil général de la Haute-Savoie/ Direction des Affaires Culturelles/ SIG/**
  Photo Aérienne, Conseil général de la Haute-Savoie/ Direction des Affaires Culturelles/ SIG/ BDORTHO® - BDCARTO® - © IGN - copie et reproduction interditesPlan
  CAH Haute-Savoie

IVR82_20117401150NUCA
Auteur de l'illustration : Samir Mahfoudi
Auteur du document reproduit : Samir Mahfoudi
© Région Rhône-Alpes, Inventaire général du patrimoine culturel ; © Assemblée des Pays de Savoie
reproduction soumise à autorisation du titulaire des droits d'exploitation

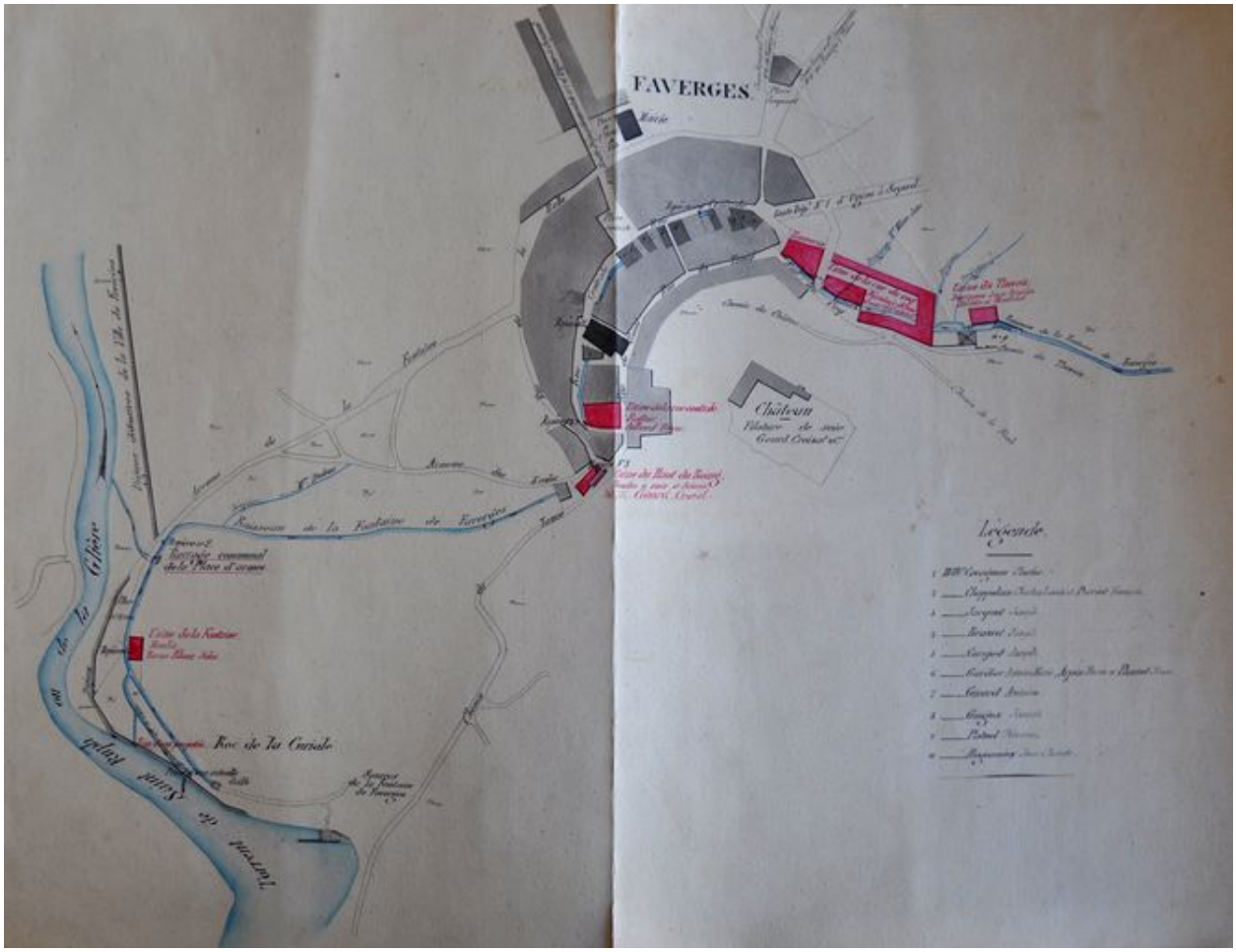

Plan général des usines de Faverges, 1865. Plan. Archives départementales de la Haute-Savoie © Archives départementales de la Haute-Savoie. 6 S 77

Référence du document reproduit :

- **Plan général des usines de Faverges, réglement pour l'usage des eaux du ruisseau de la Fontaine, 20**
  Plan général des usines de Faverges, réglement pour l'usage des eaux du ruisseau de la Fontaine, 20 février 1865.Plan
  AD Haute-Savoie : 6 S 77

IVR82_20117401005NUCA
Auteur de l'illustration : Samir Mahfoudi
Auteur du document reproduit : Carnot
© Région Rhône-Alpes, Inventaire général du patrimoine culturel ; © Assemblée des Pays de Savoie
reproduction soumise à autorisation du titulaire des droits d'exploitation

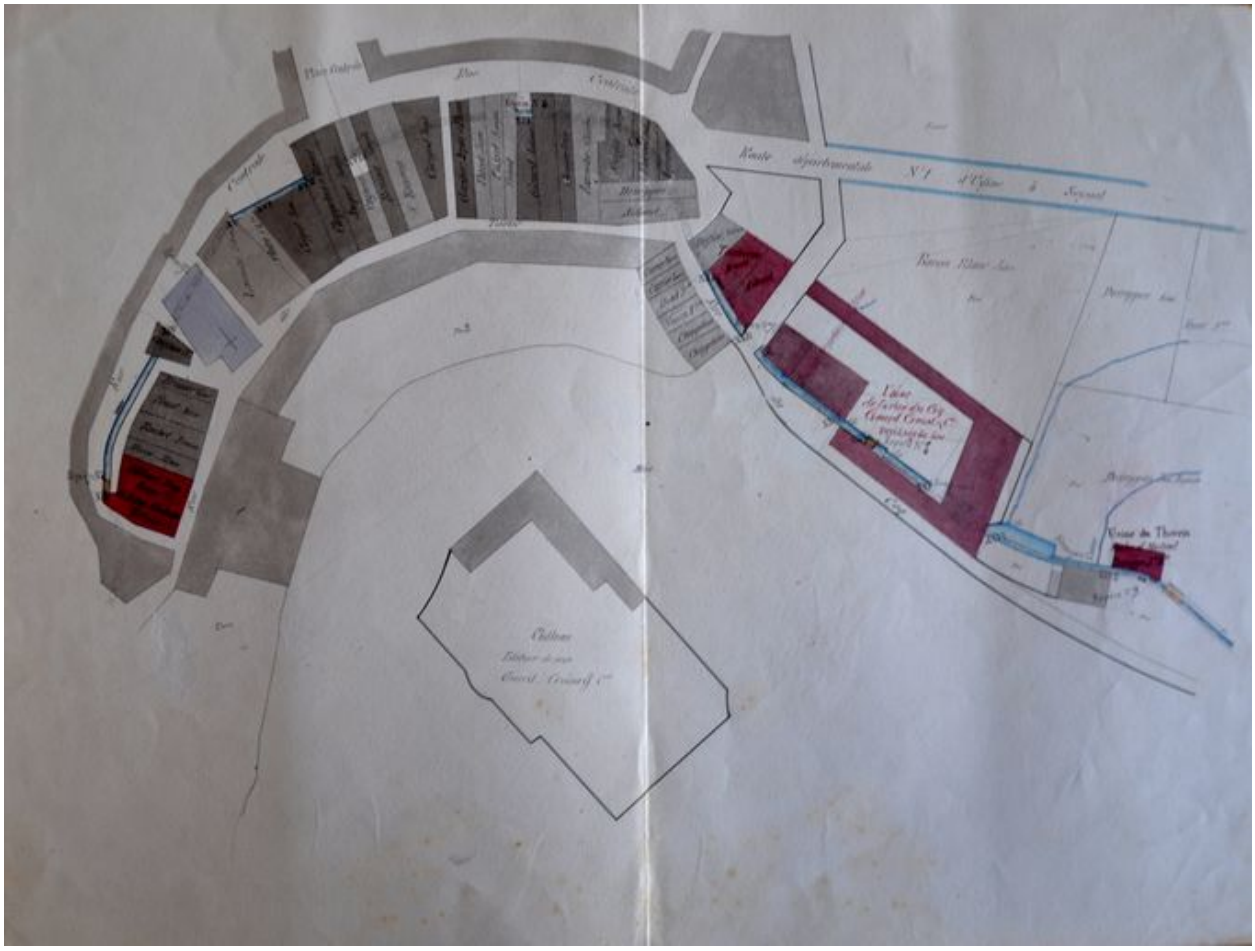

Plan général des abords de l'usine de la rue du Coq, 1865. Plan. Archives départementales de la Haute-Savoie © Archives départementales de la Haute-Savoie. 6 S 77

Référence du document reproduit :

- **Plan général des abords de l'usine de la rue du Coq, réglement pour l'usage des eaux du ruisseau de**
  Plan général des abords de l'usine de la rue du Coq, réglement pour l'usage des eaux du ruisseau de la Fontaine, 20 février 1865.Plan
  AD Haute-Savoie : 6 S 77

IVR82_20117401006NUCA
Auteur de l'illustration : Samir Mahfoudi
Auteur du document reproduit : Carnot
© Région Rhône-Alpes, Inventaire général du patrimoine culturel ; © Assemblée des Pays de Savoie
reproduction soumise à autorisation du titulaire des droits d'exploitation

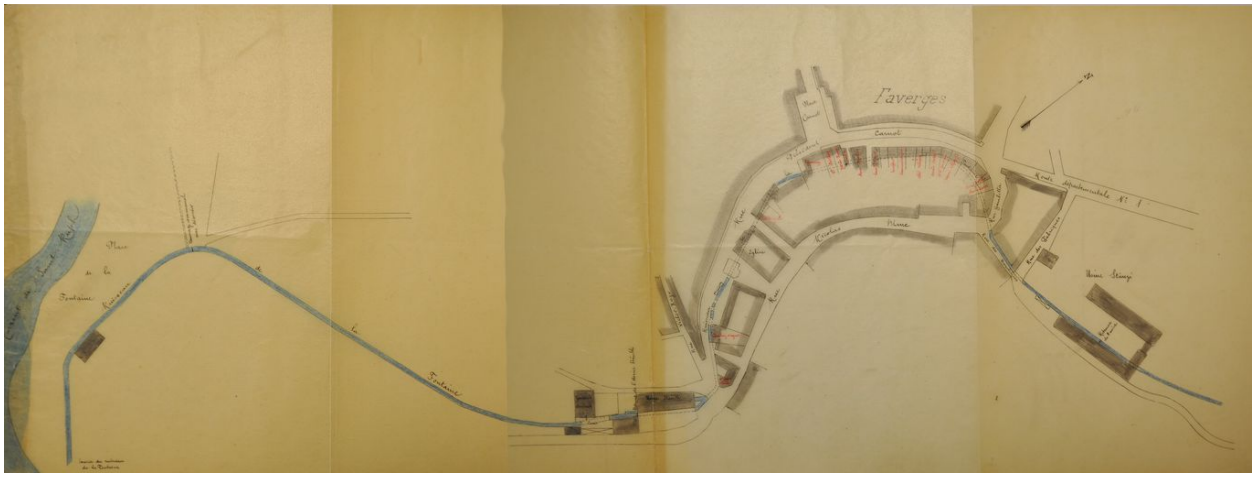

Plan général des abords de l'usine de la rue du Coq, 1865. Plan. Archives départementales de la Haute-Savoie © Archives départementales de la Haute-Savoie. 6 S 77

Référence du document reproduit :

- **Torrent de Saint Ruph, commune de Faverges, plan général, construction d'un barrage par le Sieur** Torrent de Saint Ruph, commune de Faverges, plan général, construction d'un barrage par le Sieur Sicaud, concessionnaire de l'éclairage électrique de la ville de Faverges, pétitionnaire, 13 novembre 1895.Plan AD Haute-Savoie : 6 S 77

IVR82_20117401008NUCA
Auteur de l'illustration : Samir Mahfoudi
Auteur du document reproduit : Selenoche
© Région Rhône-Alpes, Inventaire général du patrimoine culturel ; © Assemblée des Pays de Savoie
reproduction soumise à autorisation du titulaire des droits d'exploitation



Plan à l'appui de la demande formulée par M. Aillourd, 1882

Référence du document reproduit :

- **Service hydraulique, ruiseeau de la Fontaine de Faverges, plan à l'appui de la demande formulée par**
  Service hydraulique, ruiseeau de la Fontaine de Faverges, plan à l'appui de la demande formulée par M. Aillourd, 16 mars 1882.Plan
  AD Haute-Savoie

IVR82_20117401032NUCA
Auteur de l'illustration : Samir Mahfoudi
Auteur du document reproduit : Descubes
© Région Rhône-Alpes, Inventaire général du patrimoine culturel ; © Assemblée des Pays de Savoie
reproduction soumise à autorisation du titulaire des droits d'exploitation

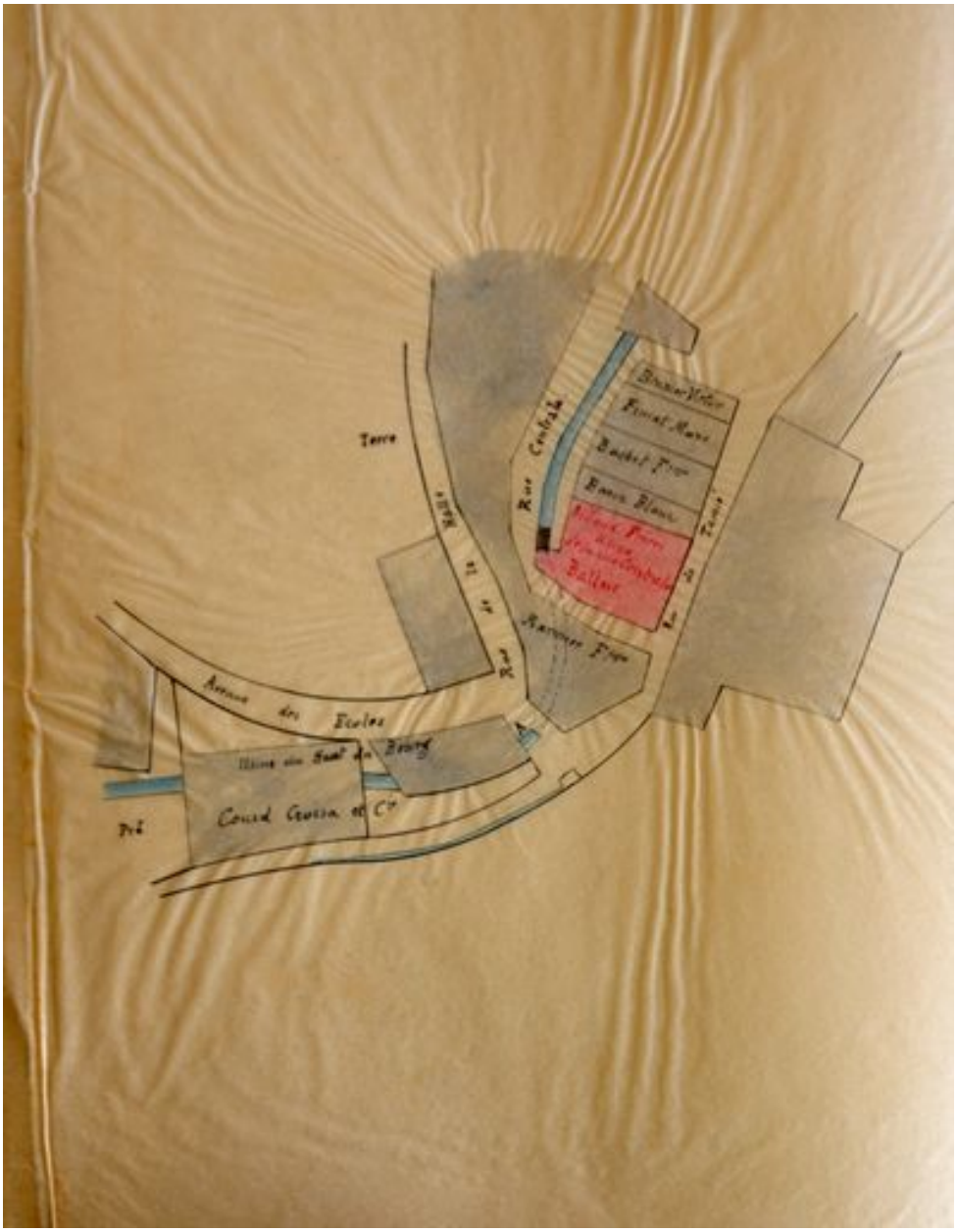

Plan à l'appui de la demande formulée par M. Aillourd, 15 février 1882. Plan. Archives départementales de la Haute-Savoie © Archives départementales de la Haute-Savoie. 6 S 77

Référence du document reproduit :

- **Plan à l'appui de la demande formulée par M. Aillourd, 15 février 1882.Plan**
  Plan à l'appui de la demande formulée par M. Aillourd, 15 février 1882.Plan
  AD Haute-Savoie : 6 S 77

IVR82_20117401078NUCA
Auteur de l'illustration : Samir Mahfoudi
Auteur du document reproduit : Descubes
© Région Rhône-Alpes, Inventaire général du patrimoine culturel ; © Assemblée des Pays de Savoie
reproduction soumise à autorisation du titulaire des droits d'exploitation

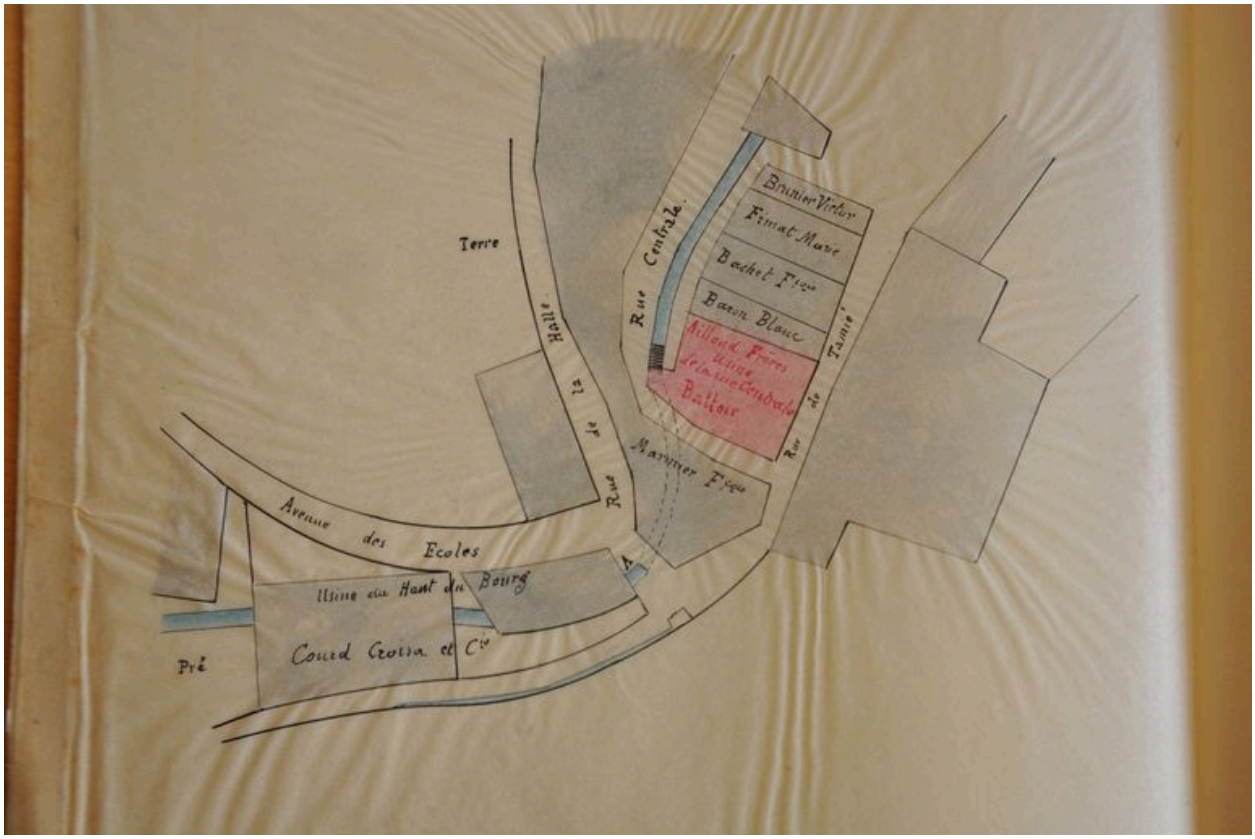

Détail du plan à l'appui de la demande formulée par M. Aillourd, 1882

Référence du document reproduit :

- **Service hydraulique, ruiseeau de la Fontaine de Faverges, plan à l'appui de la demande formulée par**
  Service hydraulique, ruiseeau de la Fontaine de Faverges, plan à l'appui de la demande formulée par M. Aillourd, 15 février 1882.
  AD Haute-Savoie

IVR82_20117401033NUCA
Auteur de l'illustration : Samir Mahfoudi
Auteur du document reproduit : Plan
© Région Rhône-Alpes, Inventaire général du patrimoine culturel ; © Assemblée des Pays de Savoie
reproduction soumise à autorisation du titulaire des droits d'exploitation

Vue d'ensemble de la route de la Fontaine près de l'église

Référence du document reproduit :

- **Vue d'ensemble de la route de la Fontaine près de l'église de FavergesPhoto**
  Vue d'ensemble de la route de la Fontaine près de l'église de FavergesPhoto
  CAH Haute-Savoie

IVR82_20117401035NUCA
Auteur de l'illustration : Samir Mahfoudi
Auteur du document reproduit : Samir Mahfoudi
© Région Rhône-Alpes, Inventaire général du patrimoine culturel ; © Assemblée des Pays de Savoie
reproduction soumise à autorisation du titulaire des droits d'exploitation

Défilé des travées de l'ancien battoir

Référence du document reproduit :

- **Défilé des travées de l'ancien battoirPhoto**
  Défilé des travées de l'ancien battoirPhoto
  CAH Haute-Savoie

IVR82_20117401036NUCA
Auteur de l'illustration : Samir Mahfoudi
Auteur du document reproduit : Samir Mahfoudi
© Région Rhône-Alpes, Inventaire général du patrimoine culturel ; © Assemblée des Pays de Savoie
reproduction soumise à autorisation du titulaire des droits d'exploitation

Défilé des travées de l'ancien battoir

Référence du document reproduit :

- **Autre vue de l'ancien bâtiment du battoirPhoto**
  Autre vue de l'ancien bâtiment du battoirPhoto
  CAH Haute-Savoie

IVR82_20117401037NUCA
Auteur de l'illustration : Samir Mahfoudi
Auteur du document reproduit : Samir Mahfoudi
© Région Rhône-Alpes, Inventaire général du patrimoine culturel ; © Assemblée des Pays de Savoie
reproduction soumise à autorisation du titulaire des droits d'exploitation