Rhône-Alpes, Savoie
Bonvillard
Le Cudret

Moulin à farine Brison (détruit)

Références du dossier

Numéro de dossier : IA73003524
Date de l'enquête initiale : 2014
Date(s) de rédaction : 2014
Cadre de l'étude : enquête thématique départementale Patrimoine hydraulique des Pays de Savoie
Degré d'étude : recensé

Désignation

Dénomination : moulin à farine

Compléments de localisation

Milieu d'implantation : isolé
Réseau hydrographique : Ruisseau de la Bialla ; bassin-versant Isère inférieure-Val Gelon
Références cadastrales : 2014, B, 48

Historique

Un moulin est visible sur le cadastre napoléonien de 1809 (section C, feuille unique, parcelle 935). Il appartient à Étienne et Philippe Brison. Le moulin n'apparaît plus sur le premier cadastre français de 1869 (section B, feuille 1, parcelle 26). Actuellement il n'existe plus.

Période(s) principale(s) : 1er quart 19e siècle ()
Dates : 1809 (daté par source)

Description

Le moulin était situé en rive gauche du ruisseau de la Bialla. Actuellement, il n'existe plus.

Eléments descriptifs

Matériau(x) du gros-oeuvre, mise en oeuvre et revêtement :
Couvrements :
Énergies : énergie hydraulique : produite sur place

Typologies et état de conservation

État de conservation : détruit

Statut, intérêt et protection

L'emplacement de l'ancien moulin se trouve dans une zone boisée.

Statut de la propriété : propriété privée

Références documentaires

Documents d'archive

- **FR.AD073, L1010, 1809.**
  FR.AD073, L1010, Cadastre napoléonien, Bonvillard, section C, feuille unique, 1809.
  AD Savoie : FR.AD073

- **FR.AD073, 3P 7405, 1869.**
  FR.AD073, 3P 7405, Premier cadastre français, Bonvillard, Section B, feuille 1, 1869.
  AD Savoie : 3P 7405

Bibliographie

- **J.Prieur, Bonvillard : Pays de la combe de Savoie, 2004.**
  H.Barthélémy et F.Berthier, "Les moulins", in J.Prieur, *Bonvillard : Pays de la Combe de Savoie*, Montmélian, La Fontaine de Siloé, 2004.

Illustrations

Cadastre napoléonien, Bonvillard, 1809 Section C, feuille unique (FR.AD073, L1010).
Autr. Clara Bérelle
IVR82_20147303743NUCA

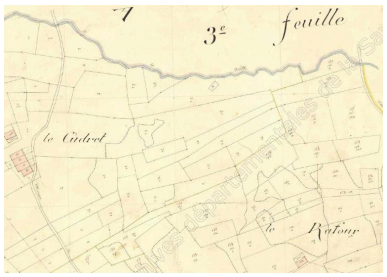

Premier cadastre français, Bonvillard, 1869, Section B, feuille 1 (FR.AD073, 3P 7405).
Autr. Clara Bérelle
IVR82_20147303744NUCA

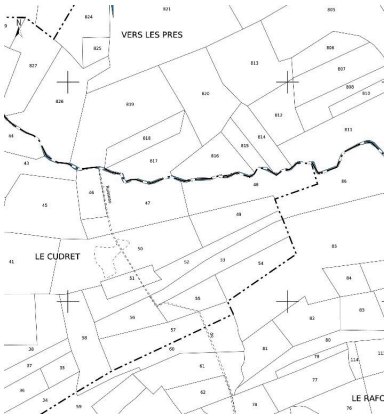

Cadastre actuel, 2014.
Autr. Clara Bérelle
IVR82_20147303745NUCA

Dossiers liés

Dossiers de synthèse :
Patrimoine hydraulique de la Savoie : présentation de l'étude départementale (IA00141274) Rhône-Alpes, Savoie, Savoie
Oeuvre(s) contenue(s) :
Oeuvre(s) en rapport :
Paysage du bassin-versant de l'Isère inférieure et du Val Gelon (IA73003401) Aiton, Albertville, Allondaz, Arbin, Arvillard, Betton-Bettonet, Bonvillard, Bourget-en-Huile, Bourgneuf, Chamousset, Chamoux-sur-Gelon, Champ-Laurent, Châteauneuf, Chignin, Cléry, Coise-Saint-Jean-Pied-Gauthier, Cruet, Détrier, Étable, Francin, Fréterive, Frontenex, Gilly-sur-Isère, Grésy-sur-Isère, Grignon, Hauteville, La Chapelle-Blanche, La Chavanne, La Croix-de-la-Rochette, La Rochette, La Table, La Trinité, Laissaud, Le Pontet, Le Verneil, Les Marches, Les Mollettes, Mercury, Montailleur, Montendry, Monthion, Montmélian, Myans, Notre-Dame-des-Millières, Pallud, Planaise, Plancherine, Presle, Rotherens, Sainte-Hélène-du-Lac, Sainte-Hélène-sur-Isère, Saint-Jean-de-la-Porte, Saint-Jeoire-Prieuré, Saint-Pierre-d'Albigny, Saint-Pierre-de-Soucy, Saint-Vital, Tournon, Verrens-Arvey, Villard-d'Héry, Villard-Léger, Villard-Sallet, Villaroux.

Auteur(s) du dossier : Clara Bérelle
Copyright(s) : © Région Rhône-Alpes, Inventaire général du patrimoine culturel ; © Assemblée des Pays de Savoie

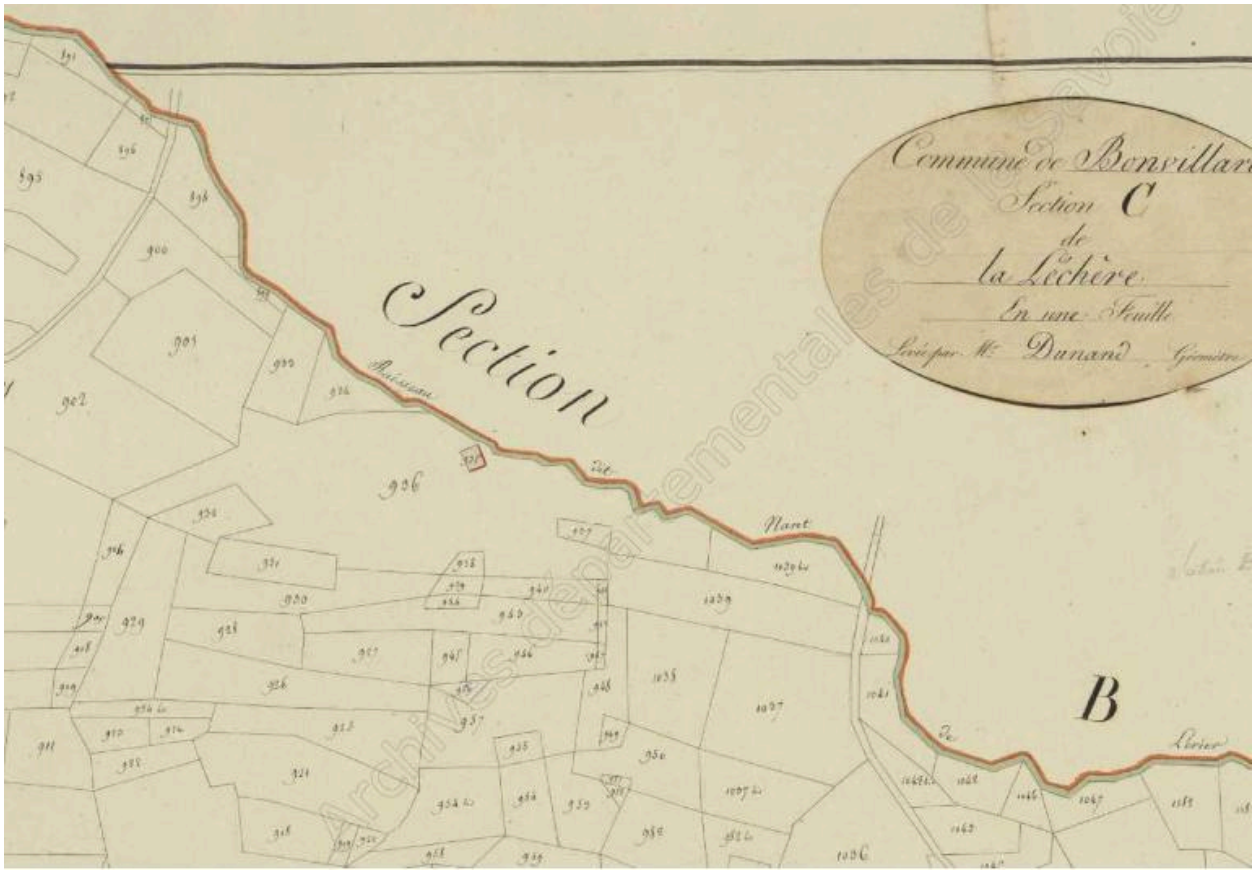

Cadastre napoléonien, Bonvillard, 1809 Section C, feuille unique (FR.AD073, L1010).

IVR82_20147303743NUCA
Auteur du document reproduit : Clara Bérelle
© Région Rhône-Alpes, Inventaire général du patrimoine culturel ; © Assemblée des Pays de Savoie ; © Archives départementales de la Savoie
reproduction soumise à autorisation du titulaire des droits d'exploitation

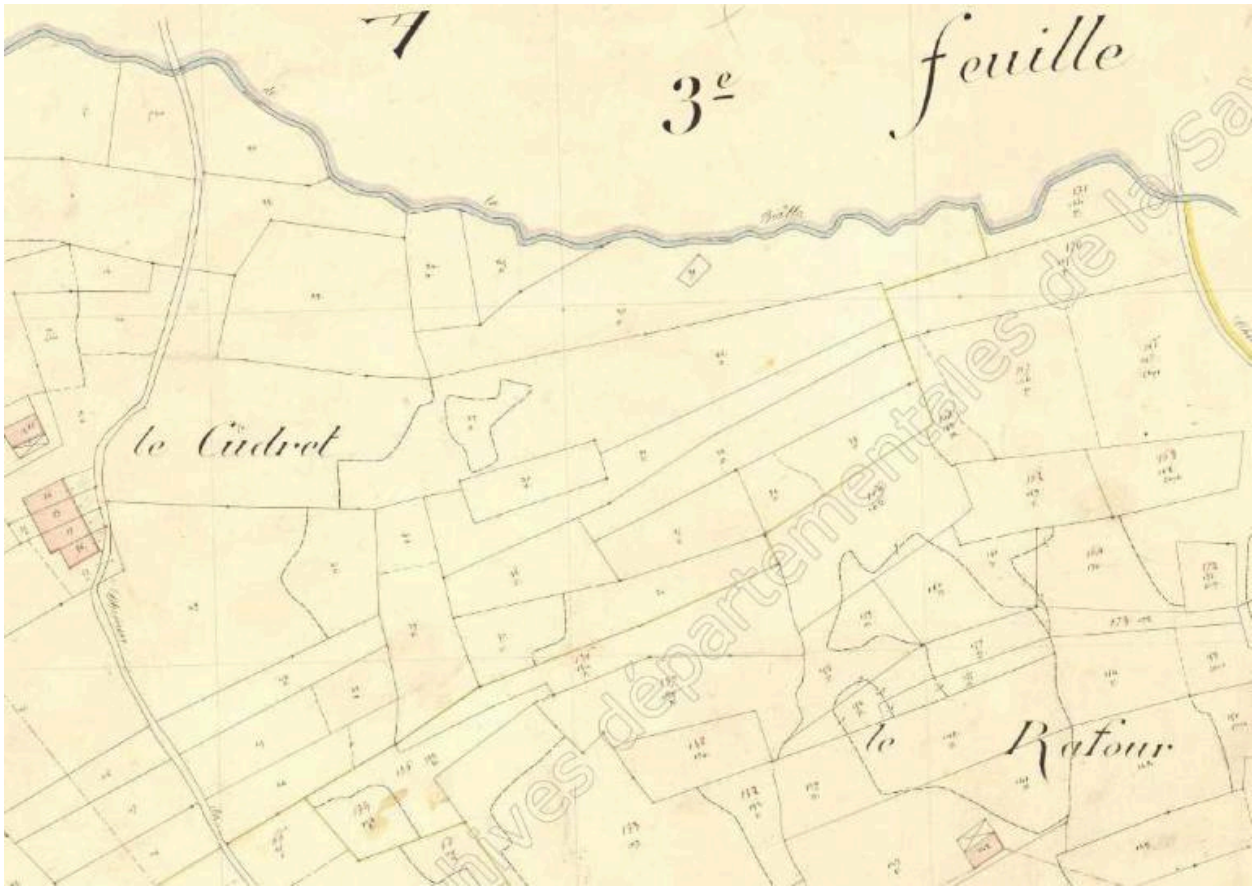

Premier cadastre français, Bonvillard, 1869, Section B, feuille 1 (FR.AD073, 3P 7405).

IVR82_20147303744NUCA
Auteur du document reproduit : Clara Bérelle
© Région Rhône-Alpes, Inventaire général du patrimoine culturel ; © Assemblée des Pays de Savoie ; © Archives départementales de la Savoie
reproduction soumise à autorisation du titulaire des droits d'exploitation

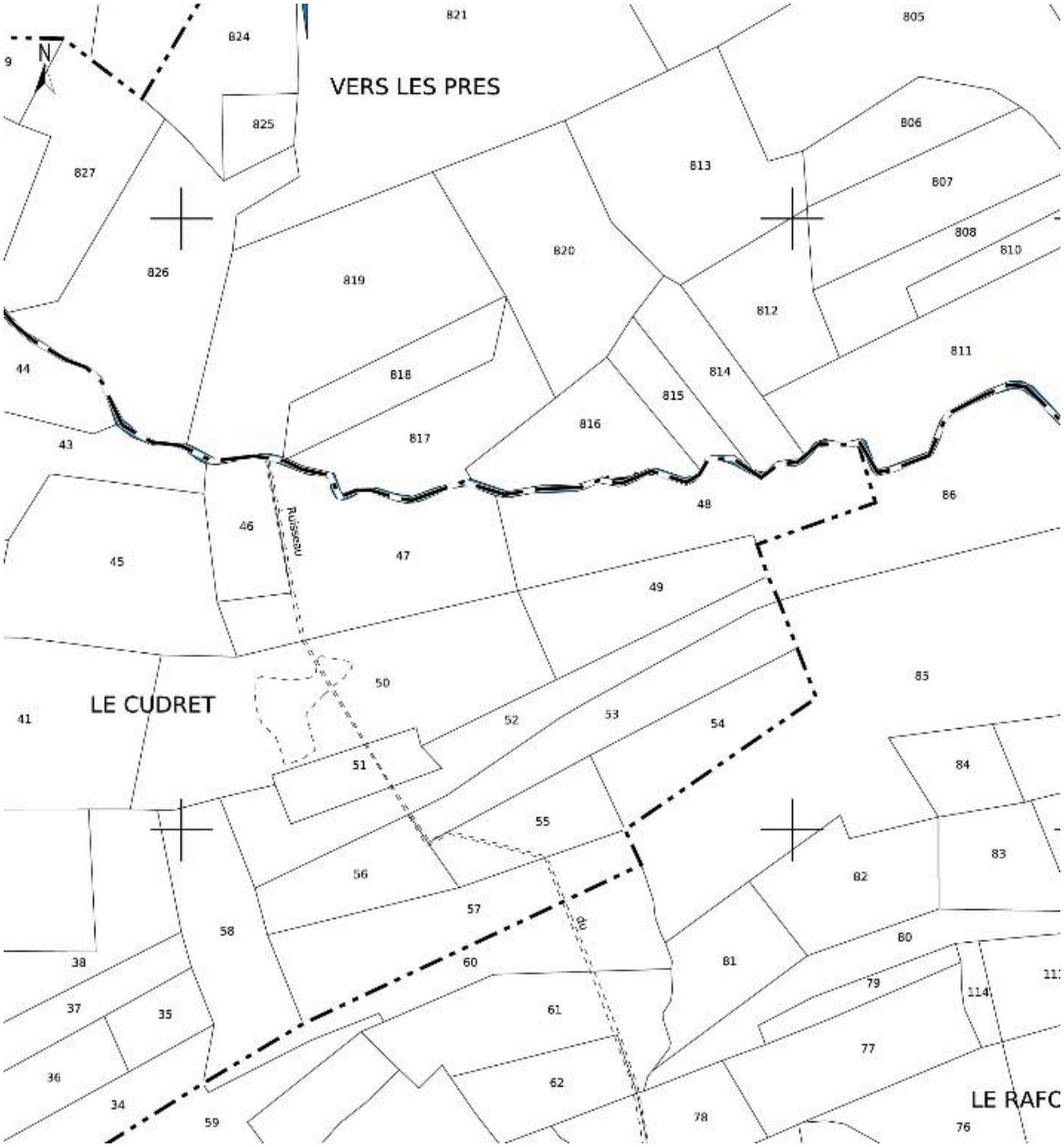

Cadastre actuel, 2014.

IVR82_20147303745NUCA
Auteur du document reproduit : Clara Bérelle
© Ministère des finances, CIDF, Service du cadastre
reproduction soumise à autorisation du titulaire des droits d'exploitation