Rhône-Alpes, Savoie
Aix-les-Bains
Centre historique
15 rue Albert 1er

Hôtel de voyageurs, dit pension Suchet, puis immeuble

Références du dossier

Numéro de dossier : IA73001313
Date de l'enquête initiale : 2005
Date(s) de rédaction : 2005
Cadre de l'étude : inventaire topographique Inventaire de la Ville d'Aix-les-Bains
Degré d'étude : étudié

Désignation

Dénomination : hôtel de voyageurs, immeuble
Appellation : Pension Suchet
Destinations successives : immeuble
Parties constituantes non étudiées : boutique

Compléments de localisation

Milieu d'implantation : en ville
Références cadastrales : 1728. 84 et 85 p. ; 1879, D, 514-515 ; 1973, CD, 38

Historique

L'emplacement était construit sur le theatrum Sabaudiae de 1674 et, en 1728, lors de la confection du cadastre sarde, il était occupé par deux masures qui furent épargnées par l'incendie de 1739. L´une était une écurie, l'autre une maison comprenant un rez-de-chaussée avec boutique, un étage et un galetas. Un immeuble fut reconstruit à leur place probablement avant la fin du XVIIIe siècle. En 1858, ce vaste immeuble qui comportait six pièces à chaque étage, abritait une épicerie au rez-de-chaussée. Blaise Suchet qui était propriétaire du rez-de-chaussée et du premier étage en 1859, y aménagea des chambres garnies. Le Guide de l´étranger à Aix-les-Bains de 1862 mentionne une pension Suchet . En 1871, le propriétaire du second étage, Janus Tochon, fit surélever et refaire le toit du côté des jardins du presbytère, à l'est. Au rez-de-chaussée, deux vitrines furent ouvertes en 1883, à l´initiative de Joseph Quay Thévenon. La même année le propriétaire du premier étage, fit agrandir ses fenêtres et en ouvrir de nouvelles ; à cette occasion furent posés des gardes-corps en fer forgé. L'immeuble ne semble pas avoir été modifié depuis, si ce n'est le percement de portes-fenêtres dans l'élévation postérieure.

Période(s) principale(s) : 17e siècle, 2e moitié 18e siècle

Description

L'immeuble compte un étage de soubassement, un rez-de-chaussée surélevé, un étage carré et un étage en surcroît. Une boutique avec arrière-boutique occupe l'étage de soubassement qui ouvre à l'est sur une courette partiellement couverte d'un toit en appentis. L'accès aux étages se fait par un couloir latéral, situé à gauche du magasin, face à la porte d'entrée de l'immeuble, qui conduit à un escalier à une volée droite, éclairé par une verrière zénithale. A chaque étage, un couloir longitudinal distribue les pièces réparties de part et d'autre, les grandes à l'avant, les petites à l'arrière.

Eléments descriptifs

Matériau(x) du gros-oeuvre, mise en oeuvre et revêtement : calcaire ; enduit ; moellon sans chaîne en pierre de taille
Matériau(x) de couverture : ardoise
Étage(s) ou vaisseau(x) : étage de soubassement, rez-de-chaussée surélevé, 1 étage carré, étage en surcroît

Élévations extérieures : élévation à travées
Type(s) de couverture : toit à longs pans
Escaliers : escalier intérieur : escalier droit

Statut, intérêt et protection

Vitrine ancienne

Statut de la propriété : propriété privée

Références documentaires

Documents d'archive

- **AD Savoie. 6 E 13470. Minutes du notaire Forestier. Acensement en faveur de François Pignier**
  AD Savoie. 6 E 13470. Minutes du notaire Forestier, **Acensement en faveur de François Pignier** 5 janvier 1773
  AD Savoie : 6 E 13470

- **AD Savoie. 6 E 13468. Minute de maître Forestier Gaspard. Acensement en faveur de Pierre**
  AD Savoie. 6 E 13 468. Minute de maître Forestier Gaspard. **Acensement en faveur de Pierre Coudurier, boulanger, par Claude à feu François Garnier, boucher, d´une boutique, un cellier, crédence et deux chambres au dessus, sous le château, numéro 84 de la mappe, jouxte le jardin du levant, la maison Bovaret de bise, l´écurie dudit ascensateur du vent, la rue du couchant**, 25 mars 1771
  AD Savoie : 6 E 13468

- **AC Aix-les-Bains. 1 O 153, n° 44. Autorisations de voirie. Autorisation accordée à Janus Tochon**
  AC Aix-les-Bains. 1 O 153, n° 44. Autorisations de voirie. **Autorisation accordée à Janus Tochon pour reconstruire une partie du pan levant de son toit**, 8 novembre 1871

- **AC Aix-les-Bains. 1 O 178, n° 1. Autorisations de voirie. Autorisation accordée à Paul Bonna pour**
  AC Aix-les-Bains. 1 O 178, n° 1. Autorisations de voirie. **Autorisation accordée à Paul Bonna pour l´ouverture de deux vitrines au rez-de-chaussée de la maison de Joseph Quay Thévenon, ancien hôtel Suchet**, 2 janvier 1883

- **AC Aix-les-Bains. 1 O 178, n° 223. Autorisations de voirie. Autorisation accordée à M. Bachelard,**
  AC Aix-les-Bains. 1 O 178, n° 223. Autorisations de voirie. **Autorisation accordée à M. Bachelard, pour modifier sa façade. Ouverture de trois fenêtres en brèche et agrandissement d´une**, 23 octobre 1883

- **AC Aix-les-Bains. 4T26, n° 02C1021. Permis de construire. Permis demandé par la Sarl Patrick**
  AC Aix-les-Bains. 4T26, n° 02C1021. Permis de construire. **Permis demandé par la Sarl Patrick Immobilier pour l'aménagement d´un bâtiment** [rue Albert Ier], 2002

Documents figurés

- **Façade rue Albert Ier. Etat des lieux / Cacheux Henri (architecte). Chambéry, 2002. Ech. 1 : 100. 1**
  Façade rue Albert Ier. Etat des lieux / Cacheux Henri (architecte). Chambéry, 2002. Ech. 1 : 100. 1 tirage de plan ; 30 x 42 cm (AC Aix-les-Bains. 4T26, n° 02C1021)

- **Façade côté hôtel de ville. 1er 2ème et combles. Etat des lieux / Cacheux Henri (architecte).**
  Façade côté hôtel de ville. 1er 2ème et combles. Etat des lieux / Cacheux Henri (architecte). Chambéry, 2002. Ech. 1 : 100. 1 tirage de plan ; 30 x 42 cm (AC Aix-les-Bains. 4T26, n° 02C1021)

- **Coupe / Cacheux Henri (architecte). Chambéry, 2002. Ech. 1 : 100. 1 tirage de plan ; 30 x 42 cm (AC**
  Coupe / Cacheux Henri (architecte). Chambéry, 2002. Ech. 1 : 100. 1 tirage de plan ; 30 x 42 cm (AC Aix-les-Bains. 4T26, n° 02C1021)

- **Plan de masse / Cacheux Henri (architecte). Chambéry, 2002. Ech. 1 : 100. 1 tirage de plan ; 30 x**
  Plan de masse / Cacheux Henri (architecte). Chambéry, 2002. Ech. 1 : 100. 1 tirage de plan ; 30 x 42 cm (AC Aix-les-Bains. 4T26, n° 02C1021)

- **Combles / Cacheux Henri (architecte). Chambéry, 2002. Ech. 1 : 100. 1 tirage de plan ; 30 x 42 cm**
  Combles / Cacheux Henri (architecte). Chambéry, 2002. Ech. 1 : 100. 1 tirage de plan ; 30 x 42 cm (AC Aix-les-Bains. 4T26, n° 02C1021)

- **2ème étage. Etat des lieux / Cacheux Henri (architecte). Chambéry, 2002. Ech. 1 : 100. 1 tirage de**
  2ème étage. Etat des lieux / Cacheux Henri (architecte). Chambéry, 2002. Ech. 1 : 100. 1 tirage de plan ; 30 x 42 cm (AC Aix-les-Bains. 4T26, n° 02C1021)

- **Aix-les-Bains. La rue Centrale. (S. l.) : (s. n.), [fin XIXe siècle]. 1 carte postale ; 9 x 13 cm.**
  Aix-les-Bains. La rue Centrale. (S. l.) : (s. n.), [fin XIXe siècle]. 1 carte postale ; 9 x 13 cm. (AC Aix-les-Bains : Cp 15_5)

Bibliographie

- **L´Indispensable ou guide de l´étranger à Aix-les-Bains. Aix-les-Bains : Bachet, 1862. 32 p. ; 16**
  L´Indispensable ou guide de l´étranger à Aix-les-Bains. Aix-les-Bains : Bachet, 1862. 32 p. ; 16 cm. (AC Aix-les-Bains. LDG20)
  p. 15

Annexe 1

ANNEXE 1
Succession de propriétés
1728 : Domenget Jean Claude (deux masures)
1782 : Garnier Philibert.
1820 : Pigner Antoinette, femme Chapot (p. 84) et Bocquin Michel (maison, 85 p.)
1858 : Chapot Victoire, Vve François Guilland (rez-de-chaussée), Victor Mathiez (1er étage) et Vve Thevenon (2e étage)
1859 : Blaise Suchet (rez-de-chaussée)
1879 : Suchet (rdc et 1er étage, D 514) et Tochon Janus (2e étage, D 514 et cave, D 515 p.)
1883 : Quay Thévenon Joseph (rdc. et 1er étage) et Bachelard (2e étage)
1943 : Baud Antoine (rdc.), Denat Henri (1er étage) et Bachelard François (2e étage)
1949 : Bachelard Paul (2e étage)

Données complémentaires

F-EBE-Collectifs-Aix-les-Bains

Formulaire de données complémentaires architecture des dossiers collectifs de l'aire d'étude de la ville d'Aix-les-Bains (Immeuble ; Maison ; Hôtel de voyageurs)

Position	sur rue
Mitoyen	oui
Alignement	1
Nombre de façades sur rue	2
Nombre de corps de bâtiments	0
Villégiature	0

Nombre d'étages	0
Entresol	0
Balcon	0
Balcon filant	0
Loggia	0
Balcon-loggia	0
Décrochement de façade	0
Puits de lumière	0
Sas	0
Garage	0
Décor de façade	aucun
Nombre d'escaliers	0
Escalier 1: nombre de volées par étage	0
Escalier 1: 1ère volée décalée	0
Escalier 1: tour d'escalier	0
Escalier 1: nombre de noyaux	0
Escalier 2: nombre de volées par étage	0
Escalier 2: 1ère volée décalée	0
Escalier 2: tour d'escalier	0
Escalier 2: nombre de noyaux	0
Escalier en pendant	0
Immeuble faisant parti d'un ensemble	0
Cour commune	0
Entrée commune	0
Escalier commun	0
Façades en rapport	0
Traboule	0

Illustrations

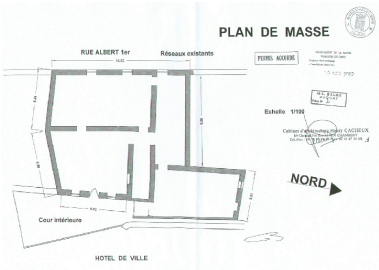

Plan masse

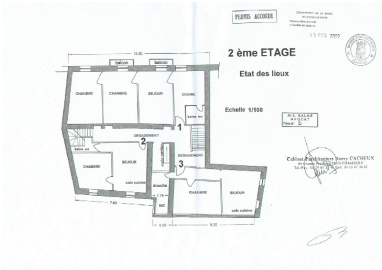

Plan du 2e étage

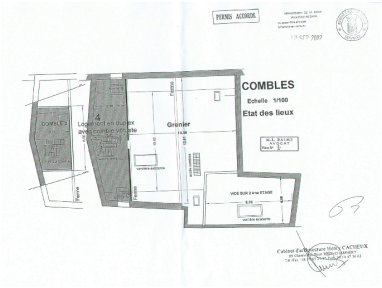

Plan des combles

Repro. François Fouger
IVR82_20087300268NUCB

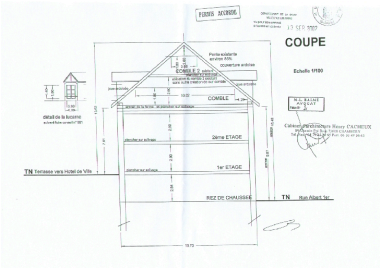

Coupe transversale
Repro. François Fouger
IVR82_20087300267NUCB

Repro. François Fouger
IVR82_20087300270NUCB

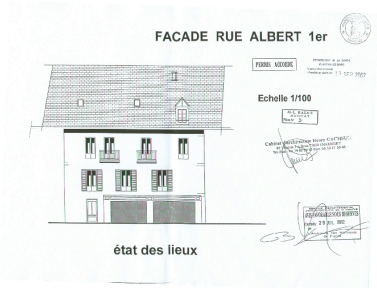

Elévation ouest
Repro. François Fouger
IVR82_20087300265NUCB

Repro. François Fouger
IVR82_20087300269NUCB

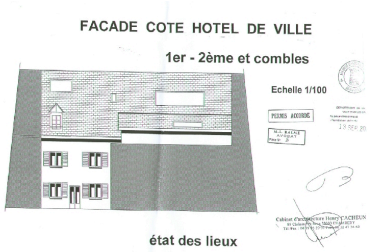

Elévation est
Repro. François Fouger
IVR82_20087300266NUCB



La rue Centrale, carte postale fin XIXe siècle
Repro. Denys Harreau
IVR82_20157301242NUCB

Façade
Phot. François Fouger
IVR82_20057300521NUCA

Façade postérieure
Phot. François Fouger
IVR82_20057300532NUCA

Dossiers liés

Dossiers de synthèse :
Généralités (IA73001081) Aix-les-Bains
Immeubles (IA73001097) Aix-les-Bains
Oeuvre(s) contenue(s) :
Oeuvre(s) en rapport :
Rue Albert 1er (IA73001272) Aix-les-Bains, Centre historique
Secteur urbain, Centre historique (IA73001135) Rhône-Alpes, Savoie, Aix-les-Bains

Auteur(s) du dossier : Marie-Reine Jazé-Charvolin, Joël Lagrange
Copyright(s) : © Région Rhône-Alpes, Inventaire général du patrimoine culturel ; © Ville d'Aix-les-Bains

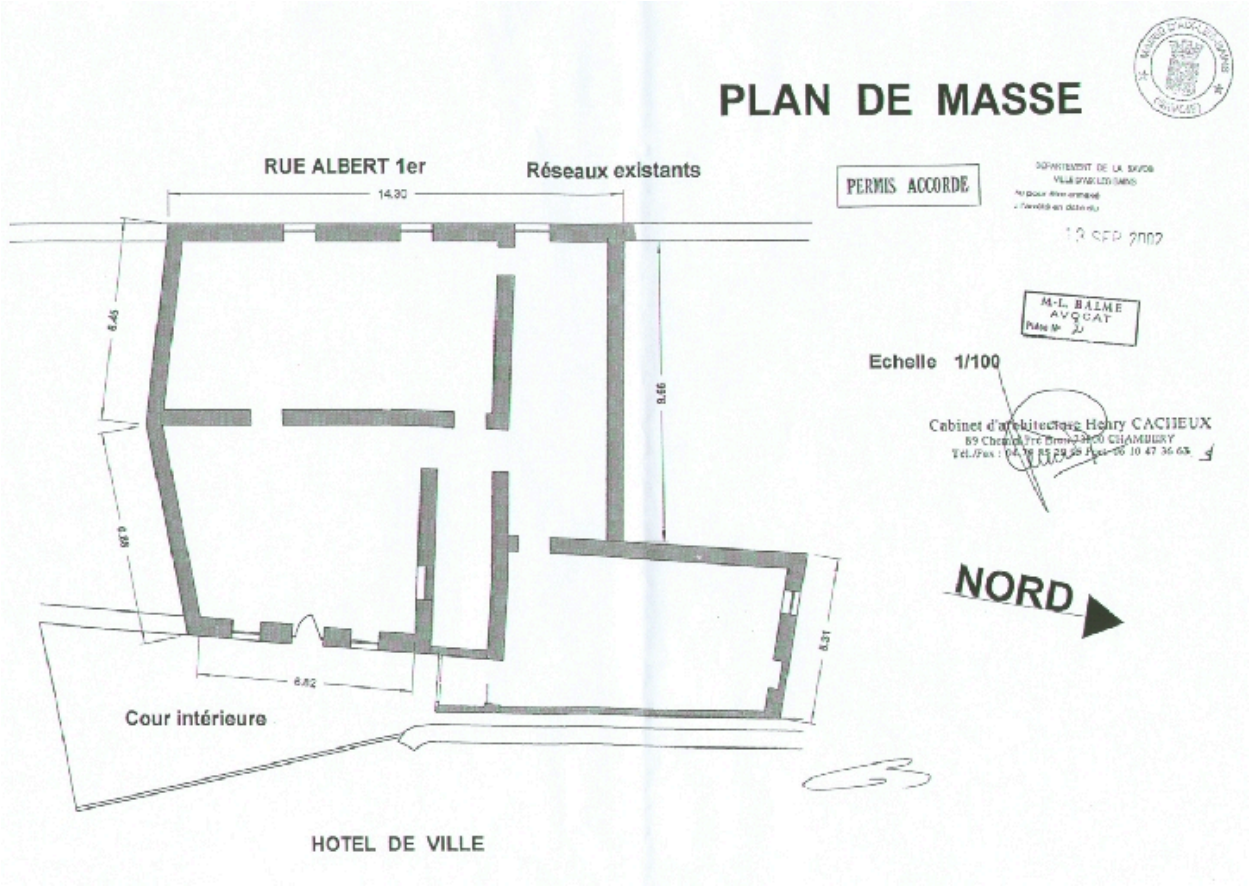

Plan masse

Référence du document reproduit :

- **Plan de masse / Cacheux Henri (architecte). Chambéry, 2002. Ech. 1 : 100. 1 tirage de plan ; 30 x**
  Plan de masse / Cacheux Henri (architecte). Chambéry, 2002. Ech. 1 : 100. 1 tirage de plan ; 30 x 42 cm (AC Aix-les-Bains. 4T26, n° 02C1021)

IVR82_20087300268NUCB
Auteur de l'illustration (reproduction) : François Fouger
© Archives municipales d'Aix-les-Bains
reproduction soumise à autorisation du titulaire des droits d'exploitation

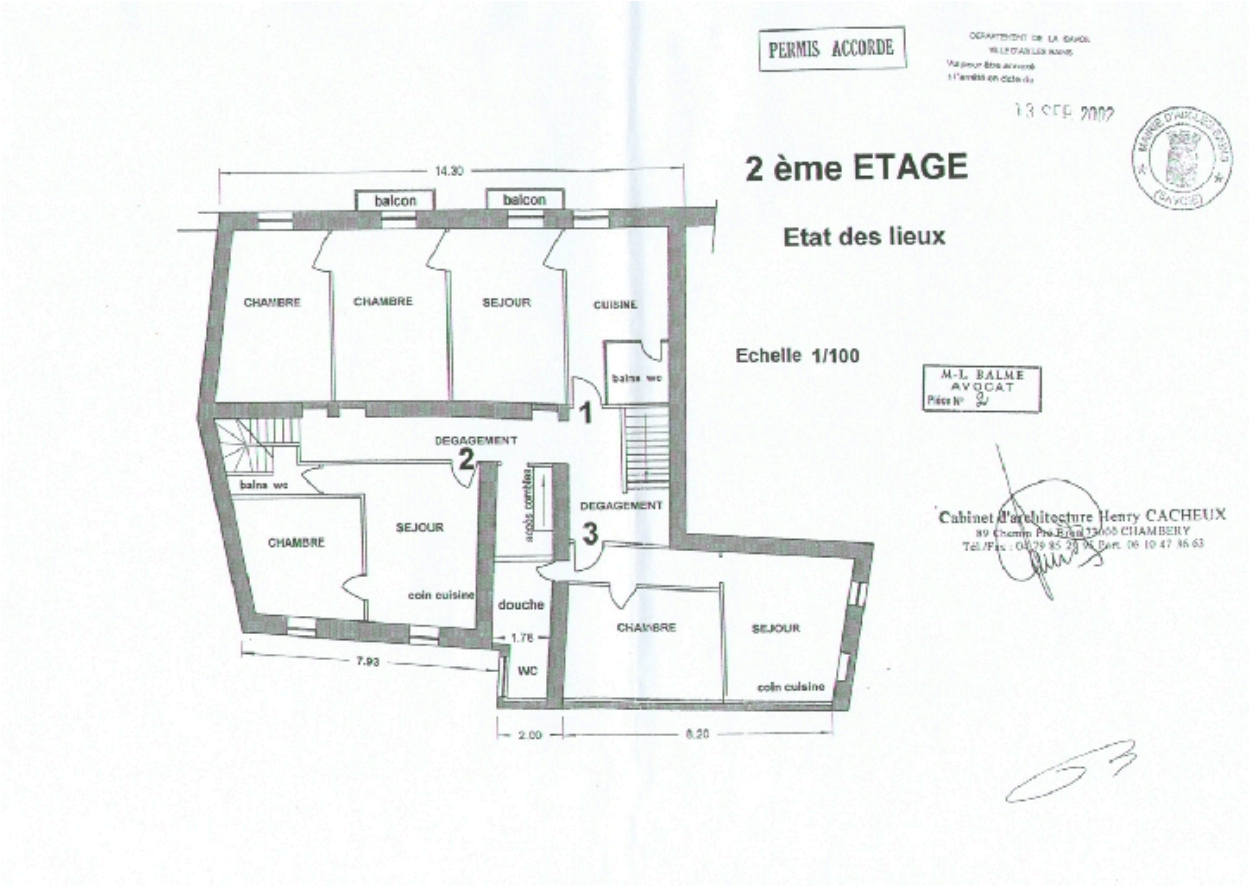

Plan du 2e étage

Référence du document reproduit :

- **2ème étage. Etat des lieux / Cacheux Henri (architecte). Chambéry, 2002. Ech. 1 : 100. 1 tirage de 2ème étage. Etat des lieux** / Cacheux Henri (architecte). Chambéry, 2002. Ech. 1 : 100. 1 tirage de plan ; 30 x 42 cm (AC Aix-les-Bains. 4T26, n° 02C1021)

- **2ème étage. Etat des lieux / Cacheux Henri (architecte). Chambéry, 2002. Ech. 1 : 100. 1 tirage de 2ème étage. Etat des lieux** / Cacheux Henri (architecte). Chambéry, 2002. Ech. 1 : 100. 1 tirage de plan ; 30 x 42 cm (AC Aix-les-Bains. 4T26, n° 02C1021)

IVR82_20087300270NUCB
Auteur de l'illustration (reproduction) : François Fouger
© Archives municipales d'Aix-les-Bains
reproduction soumise à autorisation du titulaire des droits d'exploitation

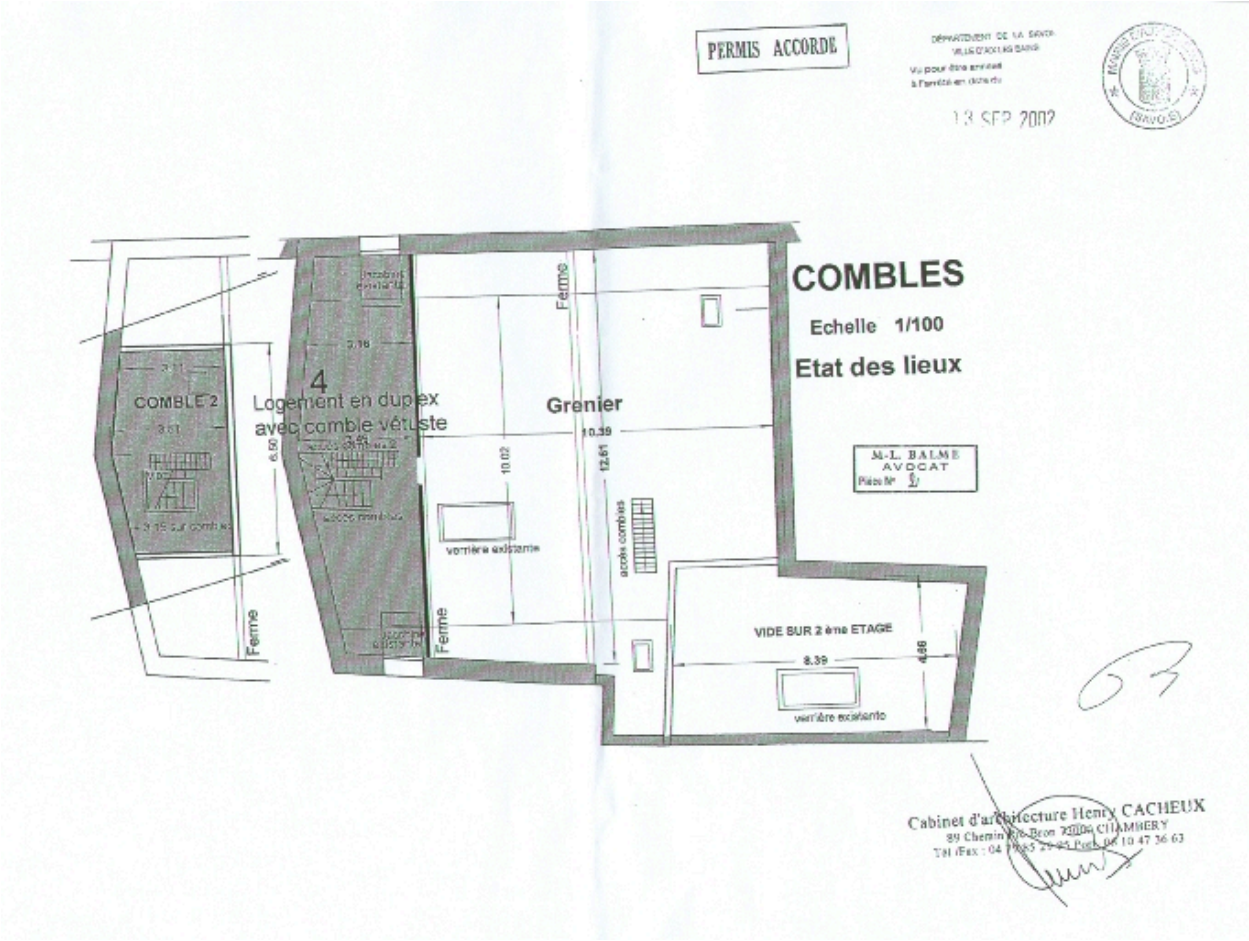

Plan des combles

Référence du document reproduit :

- **Combles / Cacheux Henri (architecte). Chambéry, 2002. Ech. 1 : 100. 1 tirage de plan ; 30 x 42 cm**
  Combles / Cacheux Henri (architecte). Chambéry, 2002. Ech. 1 : 100. 1 tirage de plan ; 30 x 42 cm (AC Aix-les-Bains. 4T26, n° 02C1021)

- **Combles / Cacheux Henri (architecte). Chambéry, 2002. Ech. 1 : 100. 1 tirage de plan ; 30 x 42 cm**
  Combles / Cacheux Henri (architecte). Chambéry, 2002. Ech. 1 : 100. 1 tirage de plan ; 30 x 42 cm (AC Aix-les-Bains. 4T26, n° 02C1021)

IVR82_20087300269NUCB
Auteur de l'illustration (reproduction) : François Fouger
© Archives municipales d'Aix-les-Bains
reproduction soumise à autorisation du titulaire des droits d'exploitation

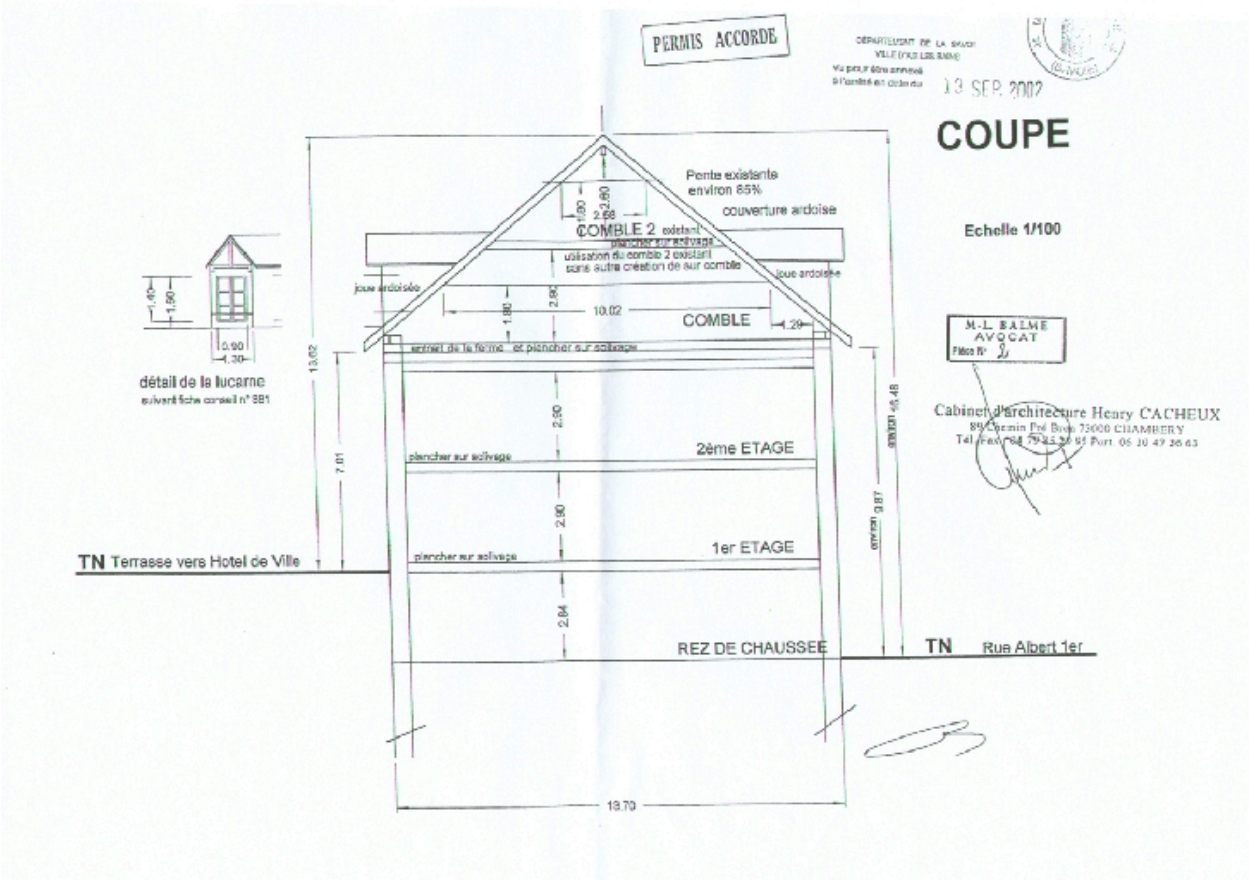

Coupe transversale

Référence du document reproduit :

- **Coupe / Cacheux Henri (architecte). Chambéry, 2002. Ech. 1 : 100. 1 tirage de plan ; 30 x 42 cm (AC Coupe** / Cacheux Henri (architecte). Chambéry, 2002. Ech. 1 : 100. 1 tirage de plan ; 30 x 42 cm (AC Aix-les-Bains. 4T26, n° 02C1021)

- **Coupe / Cacheux Henri (architecte). Chambéry, 2002. Ech. 1 : 100. 1 tirage de plan ; 30 x 42 cm (AC Coupe** / Cacheux Henri (architecte). Chambéry, 2002. Ech. 1 : 100. 1 tirage de plan ; 30 x 42 cm (AC Aix-les-Bains. 4T26, n° 02C1021)

IVR82_20087300267NUCB
Auteur de l'illustration (reproduction) : François Fouger
© Archives municipales d'Aix-les-Bains
reproduction soumise à autorisation du titulaire des droits d'exploitation

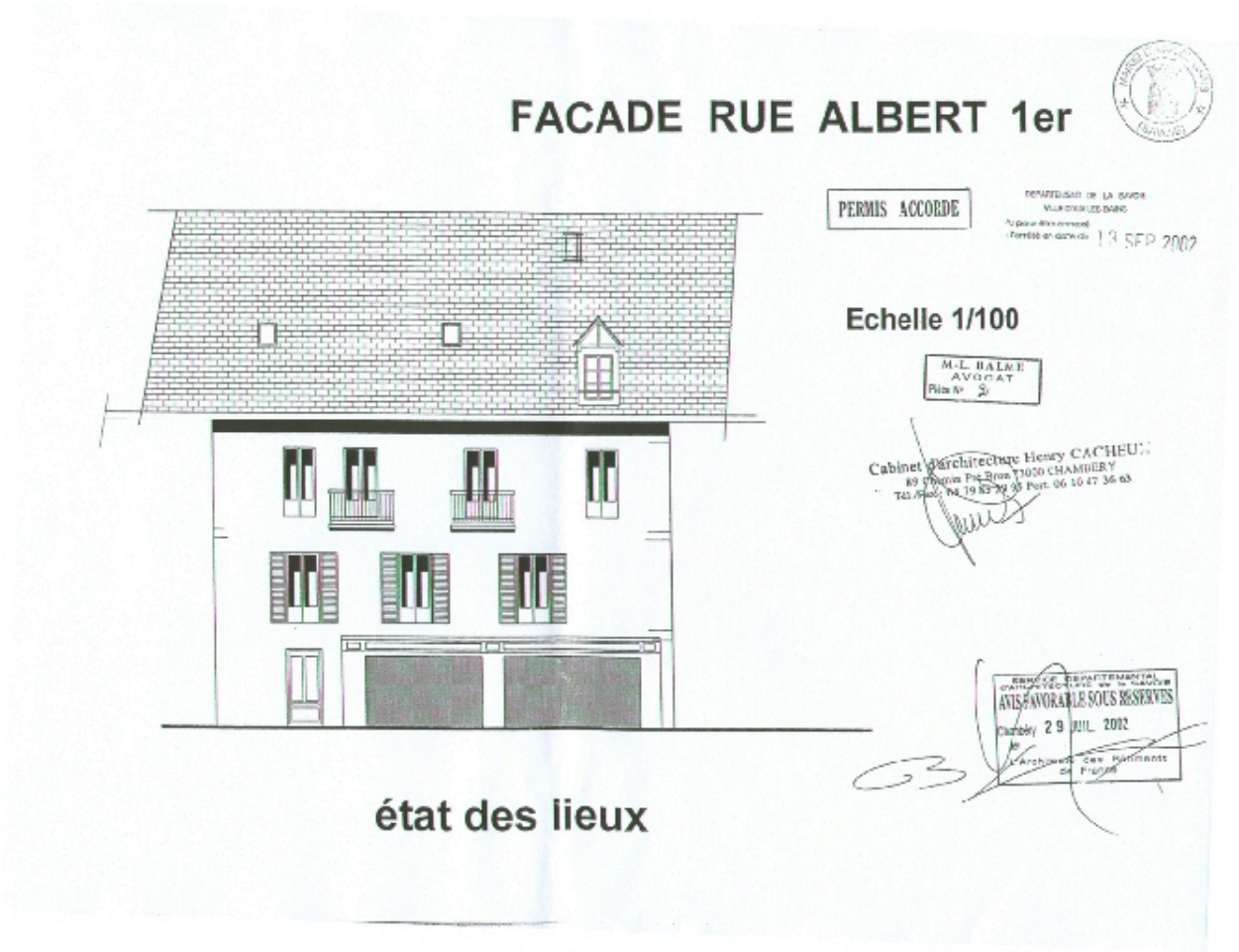

Elévation ouest

Référence du document reproduit :

- **Façade rue Albert Ier. Etat des lieux / Cacheux Henri (architecte). Chambéry, 2002. Ech. 1 : 100. 1**
  Façade rue Albert Ier. Etat des lieux / Cacheux Henri (architecte). Chambéry, 2002. Ech. 1 : 100. 1 tirage de plan ; 30 x 42 cm (AC Aix-les-Bains. 4T26, n° 02C1021)

- **Façade rue Albert Ier. Etat des lieux / Cacheux Henri (architecte). Chambéry, 2002. Ech. 1 : 100. 1**
  Façade rue Albert Ier. Etat des lieux / Cacheux Henri (architecte). Chambéry, 2002. Ech. 1 : 100. 1 tirage de plan ; 30 x 42 cm (AC Aix-les-Bains. 4T26, n° 02C1021)

IVR82_20087300265NUCB
Auteur de l'illustration (reproduction) : François Fouger
© Archives municipales d'Aix-les-Bains
reproduction soumise à autorisation du titulaire des droits d'exploitation

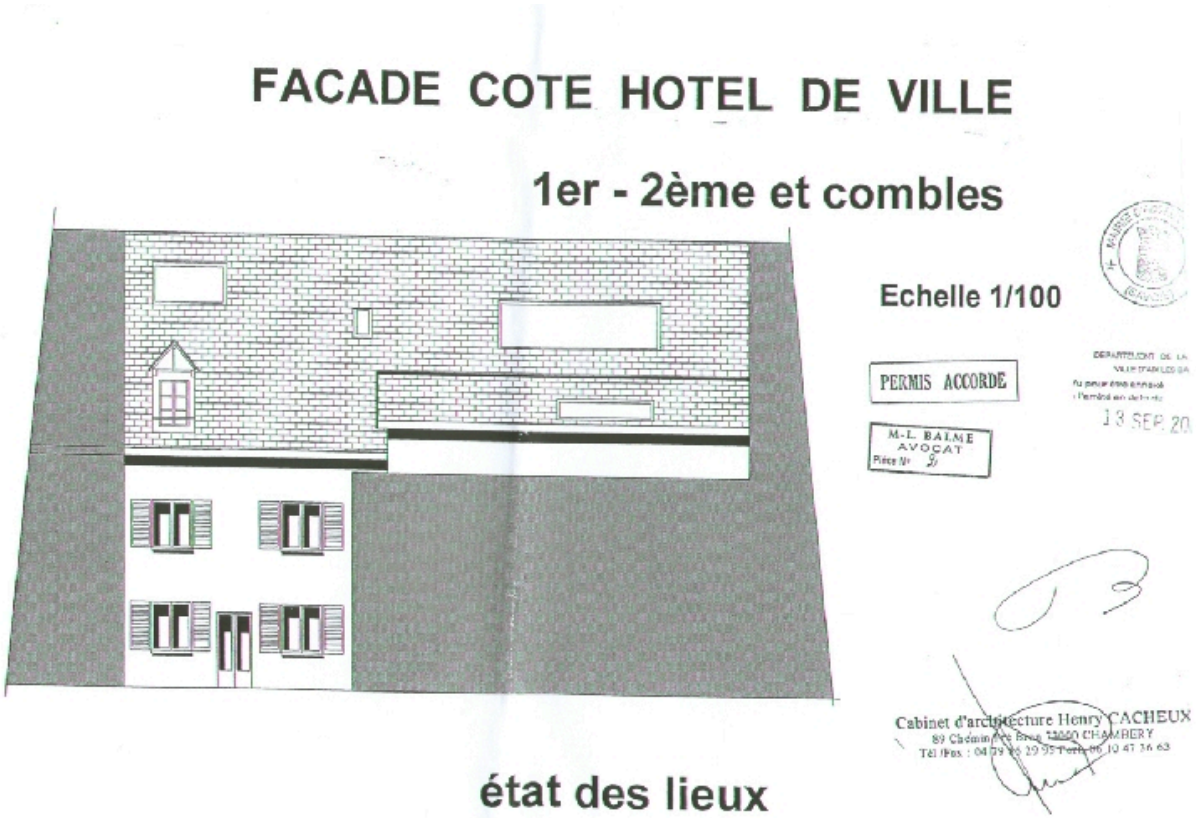

Elévation est

Référence du document reproduit :

- **Façade côté hôtel de ville. 1er 2ème et combles. Etat des lieux / Cacheux Henri (architecte).**
  Façade côté hôtel de ville. 1er 2ème et combles. Etat des lieux / Cacheux Henri (architecte). Chambéry, 2002. Ech. 1 : 100. 1 tirage de plan ; 30 x 42 cm (AC Aix-les-Bains. 4T26, n° 02C1021)

- **Façade côté hôtel de ville. 1er 2ème et combles. Etat des lieux / Cacheux Henri (architecte).**
  Façade côté hôtel de ville. 1er 2ème et combles. Etat des lieux / Cacheux Henri (architecte). Chambéry, 2002. Ech. 1 : 100. 1 tirage de plan ; 30 x 42 cm (AC Aix-les-Bains. 4T26, n° 02C1021)

IVR82_20087300266NUCB
Auteur de l'illustration (reproduction) : François Fouger
© Archives municipales d'Aix-les-Bains
reproduction soumise à autorisation du titulaire des droits d'exploitation



La rue Centrale, carte postale fin XIXe siècle

Référence du document reproduit :

- **Aix-les-Bains. La rue Centrale. (S. l.) : (s. n.), [fin XIXe siècle]. 1 carte postale ; 9 x 13 cm.**
  Aix-les-Bains. La rue Centrale. (S. l.) : (s. n.), [fin XIXe siècle]. 1 carte postale ; 9 x 13 cm. (AC Aix-les-Bains : Cp 15_5)

IVR82_20157301242NUCB
Auteur de l'illustration (reproduction) : Denys Harreau
Date de prise de vue : 2015
© Archives municipales d'Aix-les-Bains
reproduction soumise à autorisation du titulaire des droits d'exploitation

Façade

IVR82_20057300521NUCA
Auteur de l'illustration : François Fouger
© Région Rhône-Alpes, Inventaire général du patrimoine culturel ; © Ville d'Aix-les-Bains
reproduction soumise à autorisation du titulaire des droits d'exploitation

Façade postérieure

IVR82_20057300532NUCA
Auteur de l'illustration : François Fouger
© Région Rhône-Alpes, Inventaire général du patrimoine culturel ; © Ville d'Aix-les-Bains
reproduction soumise à autorisation du titulaire des droits d'exploitation