Lyon 2e
69 Lyon 2e arrondissement, Port des Jésuites, 69 Lyon 6e arrondissement
quai Moulin Jean , quai Général-Sarrail

Passerelle du Collège

Références du dossier

Numéro de dossier : IA69006556
Date de l'enquête initiale : 2009
Date(s) de rédaction : 2010
Cadre de l'étude : enquête thématique régionale Points de franchissement du Rhône
Degré d'étude : étudié

Désignation

Dénomination : passerelle
Appellation : passerelle du Collège

Compléments de localisation

Milieu d'implantation : en ville
Réseau hydrographique : Rhône
Références cadastrales :

Historique

L´appellation de l´unique passerelle sur le Rhône à Lyon vient du lycée Ampère, ancien Collège de Jésuites, sur lequel elle débouche en rive droite. Elle fut construite sous la pression des habitants de la rive gauche, qui ne possédaient pas de lycée public. La Compagnie des ponts sur le Rhône qui avait refusé un premier projet de passerelle en 1840 finit par accepter l'ouvrage. L'édification d'une passerelle suspendue à fils de fer, d'au plus trois travées, est approuvée en juillet 1842. Les travaux sont menés de 1842 à 1844 par l'ingénieur des Ponts et Chaussées Garella et l´entrepreneur Santil qui décéda lors de l´accident survenu le 7 décembre 1844, alors que la construction était presque terminée. Cet accident, causé par la rupture d´un boulon d´amarrage, entraîna l´effondrement de la passerelle. Reconstruite suivant les plans initiaux, elle est ouverte au public le 7 septembre 1845. Un siècle plus tard, le 1er septembre 1944, l'ouvrage est dynamité par les Allemands ; sérieusement endommagé il nécessite d'être réédifié. La reconstruction, presque à l´identique, achevée en mai 1945, rétablit l´aspect général de la passerelle (on peut toutefois déplorer la disparition du décor original). Au milieu des années 1980, la Société Arnodin effectue une remise en état. Le platelage en bois est alors remplacé par un revêtement gravillonné. En 1987, le Grand Lyon, gestionnaire de l´ouvrage, fait remplacer la structure porteuse en bois par une structure en aluminium, moins sujette aux incendies. Une rénovation est encore opérée en 1996.

Période(s) principale(s) : 2e quart 19e siècle, 2e quart 20e siècle
Période(s) secondaire(s) : 4e quart 20e siècle
Dates : 1842 (daté par travaux historiques, porte la date), 1845, 1945
Auteur(s) de l'oeuvre : Compagnie des ponts sur le Rhône (maître d'oeuvre, attribution par travaux historiques), Santil (entrepreneur, attribution par travaux historiques), Garella (ingénieur des Ponts et Chaussées, attribution par travaux historiques), Arnodin (entrepreneur, attribution par travaux historiques)

Description

La passerelle du Collège de Lyon franchit le fleuve Rhône entre les ponts Morand et Lafayette. Elle relie la Presqu´île (2e arr.) au quartier Morand (6e arr.), du quai Jean Moulin, rive droite, au quai Général-Sarrail, rive gauche. Il s'agit d'un ouvrage suspendu en fils de fer, à usage des piétons et des cyclistes. D´une longueur de près de 200 m, la passerelle est constituée de trois travées : une travée centrale d'environ 110 m de portée et deux travées latérales de 42-46 m d´ouverture. Le tablier à ossature métallique (acier), de près de 4 m de large, se caractérise par sa finesse. Il est muni de garde-corps en

métal, à claire-voie. Les deux piles en pierre de taille calcaire, fondées sur des massifs d´enrochements, sont surmontées de pylônes en forme d´arche monumentale en plein-cintre. Ces derniers, également en calcaire (pierre de taille), portent dans leur partie supérieure des inscriptions et des mascarons sculptés. Sur ces pylônes reposent les câbles de tête reliés aux rives. Des suspentes en barres raccordent les câbles porteurs au tablier. La passerelle bénéficie d´un éclairage sur toute sa longueur.

Eléments descriptifs

Matériau(x) du gros-oeuvre, mise en oeuvre et revêtement : acier ; fer ; calcaire ; pierre de taille
Couvrements : voûte en berceau plein-cintre
Escaliers : escalier demi-hors-oeuvre : escalier droit, en maçonnerie ; escalier hors-oeuvre : escalier droit, en charpente métallique

Typologies et état de conservation

Typologies : pont suspendu à piles multiples
État de conservation : reconstruit à l'identique

Décor

Techniques : sculpture
Représentations : mascaron
Précision sur les représentations :

Un mascaron est sculpté sur chacun des pylônes de la passerelle, en face interne.

Statut, intérêt et protection

Repérage carto. La passerelle est gérée par le Grand-Lyon, Direction de la Voirie, cellule Ouvrage d´art, chargé de l´entretien et de la maintenance. Ouvrage faisant partie du test.

Statut de la propriété : propriété publique (?)

Présentation

HISTORIQUE

La passerelle du Collège est le plus ancien ouvrage franchissant le Rhône encore en place et un des deux qui ait conservé son nom d´origine, avec le pont Morand.
Son édification résulte de la demande des habitants du quartier des Brotteaux en rive gauche qui ne disposaient pas de lycée public sur leur rive et désiraient accéder directement au lycée Ampère situé sur la rive droite. L´ouvrage doit son nom à cet établissement, qui était, sous l´Ancien Régime, le Grand Collège tenu par les jésuites, puis Collège royal, et sur lequel il permet de déboucher (PELLETIER, 1986, p. 199-200). Il s´agit en outre de répondre à l´urbanisation croissante de la rive gauche et à la nécessité d´une liaison entre la presqu´île et le quartier Morand (Fiche de synthèse MFR, p. 2).
La première requête officielle est émise en 1840, notamment par MM. Desgaultières, Poulet et Peyre, mais butte contre l´opposition de la Compagnie des Ponts sur le Rhône qui fait valoir le privilège de 1771 accordé à son prédécesseur, la Société Morand. Devant la pression locale, elle doit pourtant céder aux instances du Conseil municipal et, le 28 mai 1842, elle s´engage à construire deux ouvrages, le pont de Saint-Clair et la passerelle du Collège. Le cahier des charges est fourni dès le mois de juillet par l´ingénieur en chef du département, M. Cailloux. Il prévoit que la passerelle aura 3,50 m de large et comptera au plus trois travées. Le système des fils de fer doit être employé pour la suspension.
Les travaux sont menés par l´entrepreneur Santil, avec le concours, depuis août 1843, de l´ingénieur du 3e arrondissement Garella. Le 7 décembre 1844, la fin des travaux est marquée par un tragique accident causé par la rupture d´un boulon retenant un câble : la passerelle s´effondre entre les piles et huit ouvriers se noient. On reconstruit rapidement l´ouvrage selon les plans prévus et la réception est effectuée le 2 septembre 1845, cinq jours avant l´ouverture à la circulation (PELLETIER, 1988, p. 165-166).
Un décret impérial en date du 6 octobre 1860 fait mention du rachat par l´État du péage de la passerelle, en même temps que ceux des autres ponts sur le Rhône (Site Art et Histoire).
En 1944, la passerelle est dynamitée par l´armée allemande : le tablier s´écroule entièrement, les câbles sont rompus et les piles sont très endommagées, surtout dans leur partie supérieure ; les lions qui marquaient l´entrée de l´ouvrage sont également détruits (PELLETIER 1988, p. 165, ill. et p. 166).
Une reconstruction à l´identique quant à l´aspect général est menée, mais les ornements sculptés ne sont pas restitués, et le dispositif "raidisseur" placé sous le tablier n´est pas repris (PRADE, p. 115, légende ill.).
La passerelle est rendue au public dès 1945.

En 1965, on installe un passage souterrain en rive droite "pour répondre aux problèmes posés par les débouchés sur le quai, pour l´écoulement des eaux pluviales et pour la traversée des piétons" (PELLETIER, 1988, p. 165).
En 1985-1986 (1987 dans la Fiche de Synthèse MFR), la Société Arnodin effectue une remise en état qui vise pour l´essentiel à remplacer le platelage en bois par un "alliage recouvert par une moquette routière gravillonnée" (notice CROS, LUGINBUHL). Cette opération nécessite la fermeture de la passerelle pendant plusieurs semaines (Fiche de Synthèse MFR, p. 2)
Une nouvelle rénovation intervient en 1996 (MONTENS, p. 134).
Parmi les travaux d´entretien indispensables, on compte les consolidations périodiques des enrochements situés à la base des piles (PELLETIER, 1988, p. 166, légende ill.).
"La passerelle est gérée par le Grand Lyon, Direction de la Voirie, cellule Ouvrage d´art, chargé de l´entretien et de la maintenance". Des visites annuelles sont ainsi menées pour surveiller l´ouvrage tant dans ses structures aériennes que subaquatiques. Outre l´entretien des enrochements, le changement de la structure porteuse et du revêtement, une rampe d´accès pour cyclistes a été aménagée depuis le quai Jean Moulin. Ainsi, si l´usage de la passerelle est essentiellement piéton, il s´est ouvert à la circulation cycliste (Fiche de Synthèse MFR, p. 2).
"La passerelle n´est jamais investie lors des manifestations culturelles et festives [...] pour des raisons de sécurité, elle reste en effet limitée en charge" (*idem*, p. 4).

Références documentaires

Documents d'archive

- **AD Rhône. Série C 80. Ponts dans Lyon. 1702-1784**
  AD Rhône. Série C 80. **Ponts dans Lyon**. 1702-1784

- **AD Rhône. Série 1030 W. Ouvrages d´art (DDE). 1802-1956**
  AD Rhône. Série 1030 W. **Ouvrages d´art (DDE)**. 1802-1956

- **AD Rhône. 2020 W 183. Passerelle du Collège et autres**
  AD Rhône. 2020 W 183. **Passerelle du Collège et autres**

Documents figurés

- **Plan général de la ville de Lyon. Palais du Commerce - Marché des Cordeliers. 152 / 1:500. 1864. 1**
  Plan général de la ville de Lyon. Palais du Commerce - Marché des Cordeliers. 152 / 1:500. 1864. 1 plan : en noir (AM Lyon, série 4 S, n°152) Notes : comprend la Passerelle du Collège, le Pont Lafayette

- **[Passerelle du Collège - Passerelle pour piétons, vue de la rive opposée. Le Rhône en crue] / Paul**
  [Passerelle du Collège - Passerelle pour piétons, vue de la rive opposée. Le Rhône en crue] / Paul Lancrenon phot., 04/10/1896. 1 photogr. nég. : n. et b. (Médiathèque de l'Architecture et du Patrimoine, Archives photographiques, SAP 05, LCR00326)

- **8348 Lyon - Quai du Rhône - Croix Rousse / Giletta édit. phot. Nice : Giletta, [avant 1910]. 1**
  8348 Lyon - Quai du Rhône - Croix Rousse / Giletta édit. phot. Nice : Giletta, [avant 1910]. 1 impr. photoméc. (carte postale) : n. et b. (AM Lyon. 4 Fi 3140) Notes : comprend à droite la Passerelle du Collège, puis le Pont Lafayette

- **2648. Lyon. Passerelle du Collège. [Avant 1910]. 1 impr. photoméc. (carte postale) : coul. (AM**
  2648. Lyon. Passerelle du Collège. [Avant 1910]. 1 impr. photoméc. (carte postale) : coul. (AM Lyon. 4 Fi 3141) Notes : timbre et tampons

- **234. Lyon - Passerelle du Collège / L. L. édit., [avant 1910]. 1 impr. photoméc. (carte postale) :**
  234. Lyon - Passerelle du Collège / L. L. édit., [avant 1910]. 1 impr. photoméc. (carte postale) : n. et b. (AM Lyon. 4 Fi 3142) Notes : coin inférieur gauche manquant

- **234. Lyon - Passerelle du Collège / L. L. édit., [avant 1910]. 1 impr. photoméc. (carte postale) :**

234. Lyon - Passerelle du Collège / L. L. édit., [avant 1910]. 1 impr. photoméc. (carte postale) : coul. (AM Lyon. 4 Fi 3143)

- **Lyon - La Passerelle du Lycée. [Avant 1910]. 1 impr. photoméc. (carte postale) : n. et b. (AM Lyon.**
  Lyon - La Passerelle du Lycée. [Avant 1910]. 1 impr. photoméc. (carte postale) : n. et b. (AM Lyon. 4 Fi 3145) Notes : coin inférieur gauche manquant

- **Lyon - La Passerelle du Lycée. [Avant 1910]. 1 impr. photoméc. (carte postale) : n. et b. (AM Lyon.**
  Lyon - La Passerelle du Lycée. [Avant 1910]. 1 impr. photoméc. (carte postale) : n. et b. (AM Lyon. 4 Fi 3147) Notes : correspondance manuscrite sur l´image ; timbre et tampon

- **Lyon - Passerelle du Collège et Quais du Rhône. [Avant 1910]. 1 impr. photoméc. (carte postale) :**
  Lyon - Passerelle du Collège et Quais du Rhône. [Avant 1910]. 1 impr. photoméc. (carte postale) : n. et b. (AM Lyon. 4 Fi 3148)

- **[...] Passerelle du Collège, Quai de Retz et la Croix Rousse / E. R. édit., [avant 1910]. 1 impr.**
  [...] Passerelle du Collège, Quai de Retz et la Croix Rousse / E. R. édit., [avant 1910]. 1 impr. photoméc. (carte postale) : n. et b. (AM Lyon. 4 Fi 3393)

- **Lyon - Pont du Collège et Dôme de l´Hôtel-Dieu / B.F. édit. Paris : B.F., [avant 1903]. 1 impr.**
  Lyon - Pont du Collège et Dôme de l´Hôtel-Dieu / B.F. édit. Paris : B.F., [avant 1903]. 1 impr. photoméc. (carte postale) : n. et b. (AM Lyon. 4 Fi 6509) Notes : tampon

- **Lyon - Passerelle du Collège. [Avant 1910]. 1 impr. photoméc. (carte postale) : n. et b. (AM Lyon.**
  Lyon - Passerelle du Collège. [Avant 1910]. 1 impr. photoméc. (carte postale) : n. et b. (AM Lyon. 4 Fi 10347) Notes : timbre et tampon

- **322. Lyon - Passerelle du Collège, Quai de Retz et la Croix Rousse / E. R. édit., [avant 1911]. 1**
  322. Lyon - Passerelle du Collège, Quai de Retz et la Croix Rousse / E. R. édit., [avant 1911]. 1 impr. photoméc. (carte postale) : n. et b. (AM Lyon. 4 Fi 11234)

- **Lyon - Passerelle du Collège et Quais du Rhône. [Avant 1910]. 1 impr. photoméc. (carte postale) :**
  Lyon - Passerelle du Collège et Quais du Rhône. [Avant 1910]. 1 impr. photoméc. (carte postale) : n. et b. (AM Lyon. 4 Fi 11328)

- **Plan général de la ville de Lyon. Jardin des Plantes, place Morand, Bourse, Préfecture, église St**
  Plan général de la ville de Lyon. Jardin des Plantes, place Morand, Bourse, Préfecture, église St Jean. 11 / 1:2000. 1920. 1 plan : en coul. (AM Lyon, série 5 Sn°11) Notes : comprend le Pont Morand, la Passerelle du Collège, le Pont Lafayette

- **[Ponts du Rhône : au premier plan, pont Morand, passerelle du Collège, pont Lafayette, vue en**
  [Ponts du Rhône : au premier plan, pont Morand, passerelle du Collège, pont Lafayette, vue en plongée] / E. Poix phot., [1920]. 1 photogr. pos. : n. et b. ; 13 x 18 cm (AM Lyon. 8 Ph 04593)

- **[Ponts sur le Rhône : au premier plan, pont Waïsse, au-delà pont Lafayette, passerelle du Collège,**
  [Ponts sur le Rhône : au premier plan, pont Waïsse, au-delà pont Lafayette, passerelle du Collège, vue en plongée depuis la colline de la Croix-Rousse] / E. Poix ou Edmond Pernet phot., [1930]. 1 photogr. : n. et b. ; 13 x 18 cm (AM Lyon.8 Ph 04596 a)

- **[Lyon. La passerelle du Lycée]. [1ère moitié du 20e siècle]. 1 impr. photoméc. (carte postale) : n.**

[Lyon. La passerelle du Lycée]. [1ère moitié du 20e siècle]. 1 impr. photoméc. (carte postale) : n. et b. (AD Rhône. 11 Fi 1027)

- **2648. Lyon. Passerelle du Collège / L.V. & Cie édit., [1ère moitié du 20e siècle]. 1 impr.**
  2648. Lyon. Passerelle du Collège / L.V. & Cie édit., [1ère moitié du 20e siècle]. 1 impr. photoméc. (carte postale) : n. et b. ; 8,7 x 14 cm (AD Rhône. 11 Fi 1028)

- **2648. Lyon. Passerelle du Collège / L.V. & Cie édit., [avant 1915]. 1 impr. photoméc. (carte**
  2648. Lyon. Passerelle du Collège / L.V. & Cie édit., [avant 1915]. 1 impr. photoméc. (carte postale) : coul. (MdFR. Collection Rondeau, CP RON 0432) Notes : colorisée ; a voyagé en 1915

- **53. Lyon. Passerelle du Lycée / L.V. & Cie édit., [avant 1930]. 1 impr. photoméc. (carte**
  53. Lyon. Passerelle du Lycée / L.V. & Cie édit., [avant 1930]. 1 impr. photoméc. (carte postale) : coul. (MdFR. Collection Rondeau, CP RON 0664) Notes : vue verticale ; colorisée ; a voyagé en 1930

- **165 - Lyon - Passerelle du Collège - La Drague / La Cigogne édit. Lyon : La Cigogne, [avant 1910].**
  165 - Lyon - Passerelle du Collège - La Drague / La Cigogne édit. Lyon : La Cigogne, [avant 1910]. 1 impr. photoméc. (carte postale) : n. et b. (MdFR. Collection Rondeau, CP RON 0675) Notes : a voyagé en 1910

- **1015. Lyon - Passerelle du Collège et les Ponts du Rhône / E.L.D. édit., [avant 1916]. 1 impr.**
  1015. Lyon - Passerelle du Collège et les Ponts du Rhône / E.L.D. édit., [avant 1916]. 1 impr. photoméc. (carte postale) : n. et b. (MdFR. Collection Rondeau, CP RON 0756) Notes : passerelle du Collège au premier plan ; a voyagé en 1916

- **Lyon - Quai des Brotteaux / B. F. édit. Paris : B.F., [avant 1904]. 1 impr. photoméc. (carte**
  Lyon - Quai des Brotteaux / B. F. édit. Paris : B.F., [avant 1904]. 1 impr. photoméc. (carte postale) : coul. (MdFR. Collection Rondeau, CP RON 0766) Notes : colorisée ; inscription manuscrite ; a voyagé en 1904

- **123 - Lyon - La Passerelle du Lycée / L.L. édit., [avant 1910]. 1 impr. photoméc. (carte postale) :**
  123 - Lyon - La Passerelle du Lycée / L.L. édit., [avant 1910]. 1 impr. photoméc. (carte postale) : n. et b. (MdFR. Collection Rondeau, CP RON 0801) Notes : a voyagé en 1910

- **18 - Lyon - Les quais du Rhône / Rose édit. Paris : Rose, [avant 1909]. 1 impr. photoméc. (carte**
  18 - Lyon - Les quais du Rhône / Rose édit. Paris : Rose, [avant 1909]. 1 impr. photoméc. (carte postale) : n. et b. (MdFR. Collection Rondeau, CP RON 0948) Notes : passerelle du Collège au premier plan, puis pont Morand ; inscription manuscrite ; a voyagé en 1909

- **7. Lyon - Passerelle du Collège / Soly phot. Lyon : Soly, [avant 1908]. 1 impr. photoméc. (carte**
  7. Lyon - Passerelle du Collège / Soly phot. Lyon : Soly, [avant 1908]. 1 impr. photoméc. (carte postale) : n. et b. (MdFR. Collection Dürrenmatt, CP DUR 2) Notes : tampon ; inscription manuscrite

- **268 - Lyon - Passerelle du Collège / B.F. édit. Paris : B.F., [1ère moitié du 20e siècle]. 1 impr.**
  268 - Lyon - Passerelle du Collège / B.F. édit. Paris : B.F., [1ère moitié du 20e siècle]. 1 impr. photoméc. (carte postale) : n. et b. (MdFR. Collection Dürrenmatt, CP DUR 3)

- **71. Lyon Panorama des Ponts sur le Rhône pris de la Croix-Rousse L.B. édit., [1ère moitié du 20e**
  71. Lyon Panorama des Ponts sur le Rhône pris de la Croix-Rousse L.B. édit., [1ère moitié du 20e siècle]. 1 impr. photoméc. (carte postale) : n. et b. (MdFR. Collection Dürrenmatt, CP DUR 1002) Notes : pont Morand au premier plan

- **2638. Lyon. Ponts et quais du Rhône / L.V. & Cie édit., [1ère moitié du 20e siècle]. 1 impr.**

2638. Lyon. Ponts et quais du Rhône / L.V. & Cie édit., [1ère moitié du 20e siècle]. 1 impr. photoméc. (carte postale) : coul. (MdFR. Collection Dürrenmatt, CP DUR 1373) Notes : au premier plan, le pont de la Guillotière, puis le pont de l'Hôtel-Dieu, le pont Lafayette et la passerelle du Collège ; colorisée

- **11 Lyon - Pont du Collège / B.F. édit. Paris : B.F., [1ère moitié du 20e siècle]. 1 impr. photoméc.**
  11 Lyon - Pont du Collège / B.F. édit. Paris : B.F., [1ère moitié du 20e siècle]. 1 impr. photoméc. (carte postale) : n. et b. (MdFR. Collection Dürrenmatt, CP DUR 1598)

- **Les Rives du Rhône [poème et vues de plusieurs ponts et passerelles: du Midi, Morand, de**
  Les Rives du Rhône [poème et vues de plusieurs ponts et passerelles: du Midi, Morand, de l´Université, de l´Hôtel-Dieu, du Collège, de la Guillotière] / P. Martel édit. Lyon : Martel, [1ère moitié du 20e siècle]. 1 impr. photoméc. (carte postale) : coul. (MdFR. Collection Dürrenmatt, CP DUR 1899) Notes : colorisée

- **[Ponts meurtris, passerelle du Collège]. [Ca 1945]. 1 impr. photoméc. (carte postale) : n. et b.**
  [Ponts meurtris, passerelle du Collège]. [Ca 1945]. 1 impr. photoméc. (carte postale) : n. et b. (MdFR. Collection Rondeau, CP RON 0992)

- **[Lyon, le Rhône et la passerelle du Collège] / Blanc et Demilly phot., [1948] [D.l.]. 1 photogr. :**
  [Lyon, le Rhône et la passerelle du Collège] / Blanc et Demilly phot., [1948] [D.l.]. 1 photogr. : n. et b. (BnF - Estampes : Va 69, t. 4, H. 147382)

- **[Société de dragage Rhône-Saône, pile du pont du Collège et pont Lafayette à l´arrière-plan]./**
  [Société de dragage Rhône-Saône, pile du pont du Collège et pont Lafayette à l´arrière-plan]./ [Après 1945]. 1 photogr., n. et b. (18 x 24 cm) (BM Lyon, Fonds d´archives photographiques Jules Sylvestre. S 2024)

- **[Vue du Rhône : pont Lafayette et passerelle du Collège]. [Après 1945 ?] 1 photogr., n. et b. (13 x**
  [Vue du Rhône : pont Lafayette et passerelle du Collège]. [Après 1945 ?] 1 photogr., n. et b. (13 x 18 cm) (BM Lyon, Fonds d´archives photographiques Jules Sylvestre. S 3059)

- **[Ouvrage d´art : ponts sur le Rhône] / S.n., 1880-1982. Photogr. : n. et b. et coul., 18 x 24 cm**
  [Ouvrage d´art : ponts sur le Rhône] / S.n., 1880-1982. Photogr. : n. et b. et coul., 18 x 24 cm (AM Lyon. 38 Ph 188, n°40)
  n°38, 39, 40, 41, passerelle du Collège, après 1945, n. et b.

- **[Ponts du Rhône : au premier plan, pont de Lattre de Tassigny, pont Morand, passerelle du Collège,**
  [Ponts du Rhône : au premier plan, pont de Lattre de Tassigny, pont Morand, passerelle du Collège, pont Lafayette, vue en plongée] / E. Poix phot., [1960]. 2 photogr. pos. : n. et b. ; 13 x 18 cm (AM Lyon. 8 Ph 04594 et 0595)

- **[Ponts sur le Rhône : au premier plan, passerelle du Collège, au-delà pont Lafayette et pont**
  [Ponts sur le Rhône : au premier plan, passerelle du Collège, au-delà pont Lafayette et pont Wilson, vue en plongée depuis le quai Général Sarrail] / E. Poix ou Edmond Pernet phot., [1960]. 1 photogr. pos. : n. et b. ; 13 x 18 cm (AM Lyon. 8 Ph 04598)

- **[Vue aérienne, perspective des ponts sur le Rhône, à droite la vallée de la Saône] / Cellard édit.**
  [Vue aérienne, perspective des ponts sur le Rhône, à droite la vallée de la Saône] / Cellard édit. Bron : Cellard, [avant 1965]. 1 impr. photoméc. (carte postale) : n. et b. (MdFR. Collection Rondeau, CP RON 0949) Notes : au premier plan, pont de Lattre de Tassigny, puis pont Morand, passerelle du Collège, pont Lafayette, pont Wilson (ponts suivants trop éloignés) ; a voyagé en 1965

- **[Vue aérienne : les ponts sur le Rhône, le centre, Fourvière et les Monts d´Or] / Cellard édit.**

[Vue aérienne : les ponts sur le Rhône, le centre, Fourvière et les Monts d´Or] / Cellard édit. Bron : Cellard, [1960]. 1 impr. photoméc. (carte postale) : n. et b. (MdFR. Collection Rondeau, CP RON 0951) Notes : au premier plan, pont du Chemin de Fer, puis dans l'ordre pont Galliéni, pont de l'Université, pont de la Guillotière, pont Wilson, pont Lafayette, passerelle du Collège, pont Morand, pont de Lattre de Tassigny et pont de la Boucle

- **[Vue aérienne : les ponts sur le Rhône] / Cellard édit. Bron : Cellard, [1960]. 1 impr. photoméc.**
  [Vue aérienne : les ponts sur le Rhône] / Cellard édit. Bron : Cellard, [1960]. 1 impr. photoméc. (carte postale) : n. et b. (MdFR. Collection Rondeau, CP RON 0957) Notes : au premier plan, pont du Chemin de Fer, puis dans l'ordre pont Galliéni, pont de l'Université, pont de la Guillotière, pont Wilson, pont Lafayette, passerelle du Collège, pont Morand, pont de Lattre de Tassigny et pont de la Boucle

Bibliographie

- **CROS, Zsuzsa, LUGINBUHL, Yves. Inventaire des ouvrages d´art en région Rhône-Alpes : 69,**
  CROS, Zsuzsa, LUGINBUHL, Yves. **Inventaire des ouvrages d´art en région Rhône-Alpes : 69, Département du Rhône** [Brochure]. Ministère de l´équipement, du logement, des transports et de la mer, Direction de l´architecture et de l´urbanisme, Sous-direction des espaces protégés ; Société d´études géographiques, économiques et sociologiques appliquées. Paris : SEGESA, mars 1990, [n.p]
  notice n° 69-11

- **GRATTESAT, Guy (dir.). Ponts de France. Paris : Presses de l´Ecole nationale des Ponts et**
  GRATTESAT, Guy (dir.). **Ponts de France**. Paris : Presses de l´Ecole nationale des Ponts et Chaussées, 1982
  p. 118 (1 ill. en noir)

- **MAISON DU FLEUVE RHÔNE [K.T.]. Fiche de synthèse. Passerelle du Collège - Lyon. Givors : Maison du**
  MAISON DU FLEUVE RHÔNE [K.T.]. **Fiche de synthèse. Passerelle du Collège - Lyon**. Givors : Maison du fleuve Rhône, décembre 2008. 8 pages

- **MONTENS, Serge. Les plus beaux ponts de France. Paris : Bonneton, [D.l. 2001]**
  MONTENS, Serge. **Les plus beaux ponts de France**. Paris : Bonneton, [D.l. 2001]
  p. 134

- **PELLETIER, Jean. Lyon pas à pas. Son histoire à travers ses rues. Presqu´île. Rive gauche du Rhône.**
  PELLETIER, Jean. **Lyon pas à pas. Son histoire à travers ses rues. Presqu´île. Rive gauche du Rhône. Quais et ponts du Rhône**. Roanne/Le Coteau : Editions Horvath, 1986
  p. 199-200

- **PELLETIER, Jean. Les ponts de Lyon. L'eau et les Lyonnais. Le Coteau : Editions Horvath, [s.d. ;**
  PELLETIER, Jean. **Les ponts de Lyon. L'eau et les Lyonnais**. Le Coteau : Editions Horvath, [s.d. ; 1988]. 207 p. : ill. ; 26 cm
  p. 164-166

- **PELLETIER, Jean. Ponts et quais de Lyon. Lyon : Editions lyonnaises d´art et d´histoire, [D.l.**
  PELLETIER, Jean. **Ponts et quais de Lyon**. Lyon : Editions lyonnaises d´art et d´histoire, [D.l. 2002]. 128 p. ; 22 cm
  p. 92-93

- **PRADE, Marcel. Ponts et viaducs au XIXe siècle. Techniques nouvelles et grandes réalisations**
  PRADE, Marcel. **Ponts et viaducs au XIXe siècle. Techniques nouvelles et grandes réalisations françaises**. Poitiers : Brissaud, [D.l. 1989]
  p. 115

- **ROCH, Jean-Baptiste. Histoire des ponts de Lyon de l'époque gallo-romaine à nos jours. Le Coteau :**
  ROCH, Jean-Baptiste. **Histoire des ponts de Lyon de l'époque gallo-romaine à nos jours**. Le Coteau : Editions Horvath, [D.l. 1983]
  p. 109-111

- **Site internet Art et histoire. Passerelle du Collège (Rhône-Lyon) - 1845. [en ligne]. Accès**
  Site internet Art et histoire. **Passerelle du Collège (Rhône-Lyon) - 1845**. [en ligne]. Accès internet : <URL : http://www.art-et-histoire.com/index4o.php?segreap.php?Lyon_college>

Annexe 1

Inscription et date portées :
PASSERELLE DV COLLEGE/ DETRVITE PAR LES ALLEMANDS/ LE II.IX.MCMXLIV/ RECONSTRUITE LE XXVI.VIII.MCMXLV (inscription sculptée en relief sur chacun des pylônes de la passerelle, face externe)

Illustrations

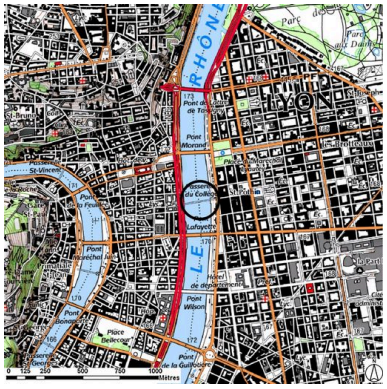

Plan de situation (sur fond de SCAN25(R) (C) IGN-2008 (C) Région Rhône-Alpes Licence n°2008-CISE27-1010)
Dess. B. Decrock
IVR82_20096906275NUD

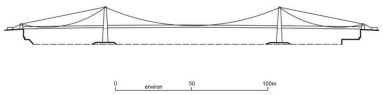

Elévation aval (relevé schématique)
Dess. B. Decrock
IVR82_20096906276NUDY

1015. Lyon - Passerelle du Collège et les Ponts du Rhône / E.L.D. édit., [avant 1916]. 1 impr. photoméc. (carte postale) : n. et b. (MdFR. Collection Rondeau, CP RON 0756). Passerelle du Collège au premier plan
Phot. Maison du Fleuve Rhône, Autr. auteur inconnu 1_
IVR82_20106902742NUCAB

322. Lyon - Passerelle du Collège, Quai de Retz et la Croix Rousse / E. R. édit., [avant 1911]. 1 impr. photoméc. (carte postale) : n. et b. (AM Lyon. 4 Fi 11234)
Phot. AM Lyon, Autr. auteur inconnu 1_
IVR82_20106902747NUCAB

[Lyon, le Rhône et la passerelle du Collège] / Blanc et Demilly phot., [1948] [D.l.]. 1 photogr. : n. et b. (BnF - Estampes : Va 69, t. 4, H. 147382)
Phot. BNF, Autr. Blanc et Demilly (photographe)
IVR82_20106902748NUCAB



11 Lyon - Pont du Collège / B.F. édit. Paris : B.F., [1ère moitié du 20e siècle]. 1 impr. photoméc. (carte postale) : n. et b. (MdFR. Collection Dürrenmatt, CP DUR 1598)
Phot. Maison du Fleuve Rhône, Autr. B. F. Paris
IVR82_20106902746NUCAB

268 - Lyon - Passerelle du Collège / B.F. édit. Paris : B.F., [1ère moitié du 20e siècle]. 1 impr. photoméc. (carte postale) : n. et b. (MdFR. Collection Dürrenmatt, CP DUR 3)
Phot. Maison du Fleuve Rhône, Autr. auteur inconnu 1_
IVR82_20106902745NUCAB

123 - Lyon - La Passerelle du Lycée / L.L. édit., [avant 1910]. 1 impr. photoméc. (carte postale) : n. et b. (MdFR. Collection Rondeau, CP RON 0801)
Phot. Maison du Fleuve Rhône, Autr. auteur inconnu
IVR82_20106902743NUCAB

[Ponts meurtris, passerelle du Collège]. [Ca 1945]. 1 impr. photoméc. (carte postale) : n. et b. (MdFR. Collection Rondeau, CP RON 0992)
Phot. Maison du Fleuve Rhône, Autr. auteur inconnu 1_
IVR82_20106902744NUCAB

[Ponts sur le Rhône : au premier plan, passerelle du Collège, au-delà pont Lafayette et pont Wilson, vue en plongée depuis le quai Général Sarrail] / E. Poix ou Edmond Pernet phot., [1960]. 1 photogr. pos. : n. et b. ; 13 x 18 cm (AM Lyon. 8 Ph 04598)
Phot. F. Bardoneschi, Autr. E. (? Poix, Autr. Edmond (? Pernet
IVR82_20106902750NUCAB

[Ouvrage d´art : ponts sur le Rhône, la passerelle du Collège]. [Après 1945]. 1 photogr. : n. et b.., 18 x 24 cm au moins (AM Lyon. 38 Ph 188, n°40)
Phot. F. Bardoneschi,
Autr. auteur inconnu 1_
IVR82_20106902749NUCAB

Vue de la passerelle dans le site, côté aval (sud)
Phot. F. Griot
IVR82_20096906248NUCA

Vue panoramique, côté aval (depuis la rive droite)
Phot. I. Havard
IVR82_20096906247NUCAQ

Vue générale, côté aval (depuis la rive droite)
Phot. G. Gellert
IVR82_20096906265NUCA

Vue côté aval (depuis la rive gauche)
Phot. B. Decrock
IVR82_20096906249NUCA

Vue partielle de la face aval (depuis la rive gauche) ; pylône de droite (ouest) ; le collège en arrière-plan
Phot. F. Griot
IVR82_20096906250NUCA



Vue du pylône de gauche (est), depuis la rive droite
Phot. G. Gellert
IVR82_20096906266NUCA

Vue du pylône de droite (ouest)
Phot. F. Griot
IVR82_20096906251NUCA



Vue du pylône de droite (ouest)
Phot. G. Gellert
IVR82_20096906267NUCA



Vue du pylône de gauche (est)
Phot. G. Gellert
IVR82_20096906268NUCA

Vue de la chaussée
(depuis la rive gauche)
Phot. B. Decrock
IVR82_20096906252NUCA

Sur le tablier, vue de la chaussée (depuis la rive droite)
Phot. G. Gellert
IVR82_20096906269NUCA

Sur le tablier, vue de la chaussée (depuis la rive droite)
Phot. B. Decrock
IVR82_20096906253NUCA



Sur le tablier, vue de la chaussée (vers le collège, côté ouest)
Phot. F. Griot
IVR82_20096906254NUCA

Sur le tablier, vue du pylône de gauche (est), face est
Phot. B. Decrock
IVR82_20096906257NUCA



Sur le tablier, vue du pylône de droite (ouest), face est
Phot. B. Decrock
IVR82_20096906260NUCA

Vue de la partie haute d'un pylône
Phot. F. Griot
IVR82_20096906262NUCA

Pylône, vue partielle : inscription
Phot. B. Decrock
IVR82_20096906258NUCA

Pylône de gauche (est), face ouest : vue du décor sculpté, mascaron
Phot. B. Decrock
IVR82_20096906259NUCA

Pylône de droite (ouest), face est : vue du décor sculpté, mascaron
Phot. B. Decrock
IVR82_20096906261NUCA



Vue d'un massif d'ancrage
Phot. F. Griot
IVR82_20096906256NUCA

Vue d'un massif d'ancrage
Phot. B. Decrock
IVR82_20096906255NUCA

Massif d'ancrage, jeu
de câbles (vue partielle)
Phot. G. Gellert
IVR82_20096906270NUCA

Travée de rive gauche : vue
du dessous du tablier et socle
inférieur du pylône de gauche (est)
Phot. B. Decrock
IVR82_20096906263NUCA

Pylône de gauche (est) :
vue du socle inférieur
Phot. B. Decrock
IVR82_20096906264NUCA

Dossiers liés

Dossiers de synthèse :
Ponts du Rhône : ponts, ponceaux, passerelles, viaducs (IA00000332)
Oeuvre(s) contenue(s) :
Oeuvre(s) en rapport :
Présentation de l'étude des points de franchissement du Rhône en région Rhône-Alpes (IA00000331) Rhône-Alpes, Rhône-Alpes
Bac à traille du Bât d´argent, puis bac à traille des Terreaux ou bac à traille du Grand Collège, ou bac à traille des Recteurs de l'Hôtel-Dieu (disparu) (IA69006581) Lyon 2e, 69 Lyon 2e arrondissement, Port des Jésuites, 69 Lyon 6e arrondissement, les Brotteaux, rue du Bât d'Argent

Auteur(s) du dossier : Isabelle Havard, Bruno Decrock
Copyright(s) : © Région Rhône-Alpes, Inventaire général du patrimoine culturel

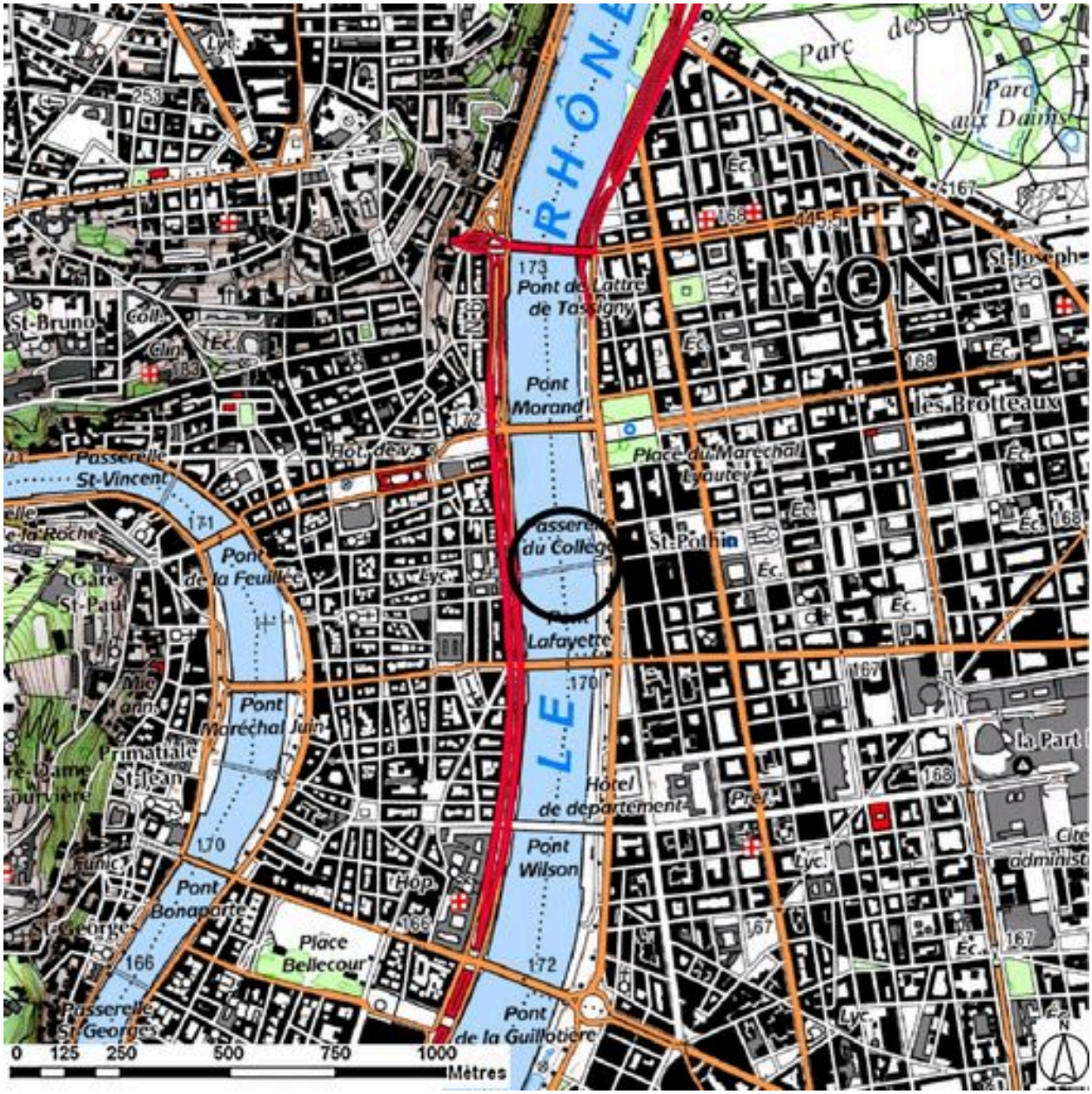

Plan de situation (sur fond de SCAN25(R) (C) IGN-2008 (C) Région Rhône-Alpes Licence n°2008-CISE27-1010)

IVR82_20096906275NUD
Auteur de l'illustration : B. Decrock
Technique de relevé : reprise de fond ; Échelle : 1:25000
© Région Rhône-Alpes, Inventaire général du patrimoine culturel ; © IGN
reproduction interdite

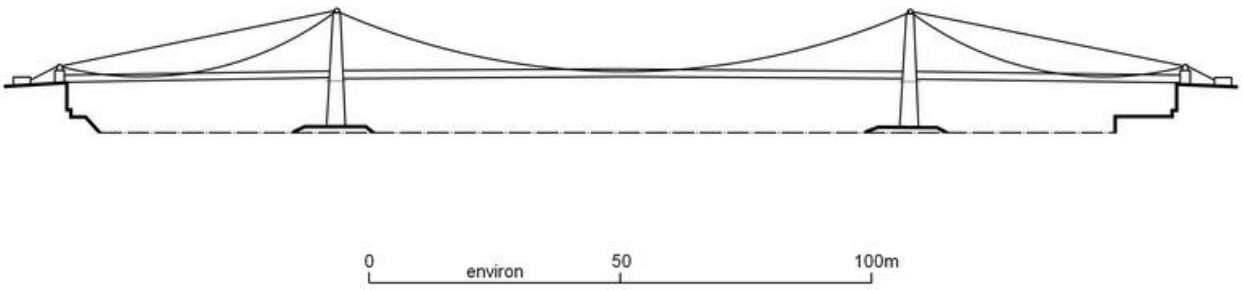

Elévation aval (relevé schématique)

IVR82_20096906276NUDY
Auteur de l'illustration : B. Decrock
Technique de relevé : relevé schématique ;
© Région Rhône-Alpes, Inventaire général du patrimoine culturel
reproduction soumise à autorisation du titulaire des droits d'exploitation

1015. Lyon - Passerelle du Collège et les Ponts du Rhône / E.L.D. édit., [avant 1916]. 1 impr. photoméc. (carte postale) : n. et b. (MdFR. Collection Rondeau, CP RON 0756). Passerelle du Collège au premier plan

Référence du document reproduit :

- **1015. Lyon - Passerelle du Collège et les Ponts du Rhône / E.L.D. édit., [avant 1916]. 1 impr.**
  1015. Lyon - Passerelle du Collège et les Ponts du Rhône / E.L.D. édit., [avant 1916]. 1 impr. photoméc. (carte postale) : n. et b. (MdFR. Collection Rondeau, CP RON 0756) Notes : passerelle du Collège au premier plan ; a voyagé en 1916

IVR82_20106902742NUCAB
Auteur de l'illustration : Maison du Fleuve Rhône
Auteur du document reproduit : auteur inconnu 1_
© Région Rhône-Alpes, Inventaire général du patrimoine culturel ; © Maison du Fleuve Rhône
reproduction soumise à autorisation du titulaire des droits d'exploitation



322. Lyon - Passerelle du Collège, Quai de Retz et la Croix Rousse / E. R. édit., [avant 1911]. 1 impr. photoméc. (carte postale) : n. et b. (AM Lyon. 4 Fi 11234)

Référence du document reproduit :

- **322. Lyon - Passerelle du Collège, Quai de Retz et la Croix Rousse / E. R. édit., [avant 1911]. 1**
  322. Lyon - Passerelle du Collège, Quai de Retz et la Croix Rousse / E. R. édit., [avant 1911]. 1 impr. photoméc. (carte postale) : n. et b. (AM Lyon. 4 Fi 11234)

IVR82_20106902747NUCAB
Auteur de l'illustration : AM Lyon
Auteur du document reproduit : auteur inconnu 1_
© Région Rhône-Alpes, Inventaire général du patrimoine culturel ; © Archives municipales de Lyon
reproduction soumise à autorisation du titulaire des droits d'exploitation

[Lyon, le Rhône et la passerelle du Collège] / Blanc et Demilly phot., [1948] [D.l.]. 1 photogr. : n. et b. (BnF - Estampes : Va 69, t. 4, H. 147382)

Référence du document reproduit :

- **[Lyon, le Rhône et la passerelle du Collège] / Blanc et Demilly phot., [1948] [D.l.]. 1 photogr. : [Lyon, le Rhône et la passerelle du Collège]** / Blanc et Demilly phot., [1948] [D.l.]. 1 photogr. : n. et b. (BnF - Estampes : Va 69, t. 4, H. 147382)

IVR82_20106902748NUCAB
Auteur de l'illustration : BNF
Auteur du document reproduit : Blanc et Demilly (photographe)
© Région Rhône-Alpes, Inventaire général du patrimoine culturel ; © Bibliothèque nationale de France
reproduction soumise à autorisation du titulaire des droits d'exploitation



11 Lyon - Pont du Collège / B.F. édit. Paris : B.F., [1ère moitié du 20e siècle]. 1 impr. photoméc. (carte postale) : n. et b. (MdFR. Collection Dürrenmatt, CP DUR 1598)

Référence du document reproduit :

- **11 Lyon-Pont du Collège / B.F. édit. Paris : B.F., [1er quart du 20e siècle] (MdFR. Collection Dürrenmatt, CP DUR 1598)**
  11 - Lyon-Pont du Collège / B.F. édit. Paris : B.F., [1er quart du 20e siècle]. 1 impr. photoméc. (carte postale) : n. et b. (MdFR. Collection Dürrenmatt, CP DUR 1598)
  Maison du Fleuve Rhône : CP DUR 1598

IVR82_20106902746NUCAB
Auteur de l'illustration : Maison du Fleuve Rhône
Auteur du document reproduit : B. F. Paris
© Maison du Fleuve Rhône
reproduction soumise à autorisation du titulaire des droits d'exploitation



268 - Lyon - Passerelle du Collège / B.F. édit. Paris : B.F., [1ère moitié du 20e siècle]. 1 impr. photoméc. (carte postale) : n. et b. (MdFR. Collection Dürrenmatt, CP DUR 3)

Référence du document reproduit :

- **268 - Lyon - Passerelle du Collège / B.F. édit. Paris : B.F., [1ère moitié du 20e siècle]. 1 impr.**
  268 - Lyon - Passerelle du Collège / B.F. édit. Paris : B.F., [1ère moitié du 20e siècle]. 1 impr. photoméc. (carte postale) : n. et b. (MdFR. Collection Dürrenmatt, CP DUR 3)

IVR82_20106902745NUCAB
Auteur de l'illustration : Maison du Fleuve Rhône
Auteur du document reproduit : auteur inconnu 1_
© Région Rhône-Alpes, Inventaire général du patrimoine culturel ; © Maison du Fleuve Rhône
reproduction soumise à autorisation du titulaire des droits d'exploitation

123 - Lyon - La Passerelle du Lycée / L.L. édit., [avant 1910]. 1 impr. photoméc. (carte postale) : n. et b. (MdFR. Collection Rondeau, CP RON 0801)

Référence du document reproduit :

- **123 - Lyon - La Passerelle du Lycée / L.L. édit., [avant 1910]. (MdFR. Collection Rondeau, CP RON 0801)**
  123 - Lyon - La Passerelle du Lycée / L.L. édit., [avant 1910]. 1 impr. photoméc. (carte postale) : n. et b. (MdFR. Collection Rondeau, CP RON 0801)
  Maison du Fleuve Rhône : CP RON 0801

IVR82_20106902743NUCAB
Auteur de l'illustration : Maison du Fleuve Rhône
Auteur du document reproduit : auteur inconnu
© Maison du Fleuve Rhône
reproduction soumise à autorisation du titulaire des droits d'exploitation

[Ponts meurtris, passerelle du Collège]. [Ca 1945]. 1 impr. photoméc. (carte postale) : n. et b. (MdFR. Collection Rondeau, CP RON 0992)

Référence du document reproduit :

- **[Ponts meurtris, passerelle du Collège]. [Ca 1945]. 1 impr. photoméc. (carte postale) : n. et b.**
  [Ponts meurtris, passerelle du Collège]. [Ca 1945]. 1 impr. photoméc. (carte postale) : n. et b. (MdFR. Collection Rondeau, CP RON 0992)

IVR82_20106902744NUCAB
Auteur de l'illustration : Maison du Fleuve Rhône
Auteur du document reproduit : auteur inconnu 1_
© Région Rhône-Alpes, Inventaire général du patrimoine culturel ; © Maison du Fleuve Rhône
reproduction soumise à autorisation du titulaire des droits d'exploitation

[Ponts sur le Rhône : au premier plan, passerelle du Collège, au-delà pont Lafayette et pont Wilson, vue en plongée depuis le quai Général Sarrail] / E. Poix ou Edmond Pernet phot., [1960]. 1 photogr. pos. : n. et b. ; 13 x 18 cm (AM Lyon. 8 Ph 04598)

Référence du document reproduit :

- **[Ponts sur le Rhône : au premier plan, passerelle du Collège, au-delà pont Lafayette et pont**
  [Ponts sur le Rhône : au premier plan, passerelle du Collège, au-delà pont Lafayette et pont Wilson, vue en plongée depuis le quai Général Sarrail] / E. Poix ou Edmond Pernet phot., [1960]. 1 photogr. pos. : n. et b. ; 13 x 18 cm (AM Lyon. 8 Ph 04598)

IVR82_20106902750NUCAB
Auteur de l'illustration : F. Bardoneschi
Auteur du document reproduit : E. (? Poix, Edmond (? Pernet
© Région Rhône-Alpes, Inventaire général du patrimoine culturel ; © Archives municipales de Lyon
reproduction soumise à autorisation du titulaire des droits d'exploitation

[Ouvrage d´art : ponts sur le Rhône, la passerelle du Collège]. [Après 1945]. 1 photogr. : n. et b.., 18 x 24 cm au moins (AM Lyon. 38 Ph 188, n°40)

Référence du document reproduit :

- **[Ouvrage d´art : ponts sur le Rhône] / S.n., 1880-1982. Photogr. : n. et b. et coul., 18 x 24 cm**
  [Ouvrage d´art : ponts sur le Rhône] / S.n., 1880-1982. Photogr. : n. et b. et coul., 18 x 24 cm (AM Lyon. 38 Ph 188, n°40)

IVR82_20106902749NUCAB
Auteur de l'illustration : F. Bardoneschi
Auteur du document reproduit : auteur inconnu 1_
© Région Rhône-Alpes, Inventaire général du patrimoine culturel ; © Archives municipales de Lyon
reproduction soumise à autorisation du titulaire des droits d'exploitation

Vue de la passerelle dans le site, côté aval (sud)

IVR82_20096906248NUCA
Auteur de l'illustration : F. Griot
© Région Rhône-Alpes, Inventaire général du patrimoine culturel
reproduction soumise à autorisation du titulaire des droits d'exploitation

Vue panoramique, côté aval (depuis la rive droite)

IVR82_20096906247NUCAQ
Auteur de l'illustration : I. Havard
© Région Rhône-Alpes, Inventaire général du patrimoine culturel
reproduction soumise à autorisation du titulaire des droits d'exploitation

Vue générale, côté aval (depuis la rive droite)

IVR82_20096906265NUCA
Auteur de l'illustration : G. Gellert
© Région Rhône-Alpes, Inventaire général du patrimoine culturel
reproduction soumise à autorisation du titulaire des droits d'exploitation

Vue côté aval (depuis la rive gauche)

IVR82_20096906249NUCA
Auteur de l'illustration : B. Decrock
© Région Rhône-Alpes, Inventaire général du patrimoine culturel
reproduction soumise à autorisation du titulaire des droits d'exploitation

Vue partielle de la face aval (depuis la rive gauche) ; pylône de droite (ouest) ; le collège en arrière-plan

IVR82_20096906250NUCA
Auteur de l'illustration : F. Griot
© Région Rhône-Alpes, Inventaire général du patrimoine culturel
reproduction soumise à autorisation du titulaire des droits d'exploitation



Vue du pylône de gauche (est), depuis la rive droite

IVR82_20096906266NUCA
Auteur de l'illustration : G. Gellert
© Région Rhône-Alpes, Inventaire général du patrimoine culturel
reproduction soumise à autorisation du titulaire des droits d'exploitation

Vue du pylône de droite (ouest)

IVR82_20096906251NUCA
Auteur de l'illustration : F. Griot
© Région Rhône-Alpes, Inventaire général du patrimoine culturel
reproduction soumise à autorisation du titulaire des droits d'exploitation

Vue du pylône de droite (ouest)

IVR82_20096906267NUCA
Auteur de l'illustration : G. Gellert
© Région Rhône-Alpes, Inventaire général du patrimoine culturel
reproduction soumise à autorisation du titulaire des droits d'exploitation

Vue du pylône de gauche (est)

IVR82_20096906268NUCA
Auteur de l'illustration : G. Gellert
© Région Rhône-Alpes, Inventaire général du patrimoine culturel
reproduction soumise à autorisation du titulaire des droits d'exploitation

Vue de la chaussée (depuis la rive gauche)

IVR82_20096906252NUCA
Auteur de l'illustration : B. Decrock
© Région Rhône-Alpes, Inventaire général du patrimoine culturel
reproduction soumise à autorisation du titulaire des droits d'exploitation

Sur le tablier, vue de la chaussée (depuis la rive droite)

IVR82_20096906269NUCA
Auteur de l'illustration : G. Gellert
© Région Rhône-Alpes, Inventaire général du patrimoine culturel
reproduction soumise à autorisation du titulaire des droits d'exploitation

Sur le tablier, vue de la chaussée (depuis la rive droite)

IVR82_20096906253NUCA
Auteur de l'illustration : B. Decrock
© Région Rhône-Alpes, Inventaire général du patrimoine culturel
reproduction soumise à autorisation du titulaire des droits d'exploitation

Sur le tablier, vue de la chaussée (vers le collège, côté ouest)

IVR82_20096906254NUCA
Auteur de l'illustration : F. Griot
© Région Rhône-Alpes, Inventaire général du patrimoine culturel
reproduction soumise à autorisation du titulaire des droits d'exploitation

Sur le tablier, vue du pylône de gauche (est), face est

IVR82_20096906257NUCA
Auteur de l'illustration : B. Decrock
© Région Rhône-Alpes, Inventaire général du patrimoine culturel
reproduction soumise à autorisation du titulaire des droits d'exploitation

Sur le tablier, vue du pylône de droite (ouest), face est

IVR82_20096906260NUCA
Auteur de l'illustration : B. Decrock
© Région Rhône-Alpes, Inventaire général du patrimoine culturel
reproduction soumise à autorisation du titulaire des droits d'exploitation



Vue de la partie haute d'un pylône

IVR82_20096906262NUCA
Auteur de l'illustration : F. Griot
© Région Rhône-Alpes, Inventaire général du patrimoine culturel
reproduction soumise à autorisation du titulaire des droits d'exploitation

Pylône, vue partielle : inscription

IVR82_20096906258NUCA
Auteur de l'illustration : B. Decrock
© Région Rhône-Alpes, Inventaire général du patrimoine culturel
reproduction soumise à autorisation du titulaire des droits d'exploitation

Pylône de gauche (est), face ouest : vue du décor sculpté, mascaron

IVR82_20096906259NUCA
Auteur de l'illustration : B. Decrock
© Région Rhône-Alpes, Inventaire général du patrimoine culturel
reproduction soumise à autorisation du titulaire des droits d'exploitation

Pylône de droite (ouest), face est : vue du décor sculpté, mascaron

IVR82_20096906261NUCA
Auteur de l'illustration : B. Decrock
© Région Rhône-Alpes, Inventaire général du patrimoine culturel
reproduction soumise à autorisation du titulaire des droits d'exploitation



Vue d'un massif d'ancrage

IVR82_20096906256NUCA
Auteur de l'illustration : F. Griot
© Région Rhône-Alpes, Inventaire général du patrimoine culturel
reproduction soumise à autorisation du titulaire des droits d'exploitation

Vue d'un massif d'ancrage

IVR82_20096906255NUCA
Auteur de l'illustration : B. Decrock
© Région Rhône-Alpes, Inventaire général du patrimoine culturel
reproduction soumise à autorisation du titulaire des droits d'exploitation

Massif d'ancrage, jeu de câbles (vue partielle)

IVR82_20096906270NUCA
Auteur de l'illustration : G. Gellert
© Région Rhône-Alpes, Inventaire général du patrimoine culturel
reproduction soumise à autorisation du titulaire des droits d'exploitation

Travée de rive gauche : vue du dessous du tablier et socle inférieur du pylône de gauche (est)

IVR82_20096906263NUCA
Auteur de l'illustration : B. Decrock
© Région Rhône-Alpes, Inventaire général du patrimoine culturel
reproduction soumise à autorisation du titulaire des droits d'exploitation

Pylône de gauche (est) : vue du socle inférieur

IVR82_20096906264NUCA
Auteur de l'illustration : B. Decrock
© Région Rhône-Alpes, Inventaire général du patrimoine culturel
reproduction soumise à autorisation du titulaire des droits d'exploitation