Rhône-Alpes, Savoie
Esserts-Blay
Chavriot La Fouettaz

Scierie Glaisat-Blanc puis pressoir à huile et scierie Lassiaz (détruits)

Références du dossier

Numéro de dossier : IA73003632
Date de l'enquête initiale : 2015
Date(s) de rédaction : 2015
Cadre de l'étude : enquête thématique départementale Patrimoine hydraulique des Pays de Savoie
Degré d'étude : recensé

Désignation

Dénomination : pressoir à huile, scierie

Compléments de localisation

Milieu d'implantation : bâti lâche
Réseau hydrographique : Ruisseau de la Fouettaz ; bassin-versant Isère moyenne
Références cadastrales : 2014, H, 368

Historique

Une scierie appartenant à Joseph Glaisat-Blanc et à son frère est visible sur la mappe sarde de 1732 (parcelle 3954).
Le 24 janvier 1861, Joseph Lassiaz qui est propriétaire de la scierie, demande l'autorisation de la maintenir en activité. Dans un bâtiment accolé se trouve un pressoir à huile entrainé par une roue verticale. La scierie est équipée d'une roue de coté. L'autorisation de maintien est accordée par arrêté préfectoral du 13 mai 1865. Le site est en ruine sur le premier cadastre français de 1876 (section H, feuille 2, parcelles 606 et 607). Toutefois, la scierie de Joseph Lassiaz est mentionnée dans l'*État statistique des irrigations et des usines sur les cours d'eau non flottables et non navigables* de 1879 (FR.AD073, 35SPC7).
Sur le cadastre rénové de 1963, le site n'existe plus mais un autre bâtiment a été construit juste en amont. Celui-ci est actuellement à l'état de vestiges.

Dates : 1732 (daté par source), 1861 (daté par source)

Description

Le site était implanté en rive droite du ruisseau de la Fouettaz, en aval d'un moulin (IA73003631). Actuellement il n'existe plus mais des vestiges d'un autre bâtiment construit au cours du XXe siècle sont toujours visibles. Juste en aval de l'emplacement de la scierie se trouve la prise d'eau d'un ancien martinet (IA73003633).

Eléments descriptifs

Énergies : énergie hydraulique : produite sur place

Typologies et état de conservation

État de conservation : détruit

Statut, intérêt et protection

L'emplacement du site se trouve à l'entrée du hameau de la Fouettaz, dans une pâture juste en aval d'un pont.
Il existait plusieurs sites hydrauliques dans le même secteur (IA73003634, IA73003630, IA73003631).

Statut de la propriété : propriété privée

Références documentaires

Documents d'archive

- **FR.AD073, C2818, 1732.**
  FR.AD073, C2818, Cadastre de 1728, Esserts-Blay, 367, Vue 14, 1732.
  AD Savoie : C2818

- **FR.AD073, 49SPC5, Esserts-Blay, 1865-1900.**
  FR.AD073, 49SPC5, Ponts et chaussées, service hydraulique, Esserts-Blay : scieries, moulins Mercier, Lassiaz, Ravier-Garond, Girod, Voisin (1865-1866) ; Blanc (La Fouettaz, 1879) ; Dérobert (La Fouettaz, 1900), 1865-1900.
  AD Savoie : 49SPC5

- **FR.AD073, 3P 7426, 1876.**
  FR.AD073, 3P 7426, Premier cadastre français, Esserts-Blay, Section H, feuille 2, 1876.
  AD Savoie : 3P 7426

- **FR.AD073, 35SPC7, 1876-1909.**
  FR.AD073, 35SPC7, Ponts et chaussées, service hydraulique, Comptabilité, statistiques et affaires diverses (classement par année), 1876-1909.
  AD Savoie : 35SPC7

- **FR.AD073, 3P 7427, 1963.**
  FR.AD073, 3P 7427, Cadastre rénové, Esserts-Blay, Section H, feuille 2, 1963.
  AD Savoie : 3P 7427

- **FR.AD073, J1706, Esserts-Blay, 1999.**
  FR.AD073, J1706, Inventaire des moulins de Savoie. Association des amis des moulins savoyards. Nicole Gotteland, Louis Crabières, commune Esserts-Blay, 1999.
  AD Savoie : J1706

Illustrations

Cadastre de 1728, Esserts-Blay, 1732, Vue 14 (FR.AD073, C2818). IVR82_20157301907NUCA

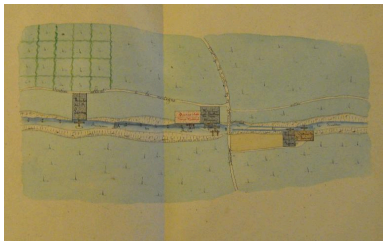

Plan des moulins du ruisseau de la Fouettaz, 1865 (FR.AD073, 49SPC5). IVR82_20157301877NUCA

Premier cadastre français, Esserts-Blay, 1876, Section H, feuille 2 (FR.AD073, 3P 7426). IVR82_20157301882NUCA

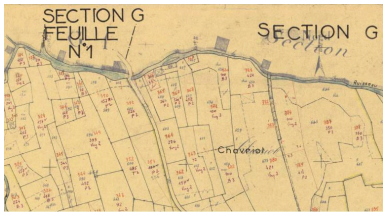

Cadastre rénové, Esserts-Blay, 1963, Section H, feuille 2 (FR.AD073, 3P 7427). IVR82_20157301883NUCA

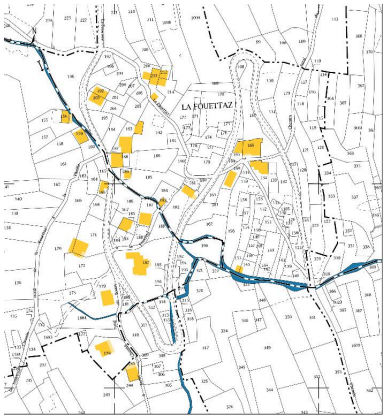

Cadastre actuel, 2015. IVR82_20157301880NUCA

Dossiers liés

Dossiers de synthèse :
Patrimoine hydraulique de la Savoie : présentation de l'étude départementale (IA00141274) Rhône-Alpes, Savoie, Savoie
Oeuvre(s) contenue(s) :
Oeuvre(s) en rapport :
Paysage du bassin-versant de l'Isère moyenne (IA73003620)

Auteur(s) du dossier : Clara Bérelle
Copyright(s) : © Région Rhône-Alpes, Inventaire général du patrimoine culturel ; © Assemblée des Pays de Savoie

Cadastre de 1728, Esserts-Blay, 1732, Vue 14 (FR.AD073, C2818).

IVR82_20157301907NUCA
© Archives départementales de la Savoie
reproduction soumise à autorisation du titulaire des droits d'exploitation

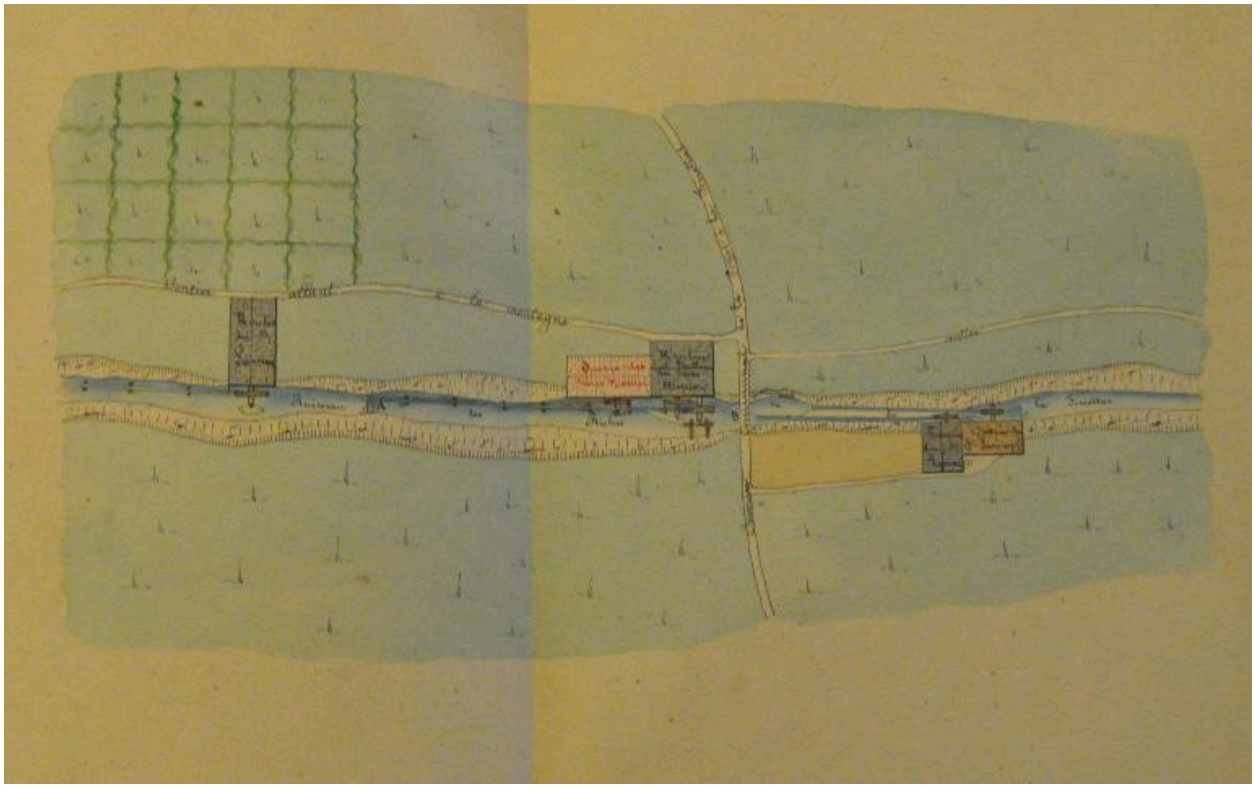

Plan des moulins du ruisseau de la Fouettaz, 1865 (FR.AD073, 49SPC5).

IVR82_20157301877NUCA
© Archives départementales de la Savoie
reproduction soumise à autorisation du titulaire des droits d'exploitation

Premier cadastre français, Esserts-Blay, 1876, Section H, feuille 2 (FR.AD073, 3P 7426).

IVR82_20157301882NUCA
© Archives départementales de la Savoie
reproduction soumise à autorisation du titulaire des droits d'exploitation

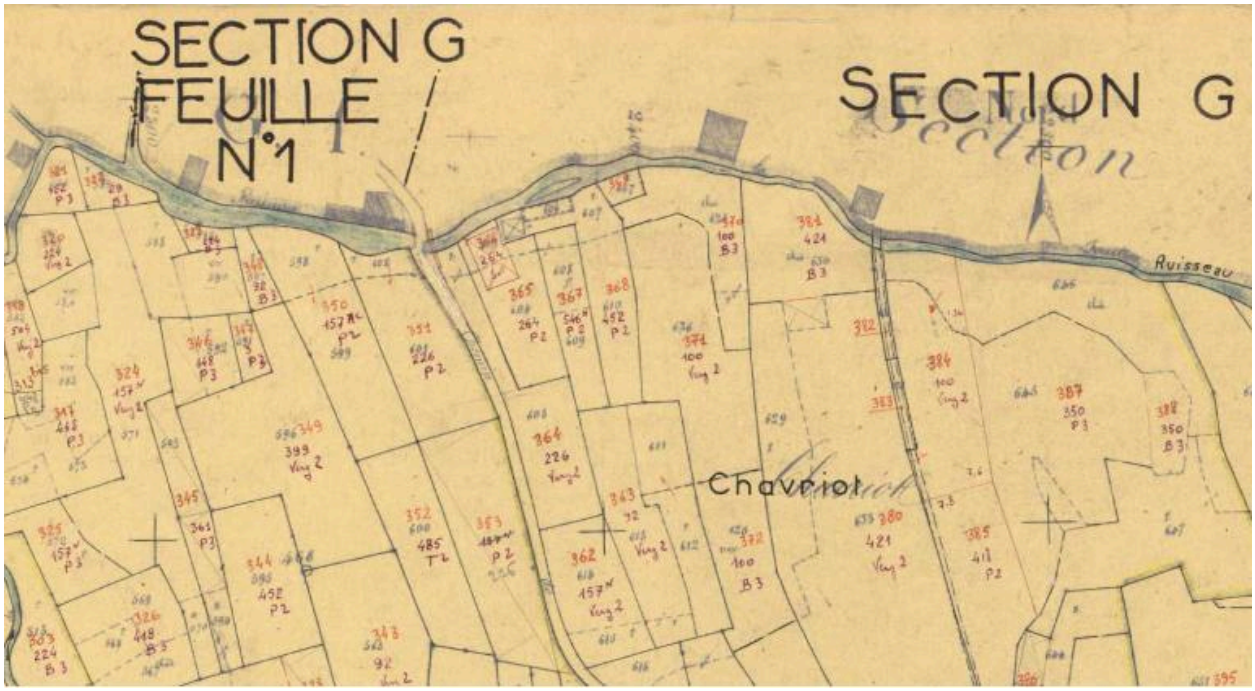

Cadastre rénové, Esserts-Blay, 1963, Section H, feuille 2 (FR.AD073, 3P 7427).

IVR82_20157301883NUCA
© Archives départementales de la Savoie
reproduction soumise à autorisation du titulaire des droits d'exploitation

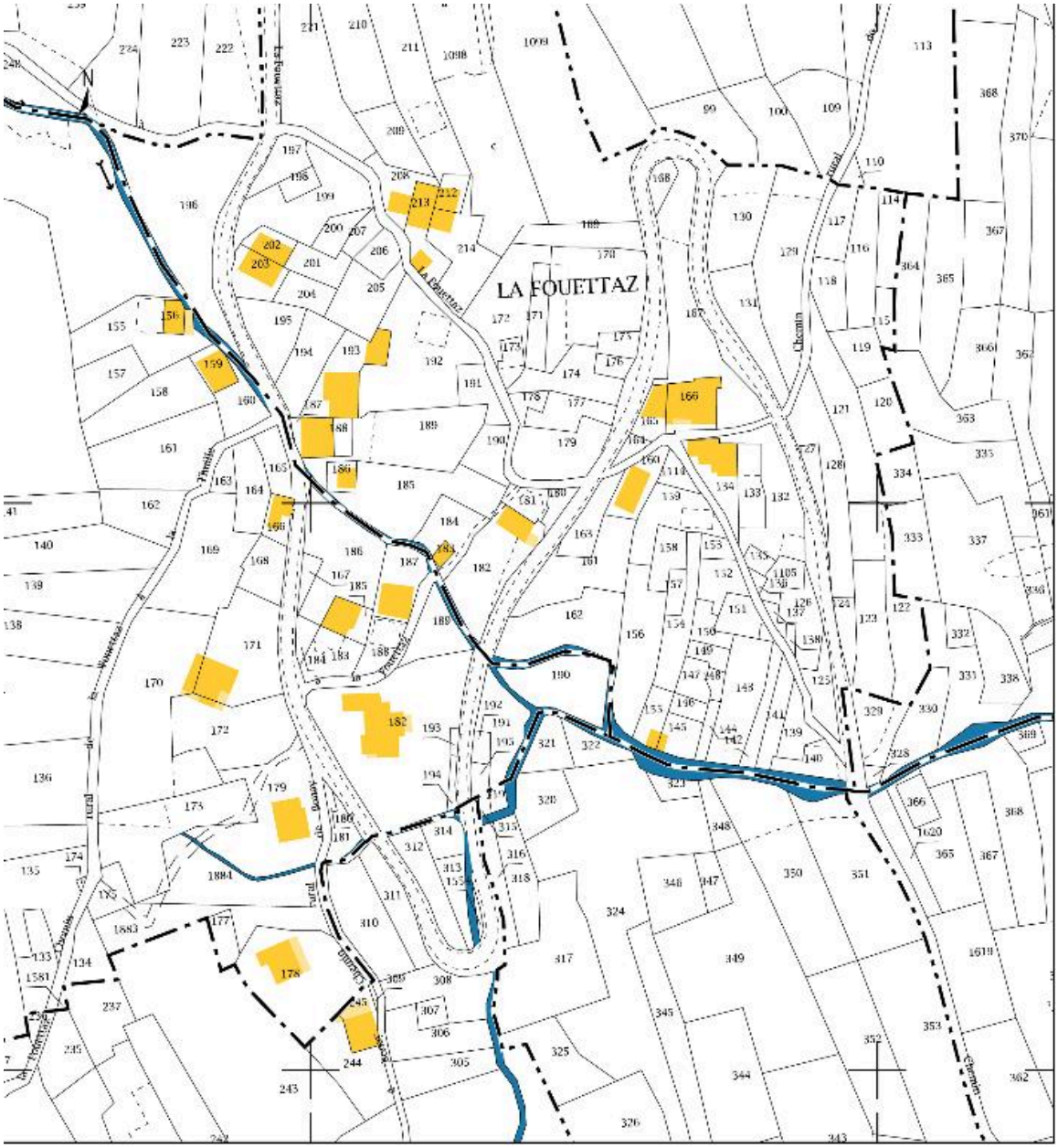

Cadastre actuel, 2015.

IVR82_20157301880NUCA
© Ministère des finances, CIDF, Service du cadastre
reproduction soumise à autorisation du titulaire des droits d'exploitation