



Rhône-Alpes, Haute-Savoie  
La Chapelle-d'Abondance  
Le Clos Haute-Savoie,  
route de l' Ariot

## Pont de l'Ariot

### Références du dossier

Numéro de dossier : IA74002909

Date de l'enquête initiale : 2019

Date(s) de rédaction : 2019

Cadre de l'étude : enquête thématique régionale Points de franchissement de la Haute-Savoie

Degré d'étude : recensé

### Désignation

Dénomination : pont

### Compléments de localisation

Milieu d'implantation : en écart

Réseau hydrographique : Dranse

Références cadastrales : 2017, 0B, 550. Commune de la Chapelle-d'Abondance ; 2017, 0B, 2226. Commune de la Chapelle-d'Abondance ; 2017, 0B, 2462

### Historique

Le Pont de l'Ariot apparaît sur le cadastre de la Chapelle d'Abondance de 1919. Cependant, le pont a fait l'objet d'une rénovation en béton.

Non loin de l'église et du Chef-Lieu de la Chapelle d'Abondance, il devait servir à relier ceux-ci au Nord, aux pâturages du Mont de Grange au Sud. Il dessert aujourd'hui la station de ski de la Chapelle d'abondance (domaine des Portes du Soleil) et plus particulièrement le télésiège du Crêt Béni.

Période(s) principale(s) : 1er quart 20e siècle (? , ), 4e quart 20e siècle (? , )

### Description

Le pont de l'Ariot franchit la Dranse sur la commune de la Chapelle-d'Abondance, au hameau du Clos, sur la route de l'Ariot. Sa travée n'est plus en biais par rapport à l'axe de la rivière, contrairement à ce qu'il était sur le cadastre de 1914. Les culées sont en pierre et en béton. Le tablier est en béton, sur une structure en poutre et dalle. La chaussée est couverte de bitume et il n'y a pas de trottoir. Les garde-corps de part et d'autre du pont sont en bois, fixées sur des plinthes en béton. Face amont, un tuyau en PVC est fixé au tablier. Un mur de pierres renforce chacune des berges.

Le pont a une longueur d'environ 15 mètres, pour une largeur de 4,5 mètres.

### Éléments descriptifs

Matériau(x) du gros-oeuvre, mise en oeuvre et revêtement : béton ; pierre

### Typologies et état de conservation

Typologies : urbanisme et espaces aménagés

État de conservation : bon état, remanié

## Dimensions

Mesures : l : 15 m ; la : 4,5 m

## Statut, intérêt et protection

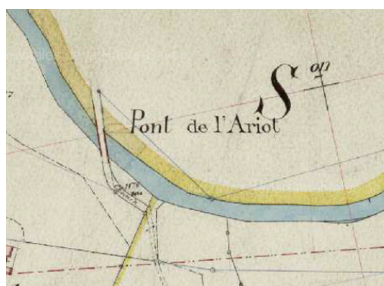
Statut de la propriété : propriété publique

## Références documentaires


### Documents d'archive

- **AD Haute-Savoie. 3P3/3313. Extrait du cadastre de la commune de la Chapelle d'Abondance, section B, feuille n°7.**  
AD Haute-Savoie. 3P3/3313. Extrait du cadastre de la commune de la Chapelle d'Abondance, section B, feuille n°7. 1919  
AD Haute-Savoie : 3P3/3313

## Illustrations



Extrait de la section B Feuille n°3 du cadastre de la Chapelle d'Abondance. 1914. (AD Haute-Savoie. 3P3/3715)  
IVR84\_20207400935NUCA



Vue générale du pont de l'Ariot  
Phot. Pascale Renard  
IVR84\_20197401201NUCA



Pont de l'Ariot face amont  
Phot. Pascale Renard  
IVR84\_20207400931NUCA



Pont de l'Ariot face aval  
Phot. Pascale Renard  
IVR84\_20207400932NUCA



Pont de l'Ariot chaussée et rambarde  
Phot. Pascale Renard  
IVR84\_20207400933NUCA

## Dossiers liés

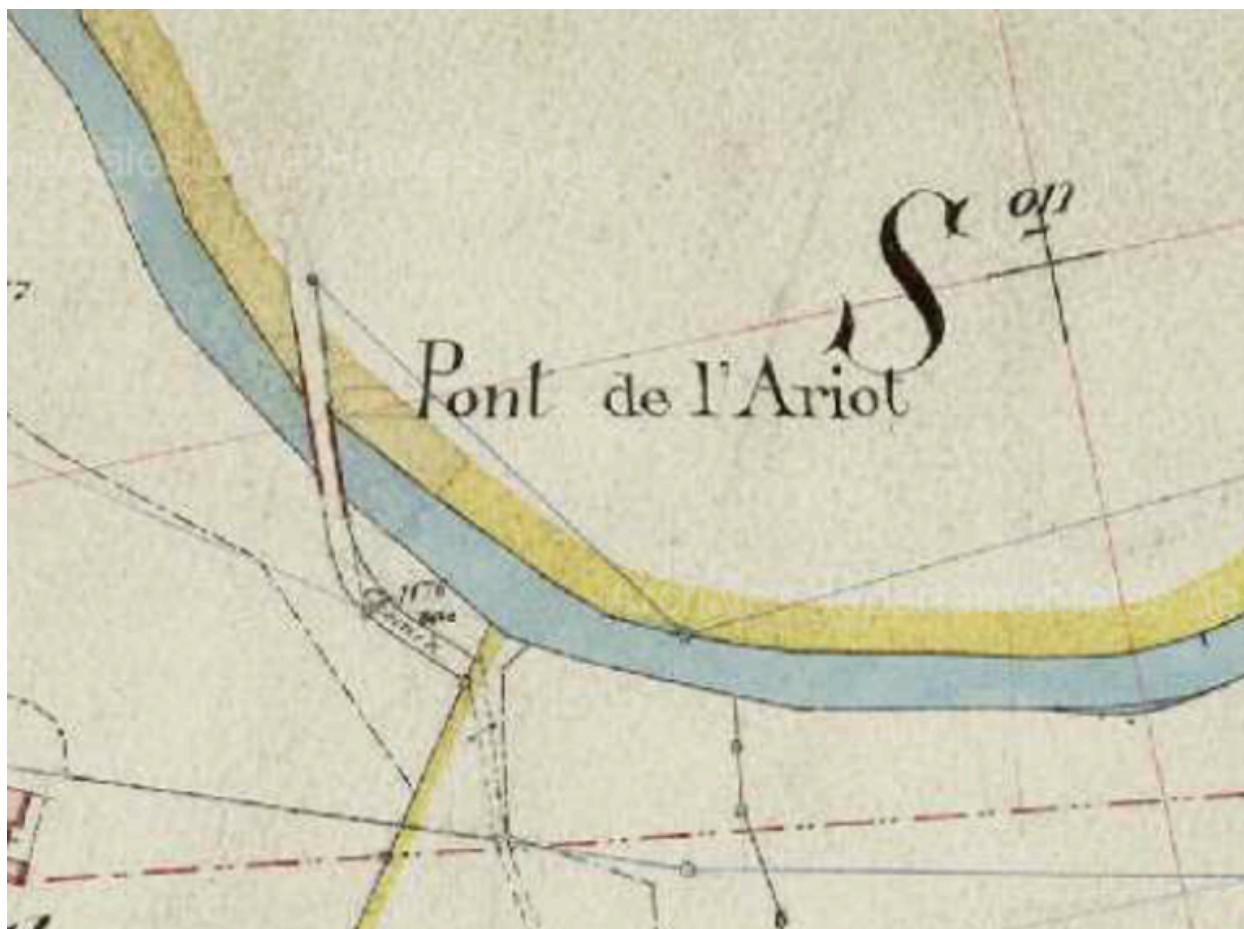
**Oeuvre(s) contenue(s) :**

**Oeuvre(s) en rapport :**

Présentation de l'étude des points de franchissements de la Haute-Savoie (IA74001266) , Haute-Savoie

Auteur(s) du dossier : Pascale Renard

Copyright(s) : © Région Auvergne-Rhône-Alpes, Inventaire général du patrimoine culturel ; © Département de la Haute-Savoie



Extrait de la section B Feuille n°3 du cadastre de la Chapelle d'Abondance. 1914. (AD Haute-Savoie. 3P3/3715)

Référence du document reproduit :

- **AD Haute-Savoie. 3P3/3313. 1914. Extrait de la Section B Feuille n°3 du cadastre de la commune de la Chapelle d'Abondance**  
AD Haute-Savoie. 3P3 /3313. **Extrait de la Section B Feuille n°3 du cadastre de la commune de la Chapelle d'Abondance, 1er juillet 1914. Plan. Archives départementales de la Haute-Savoie. 1914**  
AD Haute-Savoie : 3P3/3313

IVR84\_20207400935NUCA

Date de prise de vue : 2019

© Région Auvergne-Rhône-Alpes, Inventaire général du patrimoine culturel ; © Département de la Haute-Savoie  
reproduction soumise à autorisation du titulaire des droits d'exploitation



Vue générale du pont de l'Ariot

IVR84\_20197401201NUCA

Auteur de l'illustration : Pascale Renard

Date de prise de vue : 2019

© Région Auvergne-Rhône-Alpes, Inventaire général du patrimoine culturel ; © Département de la Haute-Savoie  
reproduction soumise à autorisation du titulaire des droits d'exploitation



Pont de l'Ariot face amont

IVR84\_20207400931NUCA

Auteur de l'illustration : Pascale Renard

Date de prise de vue : 2019

© Région Auvergne-Rhône-Alpes, Inventaire général du patrimoine culturel ; © Département de la Haute-Savoie  
reproduction soumise à autorisation du titulaire des droits d'exploitation



Pont de l'Ariot face aval

IVR84\_20207400932NUCA

Auteur de l'illustration : Pascale Renard

Date de prise de vue : 2019

© Région Auvergne-Rhône-Alpes, Inventaire général du patrimoine culturel ; © Département de la Haute-Savoie  
reproduction soumise à autorisation du titulaire des droits d'exploitation



Pont de l'Ariot chaussée et rambarde

IVR84\_20207400933NUCA

Auteur de l'illustration : Pascale Renard

Date de prise de vue : 2019

© Région Auvergne-Rhône-Alpes, Inventaire général du patrimoine culturel ; © Département de la Haute-Savoie  
reproduction soumise à autorisation du titulaire des droits d'exploitation