Rhône-Alpes, Savoie
La Léchère
Petit-Coeur, Martinet

Battoir et moulin à farine Deloche puis martinet Certan actuellement sans affectation

Références du dossier

Numéro de dossier : IA73003673
Date de l'enquête initiale : 2015
Date(s) de rédaction : 2016
Cadre de l'étude : enquête thématique départementale Patrimoine hydraulique des Pays de Savoie
Degré d'étude : recensé

Désignation

Dénomination : martinet, moulin à farine

Compléments de localisation

Milieu d'implantation : bâti lâche
Réseau hydrographique : Grand Nant de Naves ; bassin-versant Isère moyenne
Références cadastrales : 2014, BC, 405

Historique

Un battoir ruiné appartenant aux héritiers de feu Deloche (noble) est visible sur la mappe sarde de 1733 (parcelle 566) au lieu-dit Champ du moulin en pente. La mappe sarde fait également apparaitre un moulin appartenant aux héritiers Deloche situé en aval du battoir, au niveau du pont franchissant le pont (parcelle 489). Par la suite, il semblerait que le moulin disparaisse et que le battoir soit remplacé par un martinet exploité en 1865 par Jean Certan (FR.AD073, 83S28). Sur le premier cadastre français de 1884, le site est mentionné comme simple bâtiment appartenant à Jean Baptiste Martinet (section C, feuille 1, parcelle 27) mais le canal de dérivation est toujours représenté. Jean Baptiste Martinet décède en 1891. L'ancien moulin appartient ensuite à Alexandre Martinet. Après son décès survenu le 6 mars 1898, sa veuve Géorgine Ruffier-Planche se remarie avec Innocent Léger. Le 6 juillet 1914, les époux Léger vendent le canal du moulin à Paul Sarda Garriga (directeur d'usine) et Charles Léron (commis greffier au tribunal de Moutiers) qui souhaitent établir une petite centrale hydroélectrique en amont (IA73003674), (FR.AD073, 4Q10758).
Par la suite, l'ancien moulin appartient à la famille Mareschal. Actuellement, il est utilisé comme bâtiment à usage agricole.

Période(s) principale(s) : 2e quart 18e siècle (), 3e quart 19e siècle ()
Dates : 1733 (daté par source), 1865 (daté par source)

Description

Eléments descriptifs

Matériau(x) du gros-oeuvre, mise en oeuvre et revêtement : pierre ; béton, parpaing de béton
Matériau(x) de couverture : tôle ondulée
Plan : plan rectangulaire régulier
Étage(s) ou vaisseau(x) : rez-de-chaussée, 1 étage carré
Énergies : énergie hydraulique : produite sur place

Typologies et état de conservation

État de conservation : remanié

Statut, intérêt et protection

Il existerait une conche enterrée dans l'un des bâtiments, témoignant de l'existence du battoir mentionné sur la mappe sarde.

Statut de la propriété : propriété privée

Références documentaires

Documents d'archive

- **FR.AD073, C3633, 1733.**
  FR.AD073, C3633, Cadastre de 1728, Petit-Coeur, 479, Vue 6, 1733.
  AD Savoie : C3633

- **FR.AD073, 83S28, Petit-Coeur, 1861-1956.**
  FR.AD073, 83S28, Service hydraulique. Petit-Coeur. Affaires diverses (1902-1956). Scierie et moulin Beaupoil (ruisseau de Naves, 1911), usine Société des Carbones (ruisseau de Naves, 1914), scieries Béroud (1861-1866), Sardino (1920), Mollaret (1925-1928), Société Bozel-Maletra (1927-1930), usine coopérative (1921-1922), 1861-1956.
  AD Savoie : 83S28

- **FR.AD073, 49SPC11, Petit-Coeur, 1865-1928.**
  FR.AD073, 49SPC11, Ponts et chaussées, service hydraulique, Petit-Coeur : scieries Béroud (1865-1870) ; usine hydro-électrique Société Anonyme le Carbone (torrent de Naves, 1914-1916) ; scierie Sardino (1920) ; usine hydro-électrique société d'Intérêt Collectif de Petit-Coeur et Grand-Coeur (Naves, 1921-1922) ; scierie et moulin Beaupoil (Naves, 1911, 1927) ; scierie Mollaret (Naves, 1928).
  AD Savoie : 49SPC11

- **FR.AD073, 3P 7363, 1884.**
  FR.AD073, 3P 7363, Premier cadastre français, Petit-Coeur, Section C, feuille 1, 1884.
  AD Savoie : 3P 7363

- **FR.AD073, 4Q10758, 1914.**
  FR.AD073, 4Q10758, Fonds de la conservation des hypothèques de Moûtiers, Période française, Registres de formalités et des actes déposés, Transcriptions des actes translatifs de propriété d'immeubles, Volume 338, 23 juin-18 août 1914.
  Article 59.
  AD Savoie : 4Q10758

- **FR.AD073, J1706, Petit-Coeur, 1999.**
  FR.AD073 sous-série J1706, Inventaire des moulins de Savoie. Association des amis des moulins savoyards. Nicole Gotteland, Louis Crabières, commune Petit-Coeur, 1999.
  AD Savoie : J1706

Illustrations

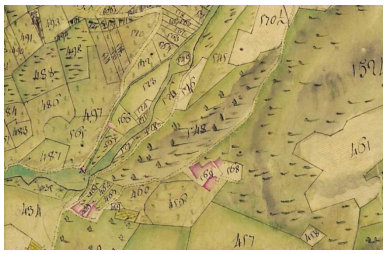

Cadastre de 1728, Petit-Coeur, 1733 479, Vue 6 (FR.AD073, C3763). IVR82_20167301554NUCA

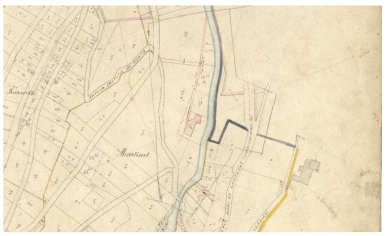

Premier cadastre français, Petit-Coeur, 1884, Section C, feuille 1 (FR.AD073, 3P 7363). IVR82_20167301555NUCA

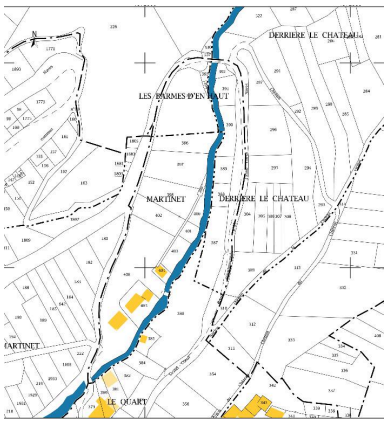

Cadastre actuel, 2015. IVR82_20167301556NUCA

Vue du site.
Phot. Clara Bérelle
IVR82_20167301557NUCA

Dossiers liés

Dossiers de synthèse :
Patrimoine hydraulique de la Savoie : présentation de l'étude départementale (IA00141274) Rhône-Alpes, Savoie, Savoie
Oeuvre(s) contenue(s) :
Oeuvre(s) en rapport :
Paysage du bassin-versant de l'Isère moyenne (IA73003620)

Auteur(s) du dossier : Clara Bérelle
Copyright(s) : © Région Rhône-Alpes, Inventaire général du patrimoine culturel ; © Assemblée des Pays de Savoie

Cadastre de 1728, Petit-Coeur, 1733 479, Vue 6 (FR.AD073, C3763).

IVR82_20167301554NUCA
© Archives départementales de la Savoie
reproduction soumise à autorisation du titulaire des droits d'exploitation

Premier cadastre français, Petit-Coeur, 1884, Section C, feuille 1 (FR.AD073, 3P 7363).

IVR82_20167301555NUCA
© Archives départementales de la Savoie
reproduction soumise à autorisation du titulaire des droits d'exploitation

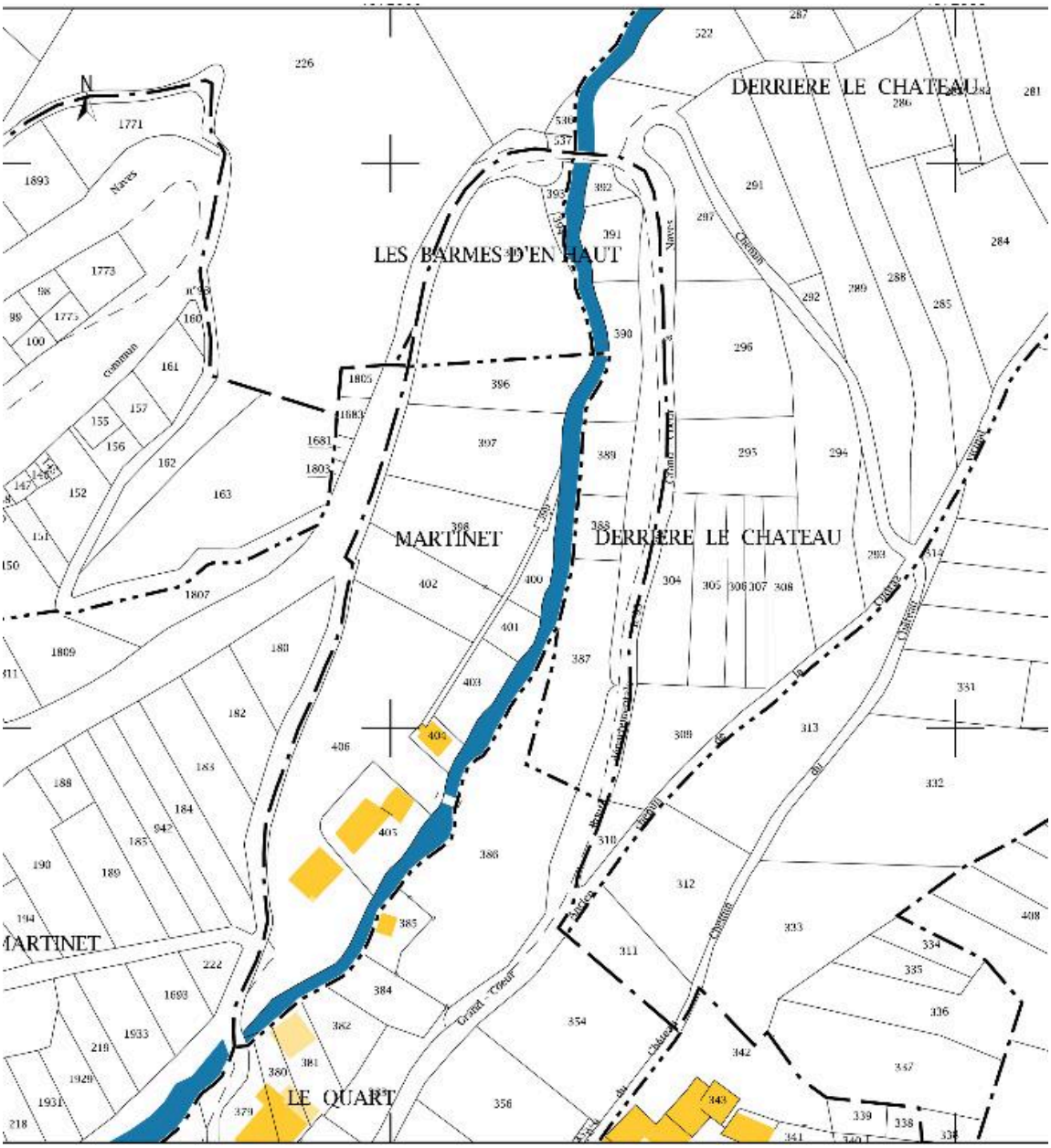

Cadastre actuel, 2015.

IVR82_20167301556NUCA
© Ministère des finances, CIDF, Service du cadastre
reproduction soumise à autorisation du titulaire des droits d'exploitation

Vue du site.

IVR82_20167301557NUCA
Auteur de l'illustration : Clara Bérelle
© Région Auvergne-Rhône-Alpes, Inventaire général du patrimoine culturel ; © Assemblée des Pays de Savoie
communication soumise à autorisation, reproduction soumise à autorisation