Rhône-Alpes, Haute-Savoie
Faverges
Faverges
108 rue de Des Fabriques

Tannerie Ailloud actuellement maison d'habitation

Références du dossier

Numéro de dossier : IA74001046
Date de l'enquête initiale : 2011
Date(s) de rédaction : 2011
Cadre de l'étude : enquête thématique régionale Patrimoine hydraulique des Pays de Savoie
Degré d'étude : monographié

Désignation

Dénomination : tannerie
Parties constituantes non étudiées : tannerie

Compléments de localisation

Milieu d'implantation : en ville
Réseau hydrographique : la), Lac d'Annecy Fontaine
Références cadastrales : 0D 2, 99

Historique

La commune de Faverges développe une activité industrielle particulière. Située en amont du lac d´Annecy, au sud de ce vaste bassin-versant, cette localité s´inscrit dans une vallée tiraillée entre deux zones d´influence. Le couloir de Faverges prolonge le lac dans sa partie sud. Deux torrents parcourent cette plaine en sens inverse, le ruisseau de l´Eau Morte canalise de nombreux affluents avant d´inonder le lac alors que le torrent la Chaise suit un axe nord-sud en direction de l´Arly. Ville frontière, établie sur une ligne de partage des eaux, Faverges constitue une interface entre les bassins-versants du lac d´Annecy et du Val d´Arly. Bien que situé dans la partie la plus élevée de la vallée, le centre historique est soumis aux fluctuations des deux torrents qui poussent les autorités à construire une digue de défense au milieu du XVIIIème siècle. Ainsi repoussée, les eaux du Saint-Ruph ou Eau Morte ou la Glière servent avec la source Fontaine, à l´alimentation d´un bief de dérivation qui se jette dans le torrent la Chaise. Ce particularisme géographique contraint depuis toujours les usiniers de la ville à penser à une gestion partagée de cette ressource. Par tradition orale, on fait remonter l´origine de cette dérivation au XIII ème siècle, époque du développement du château de Faverges. Plusieurs inondations menacent les bourgs longeant le torrent Saint-Ruph, dont deux importantes en 1733 et 1768. Lors d´un débordement conséquent les eaux du torrent rejoignent celles de la Chaise, dévastant une bonne partie de la ville. Les autorités locales décident de construire une digue longue de plusieurs kilomètres pour protéger la ville de Faverges. Grâce au mur de défense, l´activité artisanale prospère le long du bief qui fait le lien entre les deux rivières. Le ruisseau de la Fontaine de Faverges passe dans la ville au dessous des maisons suivant le tracé de la rue centrale et de la rue du Coq. Les usiniers possèdent plusieurs prises d´eau à l´origine du débordement du canal et à l´endommagement des maisons de la ville. C´est ce qui pousse les autorités à dresser un règlement commun pour toutes les usines utilisant les eaux de la Fontaine en 1863. Indépendamment de ces usines, il existe dans la rue du Coq, sur la gauche de la Fontaine, deux tanneries appartenant à MM. Neyret et Ailloud. Ces industriels font détremper leurs peaux dans le canal qu´elles obturent et occasionnent des remous. Déjà mentionnées sur la mappe sarde de 1730, les deux tanneries ne sont pas munies d´artifices mis en mouvement par le ruisseau. Elles n´en dérivent pas l´eau mais elles usent de cette eau d´une manière permanente pour le détrempage des peaux et comme ce mode d´usage a une influence sur le régime du ruisseau de la Fontaine, relève son niveau et change les conditions d´écoulement. Il est apparu indispensable aux services instructeur de réglementer ces deux artisans. Au lieu de les soumettre seulement à la surveillance de l´autorité municipale, ces deux sites sont donc compris dans le projet de règlement pour l´usage des eaux du ruisseau de la Fontaine de 1863. Les deux tanneries disparaissent en 1900 et sont reconverties en maison d´habitation.

Période(s) principale(s) : 2e quart 18e siècle
Période(s) secondaire(s) : 2e quart 18e siècle
Dates : 1730 (daté par source)

Description

De plan carré, ce bâtiment est adossé à la tannerie Neyret sur sa partie sud. La façade latérale donnant sur l´Avenue de Montmin se caractérise par les trois travées qui occupent les deux étages. Au rez-de-chaussée une porte encastrée en partie dans le sol permet d´accéder à cette partie du bâtiment. Donnant sur un espace plus ouvert, la façade antérieure s´articule autour d´une travée centrale où s´organise, de haut en bas, une porte et des fenêtres aux deux étages. De chaque côté de cette travée centrale, des portes de garages sont surmontées par deux travées. L´ensemble entièrement enduit ne laisse rien transparaître des éléments de maçonnerie.

Eléments descriptifs

Matériau(x) du gros-oeuvre, mise en oeuvre et revêtement : pierre ; enduit
Matériau(x) de couverture : tuile plate mécanique
Plan : plan régulier
Étage(s) ou vaisseau(x) : 3 étages carrés
Élévations extérieures : élévation à travées
Type(s) de couverture : toit à deux pans
Énergies : énergie hydraulique

Typologies et état de conservation

État de conservation : remanié

Statut, intérêt et protection

Au regard du PLU de Faverges, ce site se trouve en zone Uaar à forte densité urbaine aux franges du centre historique dans l'ancien quartier des Fabriques qui connait une forte croisance urbaine depuis le début des années 2000.

Statut de la propriété : propriété privée

Références documentaires

Documents d'archive

- **AD Haute-Savoie : 6 S 77. Règlement d´eau des usines et prise d´eau sur le ruisseau de la Fontaine**
  AD Haute-Savoie : 6 S 77. **Règlement d´eau des usines et prise d´eau sur le ruisseau de la Fontaine à Faverges, plan général des usines.** 1865.

- **AD Haute-Savoie : 6 S 77. Règlement d´eau des usines et prise d´eau sur le ruisseau de la Fontaine**
  AD Haute-Savoie : 6 S 77. **Règlement d´eau des usines et prise d´eau sur le ruisseau de la Fontaine à Faverges, l´usine dite de la Rue Centrale de M. Ailloud.** 1865.

- **AD Haute-Savoie : 6 S 77. Réparation du bief des usines de Faverges pour protéger les caves à la**
  AD Haute-Savoie : 6 S 77. **Réparation du bief des usines de Faverges pour protéger les caves à la Curiale de M. Chevrier Fernand, distillateur.** 1924

Documents figurés

- **Cadastre 2011, Conseil général de la Haute-Savoie/ Direction des Affaires Culturelles/ SIG/**
  Cadastre 2011, Conseil général de la Haute-Savoie/ Direction des Affaires Culturelles/ SIG/ BDORTHO® - BDCARTO® - © IGN - copie et reproduction interditesPlan
  CAH Haute-Savoie

Bibliographie

- **ABRY Christian, DEVOS Roger, RAULIN Henri, CUISENIER Jean, Les sources régionales de la Savoie :**
  ABRY Christian, DEVOS Roger, RAULIN Henri, CUISENIER Jean, **Les sources régionales de la Savoie : une approche ethnologique : alimentation, habitat, élevage.** Paris : Edition Fayard, 1979, 661 p.

- **BROJEAN Joseph, La Savoie agricole, industrielle et manufacturière. Chambéry: Imprimerie A. Pouchet**
  BROJEAN Joseph, **La Savoie agricole, industrielle et manufacturière.** Chambéry: Imprimerie A. Pouchet et Cie, 1863, 172 p.

- **CHAIZE, Les maîtres de forge en Bauges. dans L'Histoire en Savoie, n°129. Chambéry : SSHA, 1998.**
  CHAIZE, **Les maîtres de forge en Bauges.** dans *L'Histoire en Savoie, n°129.* Chambéry : SSHA, 1998.

- **Garioud N, Histoire et archéologie des mines de fer et des installations métallurgiques du massif**
  Garioud N, **Histoire et archéologie des mines de fer et des installations métallurgiques du massif des Bauges, Antiquité - milieu XIXe siècle.** Grenoble : Université Pierre Mendès-France, 1997.

- **QUELLET Marie-Jeanne, Les formes du terrain et l´hydrographie dans le couloir de Faverges. Lyon :**
  QUELLET Marie-Jeanne, **Les formes du terrain et l´hydrographie dans le couloir de Faverges.** Lyon : Mémoire de maîtrise, Université Lyon 3, 1975, 126 f.

Illustrations

Mappe sardes, 12 ème feuille, copie. 1827. Plan. Conservatoire d'Art et d'Histoire d´Annecy © Conseil général de la Haute-Savoie. 1 G 2
Phot. Samir Mahfoudi, Autr. Administrations financière
IVR82_20117401136NUCA

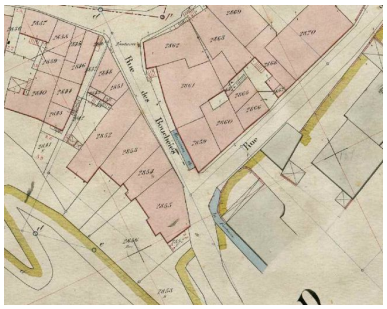

Extrait de la Section D Feuille n°15. Plan. Archives départementales de la Haute-Savoie © Archives départementales de la Haute-Savoie. 3 P 3/4676
Phot. Samir Mahfoudi, Autr. Olivier Jay, Autr. Olivier Combey
IVR82_20117401142NUCA

Cadastre 2011
Phot. Samir Mahfoudi, Autr. Samir Mahfoudi
IVR82_20117401137NUCA

Photo Aérienne, 2011
Phot. Samir Mahfoudi, Autr. Samir Mahfoudi
IVR82_20117401138NUCA

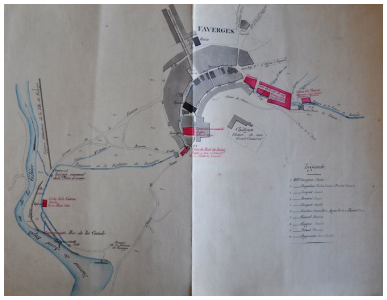

Plan général des usines de Faverges, 1865. Plan. Archives départementales de la Haute-Savoie © Archives départementales de la Haute-Savoie. 6 S 77

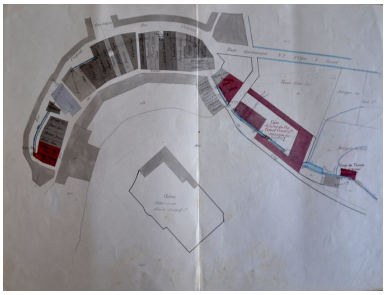

Plan général des abords de l'usine de la rue du Coq, 1865. Plan. Archives départementales de la Haute-Savoie © Archives départementales de la Haute-Savoie. 6 S 77

Phot. Samir Mahfoudi, Autr. Carnot
IVR82_20117401005NUCA

Phot. Samir Mahfoudi, Autr. Carnot
IVR82_20117401006NUCA

Section D Feuille n°15 du cadastre de la commune de Faverges, 1945
Phot. Samir Mahfoudi
IVR82_20117401473NUCA

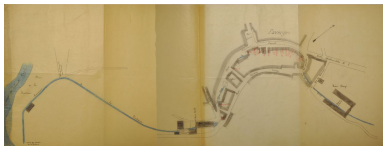

Plan général des usines de Faverges, 1865. Plan. Archives départementales de la Haute-Savoie © Archives départementales de la Haute-Savoie. 6 S 77
Phot. Samir Mahfoudi,
Autr. Selenoche
IVR82_20117401008NUCA

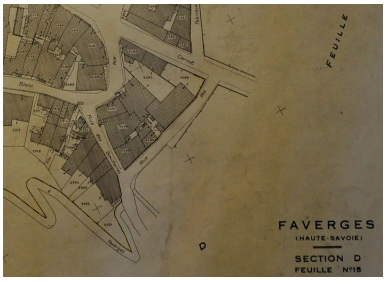

Extrait de la section D Feuille n°15 du cadastre de la commune de Faverges, 1945
Phot. Samir Mahfoudi
IVR82_20117401474NUCA

Vue générale de la partie nord de la rue des Fabriques
Phot. Samir Mahfoudi,
Autr. Samir Mahfoudi
IVR82_20117401475NUCA

Défilé des travées de tanneries Neyret et Ailloud
Phot. Samir Mahfoudi,
Autr. Samir Mahfoudi
IVR82_20117401477NUCA

Défilés des travées organisant les façades des immeubles des tanneries Ailloud et Neyret
Phot. Samir Mahfoudi,
Autr. Samir Mahfoudi
IVR82_20117401077NUCA

Elévation sud-est du bâtiment de l'ancienne tannerie Ailloud
Phot. Samir Mahfoudi,
Autr. Samir Mahfoudi
IVR82_20117401478NUCA

Façade antérieure organisée en travée
Phot. Samir Mahfoudi,
Autr. Samir Mahfoudi
IVR82_20117401001NUCA

Elévation nord-est du bâtiment de l'ancienne tannerie Ailloud
Phot. Samir Mahfoudi,
Autr. Samir Mahfoudi
IVR82_20117401002NUCA

Façade de la tannerie Ailloud
donnant sur la rue des fabriques
Phot. Samir Mahfoudi,
Autr. Samir Mahfoudi
IVR82_20117401003NUCA

Dossiers liés

Dossiers de synthèse :
Patrimoine hydraulique de la Haute-Savoie et autre : présentation de l´étude (IA74000972) Rhône-Alpes, Haute-Savoie, Haute-Savoie
Oeuvre(s) contenue(s) :
Oeuvre(s) en rapport :
Paysage du bassin-versant du Fier (IA74001054) Rhône-Alpes, Haute-Savoie, Haute-Savoie
Paysage du bassin-versant du Lac d'Annecy (IA74001089) Rhône-Alpes, Haute-Savoie, Haute-Savoie
Ville de Faverges (IA74001755) Rhône-Alpes, Haute-Savoie, Faverges, Faverges

Auteur(s) du dossier : Samir Mahfoudi
Copyright(s) : © Région Rhône-Alpes, Inventaire général du patrimoine culturel ; © Assemblée des Pays de Savoie

Conseil général de la Haute-Savoie/ Direction des Affaires Culturelles/ SIG/ BDORTHO® - BDCARTO® - © IGN - copie et reproduction interdites

0510203040
Mètres

Mappe sardes, 12 ème feuille, copie. 1827. Plan. Conservatoire d'Art et d'Histoire d´Annecy © Conseil général de la Haute-Savoie. 1 G 2

Référence du document reproduit :

- **Mappe sardes, cadastre de 1739, atlas, 12 ème feuille, copie. 1827Plan**
  Mappe sardes, cadastre de 1739, atlas, 12 ème feuille, copie. 1827Plan
  CAH Haute-Savoie : 1 G 2

IVR82_20117401136NUCA
Auteur de l'illustration : Samir Mahfoudi
Auteur du document reproduit : Administrations financière
© Région Rhône-Alpes, Inventaire général du patrimoine culturel ; © Assemblée des Pays de Savoie
reproduction soumise à autorisation du titulaire des droits d'exploitation

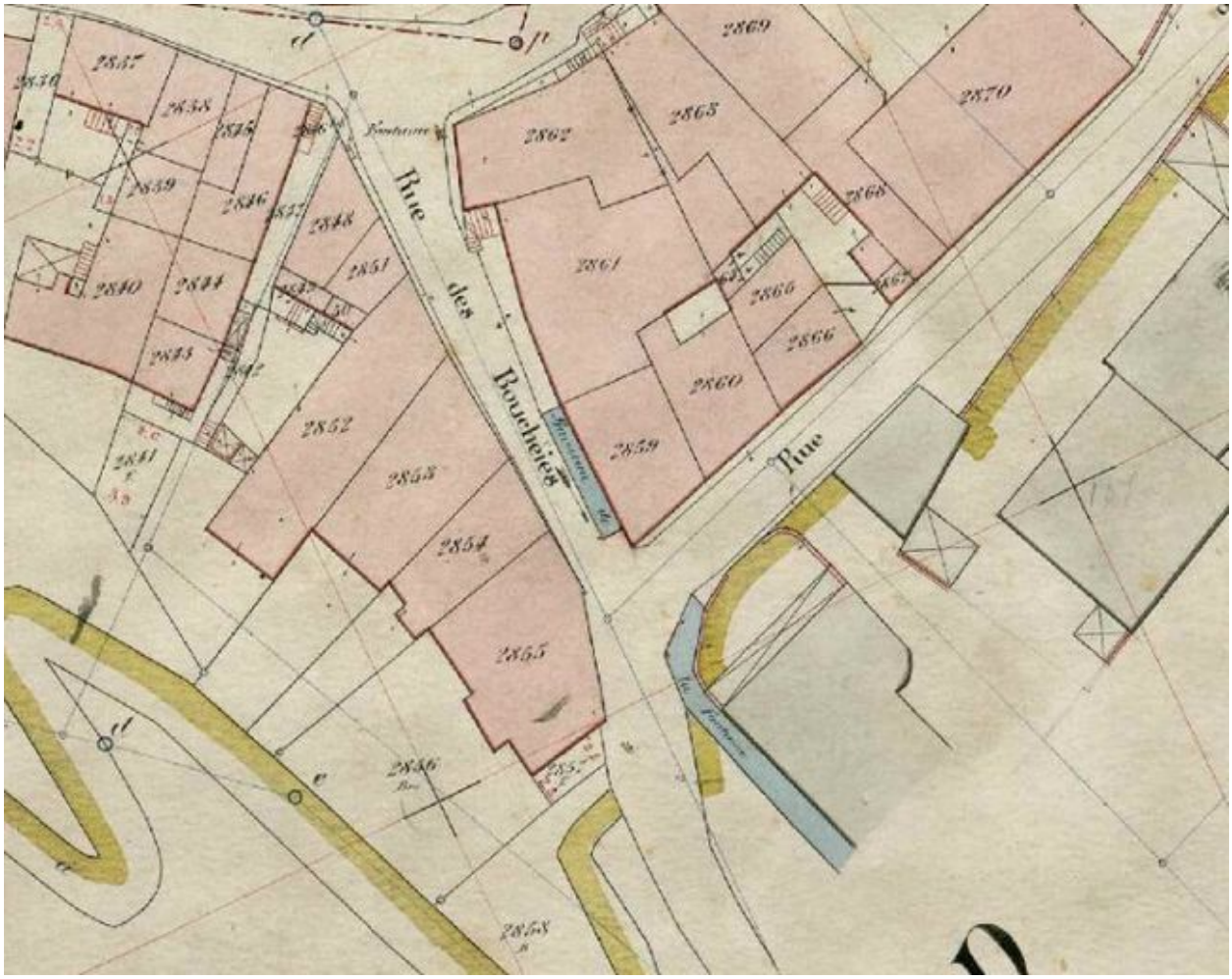

Extrait de la Section D Feuille n°15. Plan. Archives départementales de la Haute-Savoie © Archives départementales de la Haute-Savoie. 3 P 3/4676

Référence du document reproduit :

- **Extrait de la Section D Feuille n°15 du cadastre de Faverges, 1:1 000. 20 décembre 1905Plan**
  Extrait de la Section D Feuille n°15 du cadastre de Faverges, 1:1 000. 20 décembre 1905Plan
  AD Haute-Savoie : 3 P 3/4676

IVR82_20117401142NUCA
Auteur de l'illustration : Samir Mahfoudi
Auteur du document reproduit : Olivier Jay, Olivier Combey
© Région Rhône-Alpes, Inventaire général du patrimoine culturel ; © Assemblée des Pays de Savoie
reproduction soumise à autorisation du titulaire des droits d'exploitation

Conseil général de la Haute-Savoie/ Direction des Affaires Culturelles/ SIG/ BDORTHO® - BDCARTO® - © IGN - copie et reproduction interdites

0510203040
Mètres

Cadastre 2011

Référence du document reproduit :

- **Cadastre 2011, Conseil général de la Haute-Savoie/ Direction des Affaires Culturelles/ SIG/**
  Cadastre 2011, Conseil général de la Haute-Savoie/ Direction des Affaires Culturelles/ SIG/ BDORTHO® - BDCARTO® - © IGN - copie et reproduction interditesPlan
  CAH Haute-Savoie

IVR82_20117401137NUCA
Auteur de l'illustration : Samir Mahfoudi
Auteur du document reproduit : Samir Mahfoudi
© Région Rhône-Alpes, Inventaire général du patrimoine culturel ; © Assemblée des Pays de Savoie
reproduction soumise à autorisation du titulaire des droits d'exploitation

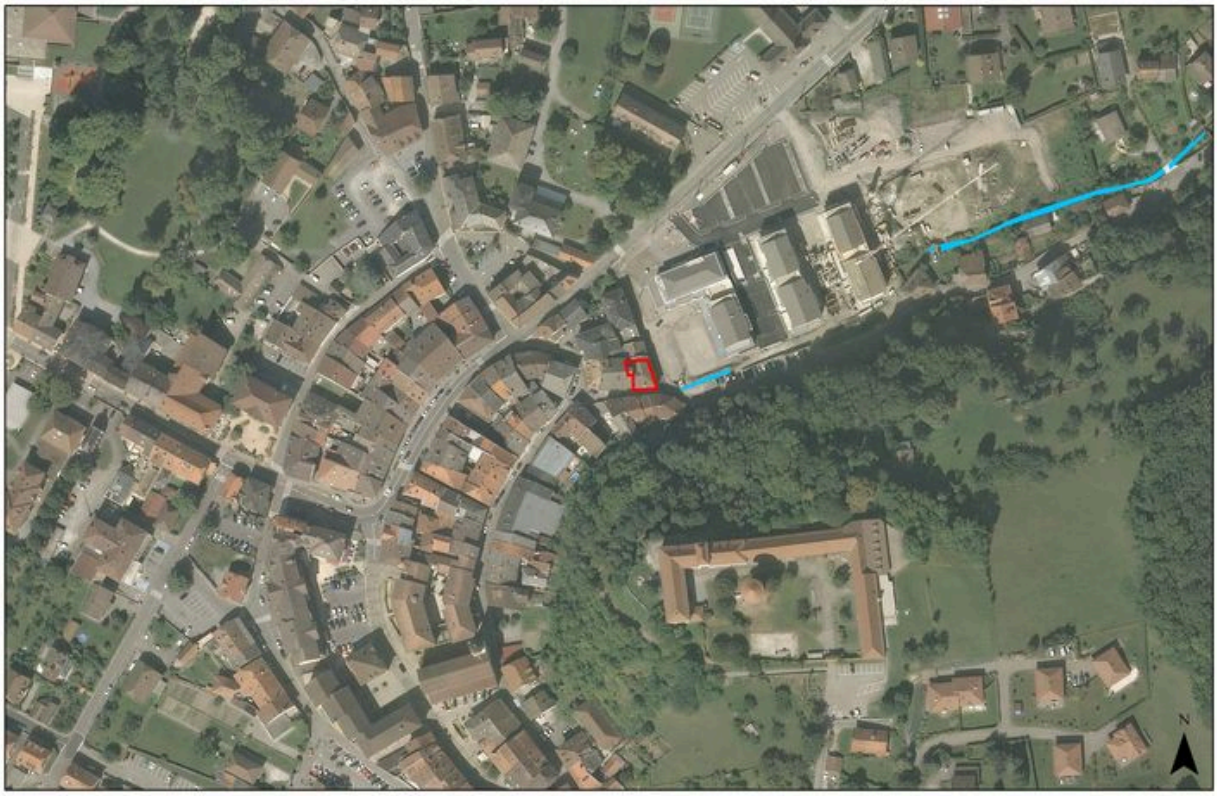

Conseil général de la Haute-Savoie/ Direction des Affaires Culturelles/ SIG/ BDORTHO® - BDCARTO® - © IGN - copie et reproduction interdites

0510203040
Mètres

Photo Aérienne, 2011

Référence du document reproduit :

- **Photo Aérienne, Conseil général de la Haute-Savoie/ Direction des Affaires Culturelles/ SIG/**
  Photo Aérienne, Conseil général de la Haute-Savoie/ Direction des Affaires Culturelles/ SIG/ BDORTHO® - BDCARTO® - © IGN - copie et reproduction interditesPlan
  CAH Haute-Savoie

IVR82_20117401138NUCA
Auteur de l'illustration : Samir Mahfoudi
Auteur du document reproduit : Samir Mahfoudi
© Région Rhône-Alpes, Inventaire général du patrimoine culturel ; © Assemblée des Pays de Savoie
reproduction soumise à autorisation du titulaire des droits d'exploitation

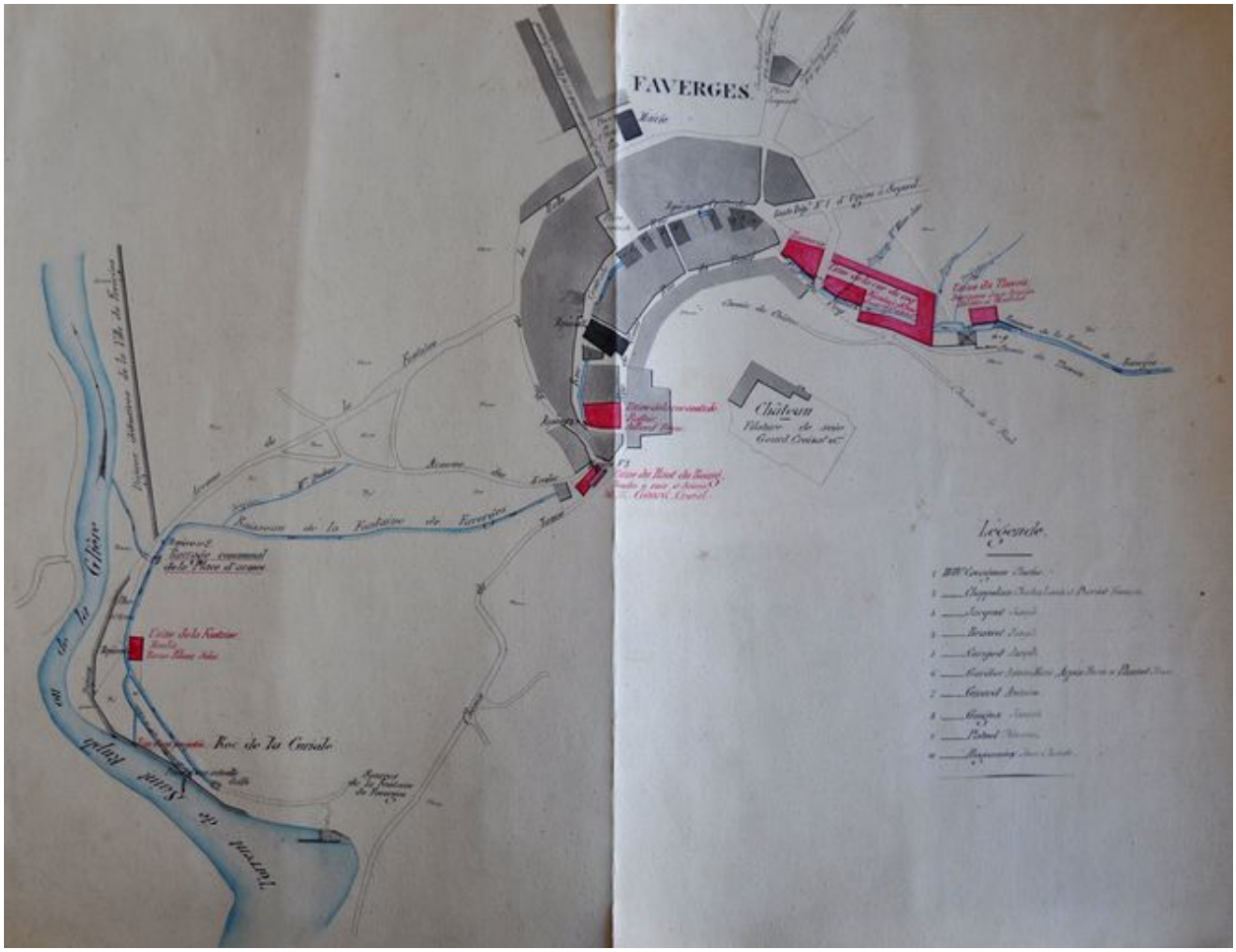

Plan général des usines de Faverges, 1865. Plan. Archives départementales de la Haute-Savoie © Archives départementales de la Haute-Savoie. 6 S 77

Référence du document reproduit :

- **Plan général des usines de Faverges, réglement pour l'usage des eaux du ruisseau de la Fontaine, 20**
  Plan général des usines de Faverges, réglement pour l'usage des eaux du ruisseau de la Fontaine, 20 février 1865.Plan
  AD Haute-Savoie : 6 S 77

IVR82_20117401005NUCA
Auteur de l'illustration : Samir Mahfoudi
Auteur du document reproduit : Carnot
© Région Rhône-Alpes, Inventaire général du patrimoine culturel ; © Assemblée des Pays de Savoie
reproduction soumise à autorisation du titulaire des droits d'exploitation

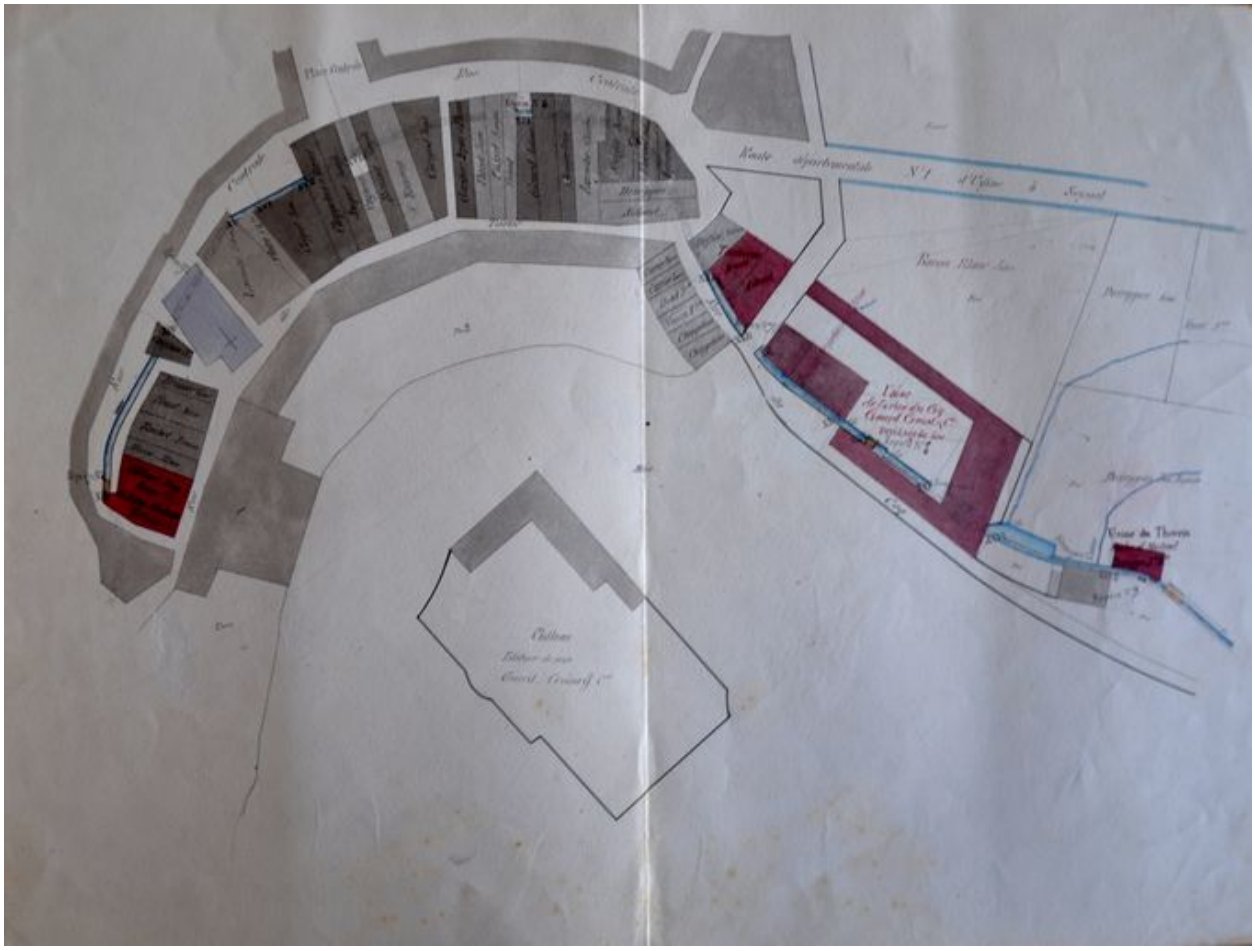

Plan général des abords de l'usine de la rue du Coq, 1865. Plan. Archives départementales de la Haute-Savoie © Archives départementales de la Haute-Savoie. 6 S 77

Référence du document reproduit :

- **Plan général des abords de l'usine de la rue du Coq, réglement pour l'usage des eaux du ruisseau de**
  Plan général des abords de l'usine de la rue du Coq, réglement pour l'usage des eaux du ruisseau de la Fontaine, 20 février 1865.Plan
  AD Haute-Savoie : 6 S 77

IVR82_20117401006NUCA
Auteur de l'illustration : Samir Mahfoudi
Auteur du document reproduit : Carnot
© Région Rhône-Alpes, Inventaire général du patrimoine culturel ; © Assemblée des Pays de Savoie
reproduction soumise à autorisation du titulaire des droits d'exploitation

Section D Feuille n°15 du cadastre de la commune de Faverges, 1945

Référence du document reproduit :

- **Section D Feuille n°15 du cadastre de la commune de Faverges, 1945Plan**
  Section D Feuille n°15 du cadastre de la commune de Faverges, 1945Plan
  AC Faverges

IVR82_20117401473NUCA
Auteur de l'illustration : Samir Mahfoudi
© Région Rhône-Alpes, Inventaire général du patrimoine culturel ; © Assemblée des Pays de Savoie
reproduction soumise à autorisation du titulaire des droits d'exploitation

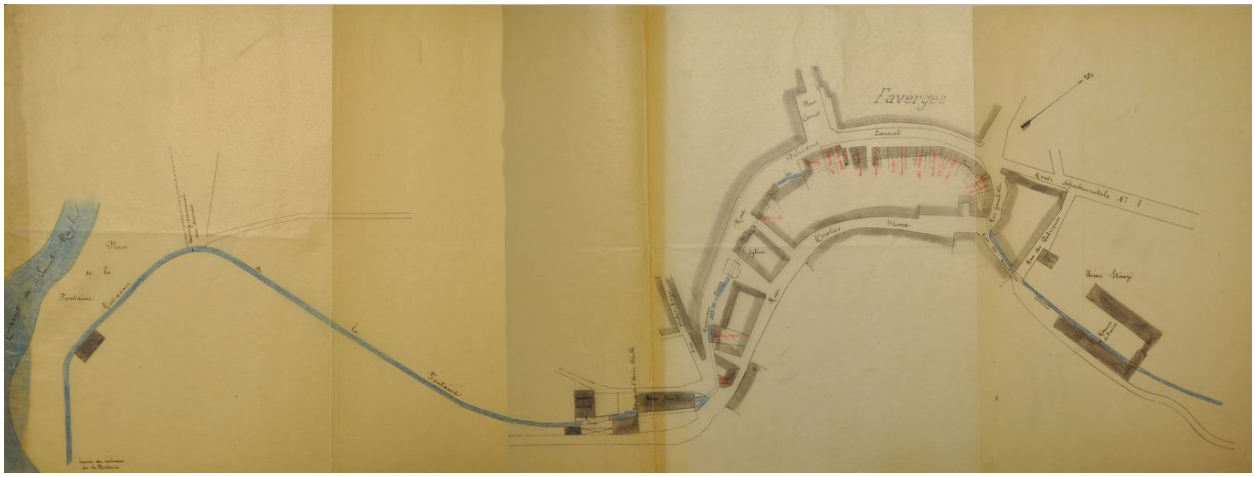

Plan général des usines de Faverges, 1865. Plan. Archives départementales de la Haute-Savoie © Archives départementales de la Haute-Savoie. 6 S 77

Référence du document reproduit :

- **Torrent de Saint Ruph, commune de Faverges, plan général, construction d'un barrage par le Sieur** Torrent de Saint Ruph, commune de Faverges, plan général, construction d'un barrage par le Sieur Sicaud, concessionnaire de l'éclairage électrique de la ville de Faverges, pétitionnaire, 13 novembre 1895.Plan AD Haute-Savoie : 6 S 77

IVR82_20117401008NUCA
Auteur de l'illustration : Samir Mahfoudi
Auteur du document reproduit : Selenoche
© Région Rhône-Alpes, Inventaire général du patrimoine culturel ; © Assemblée des Pays de Savoie
reproduction soumise à autorisation du titulaire des droits d'exploitation

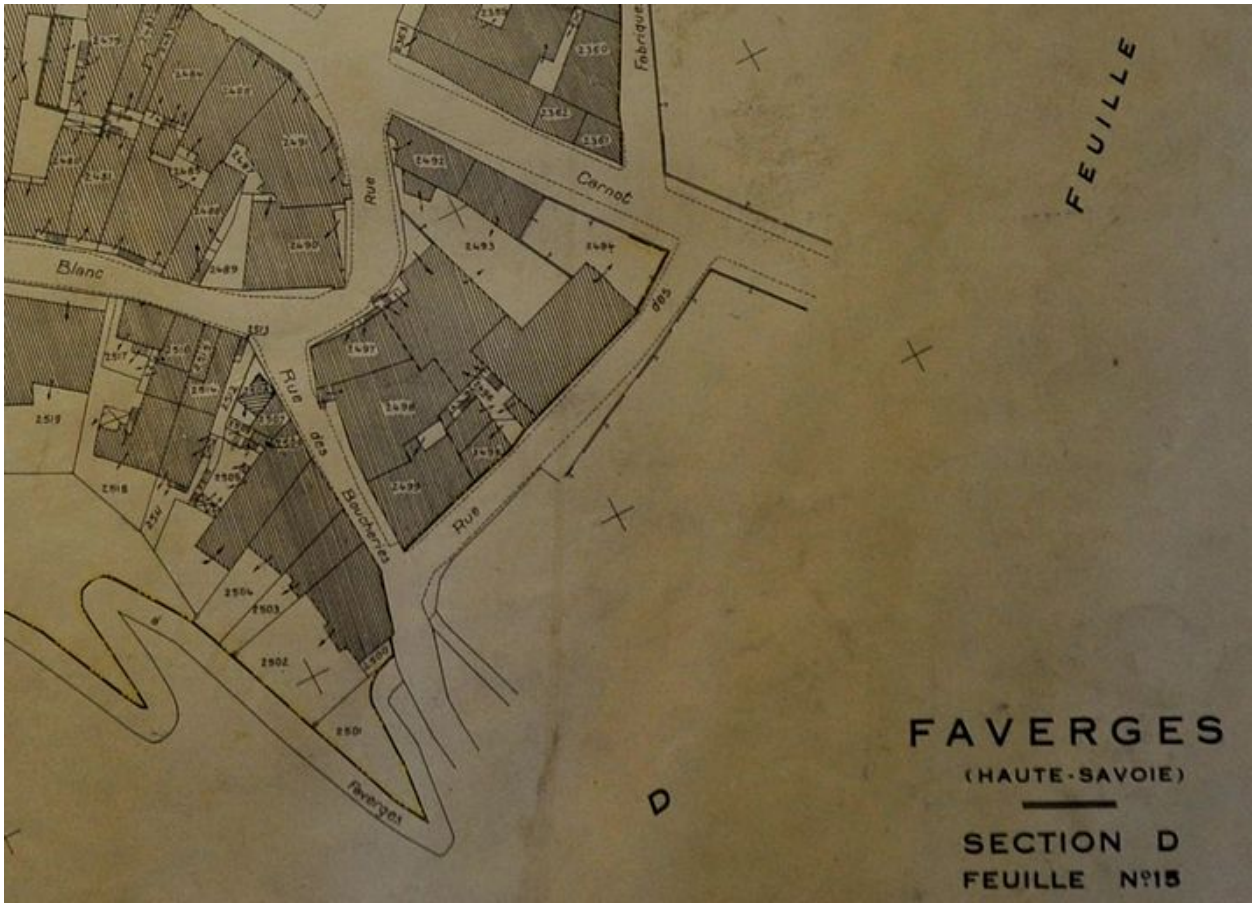

Extrait de la section D Feuille n°15 du cadastre de la commune de Faverges, 1945

Référence du document reproduit :

- **Extrait de la section D Feuille n°15 du cadastre de la commune de Faverges, 1945Plan**
  Extrait de la section D Feuille n°15 du cadastre de la commune de Faverges, 1945Plan
  AC Faverges

IVR82_20117401474NUCA
Auteur de l'illustration : Samir Mahfoudi
© Région Rhône-Alpes, Inventaire général du patrimoine culturel ; © Assemblée des Pays de Savoie
reproduction soumise à autorisation du titulaire des droits d'exploitation

Vue générale de la partie nord de la rue des Fabriques

Référence du document reproduit :

- **Vue générale de la partie nord de la rue des FabriquesPhoto**
  Vue générale de la partie nord de la rue des FabriquesPhoto
  CAH Haute-Savoie

IVR82_20117401475NUCA
Auteur de l'illustration : Samir Mahfoudi
Auteur du document reproduit : Samir Mahfoudi
© Région Rhône-Alpes, Inventaire général du patrimoine culturel ; © Assemblée des Pays de Savoie
reproduction soumise à autorisation du titulaire des droits d'exploitation

Défilé des travées de tanneries Neyret et Ailloud

Référence du document reproduit :

- **Défilé des travées des tanneries Neyret et AilloudPhoto**
  Défilé des travées des tanneries Neyret et AilloudPhoto
  CAH Haute-Savoie

IVR82_20117401477NUCA
Auteur de l'illustration : Samir Mahfoudi
Auteur du document reproduit : Samir Mahfoudi
© Région Rhône-Alpes, Inventaire général du patrimoine culturel ; © Assemblée des Pays de Savoie
reproduction soumise à autorisation du titulaire des droits d'exploitation

Défilés des travées organisant les façades des immeubles des tanneries Ailloud et Neyret

Référence du document reproduit :

- **Défilés des travées organisant les façades des immeubles des tanneries Ailloud et NeyretPhoto**
  Défilés des travées organisant les façades des immeubles des tanneries Ailloud et NeyretPhoto
  CAH Haute-Savoie

IVR82_20117401077NUCA
Auteur de l'illustration : Samir Mahfoudi
Auteur du document reproduit : Samir Mahfoudi
© Région Rhône-Alpes, Inventaire général du patrimoine culturel ; © Assemblée des Pays de Savoie
reproduction soumise à autorisation du titulaire des droits d'exploitation

Elévation sud-est du bâtiment de l'ancienne tannerie Ailloud

Référence du document reproduit :

- **Elévation sud-est du bâtiment de l'ancienne tannerie AilloudPhoto**
  Elévation sud-est du bâtiment de l'ancienne tannerie AilloudPhoto
  CAH Haute-Savoie

IVR82_20117401478NUCA
Auteur de l'illustration : Samir Mahfoudi
Auteur du document reproduit : Samir Mahfoudi
© Région Rhône-Alpes, Inventaire général du patrimoine culturel ; © Assemblée des Pays de Savoie
reproduction soumise à autorisation du titulaire des droits d'exploitation

Façade antérieure organisée en travée

Référence du document reproduit :

- **Façade antérieure organisée en travéePhoto**
  Façade antérieure organisée en travéePhoto
  CAH Haute-Savoie

IVR82_20117401001NUCA
Auteur de l'illustration : Samir Mahfoudi
Auteur du document reproduit : Samir Mahfoudi
© Région Rhône-Alpes, Inventaire général du patrimoine culturel ; © Assemblée des Pays de Savoie
reproduction soumise à autorisation du titulaire des droits d'exploitation

Elévation nord-est du bâtiment de l'ancienne tannerie Ailloud

Référence du document reproduit :

- **Elévation nord-est du bâtiment de l'ancienne tannerie AilloudPhoto**
  Elévation nord-est du bâtiment de l'ancienne tannerie AilloudPhoto
  CAH Haute-Savoie

IVR82_20117401002NUCA
Auteur de l'illustration : Samir Mahfoudi
Auteur du document reproduit : Samir Mahfoudi
© Région Rhône-Alpes, Inventaire général du patrimoine culturel ; © Assemblée des Pays de Savoie
reproduction soumise à autorisation du titulaire des droits d'exploitation

Façade de la tannerie Ailloud donnant sur la rue des fabriques

Référence du document reproduit :

- **Façade de la tannerie Ailloud donnant sur la rue des fabriquesPhoto**
  Façade de la tannerie Ailloud donnant sur la rue des fabriquesPhoto
  CAH Haute-Savoie

IVR82_20117401003NUCA
Auteur de l'illustration : Samir Mahfoudi
Auteur du document reproduit : Samir Mahfoudi
© Région Rhône-Alpes, Inventaire général du patrimoine culturel ; © Assemblée des Pays de Savoie
reproduction soumise à autorisation du titulaire des droits d'exploitation