Rhône-Alpes, Ain
Oyonnax
6 rue du Stand

Ateliers et gymnase du lycée technique d'état, actuellement services techniques municipaux et gymnase

Références du dossier

Numéro de dossier : IA01000576
Date de l'enquête initiale : 2015
Date(s) de rédaction : 2016
Cadre de l'étude : enquête thématique régionale Patrimoine des lycées
Degré d'étude : recensé

Désignation

Dénomination : atelier, gymnase
Parties constituantes non étudiées : cour

Compléments de localisation

Milieu d'implantation : en ville
Références cadastrales : 2015, AE, 651, 652

Historique

En raison de l'augmentation constante des effectifs du lycée Paul-Painlevé après la Seconde guerre mondiale, des travaux d'agrandissement sont menés au début des années 1960. Un gymnase, des terrains de sport et des ateliers sont construits sur une parcelle voisine du lycée, le projet ayant été validé par le Ministère de l'Éducation nationale par par arrêté du 22.12.1959, pour un montant de 392 500 nouveaux francs. L'architecte Michel Cuminal en assure la maîtrise d'œuvre assisté de M. Caillaud, vérificateur des Bâtiments civils et des palais nationaux, entre 1961 et 1963, date d'achèvement du chantier (AD Ain 297 W 93). Les travaux sont exécutés par la Société Nouvelle de Construction (Annemasse), le chauffage installé par la SARL C. Berthelon (Saint-Etienne), l'équipement sportif du gymnase et du terrain de sport par la société A. Thomasson et Cie.

Période(s) principale(s) : 3e quart 20e siècle ()
Dates : 1963 (daté par source)
Auteur(s) de l'oeuvre : Michel Cuminal (architecte des Bâtiments civils, attribution par source), Société nouvelle de Constructions et de Travaux (entrepreneur, attribution par source)

Description

Eléments descriptifs

Matériau(x) du gros-oeuvre, mise en oeuvre et revêtement : béton enduit
Matériau(x) de couverture : tuile mécanique
Élévations extérieures : élévation à travées
Type(s) de couverture : toit à longs pans, croupe ; appentis

Typologies et état de conservation

État de conservation : bon état

Statut, intérêt et protection

Intérêt de l'œuvre : à signaler
Statut de la propriété : propriété de la commune

Références documentaires

Documents d'archive

- **AD Ain. 297 W 93. Lycée technique d'Etat d'Oyonnax, construction d'un gymnase et aménagement de deux plateaux d'éducation physique. Surélévation des nouveaux ateliers de l'ENP (correspondance, plans, devis), 1960-1965**
  AD Ain. 297 W 93. **Lycée technique d'Etat d'Oyonnax, construction d'un gymnase et aménagement de deux plateaux d'éducation physique. Surélévation des nouveaux ateliers de l'ENP (correspondance, plans, devis)**, 1960-1965
  AD Ain : 297 W 93

Documents figurés

- **Plan masse / R. Menthon, géomètre-expert. 1980 (AD Ain. 1045 W 42)**
  Plan masse / R. Menthon, géomètre-expert. 1980 (AD Ain. 1045 W 42)
  AD Ain : 1045 W 42

Bibliographie

- **Site internet du lycée Paul Painlevé. URL : http://paul-painleve.elycee.rhonealpes.fr**
  Site internet du lycée Paul Painlevé. URL : http://paul-painleve.elycee.rhonealpes.fr

Illustrations

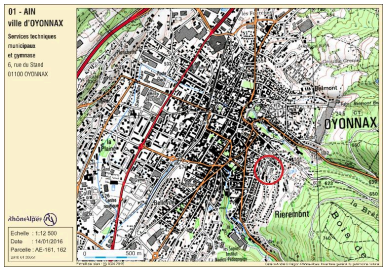

Plan de situation,
dess. A. Céréza, 2016
Dess. André Céréza
IVR82_20160100051NUDA

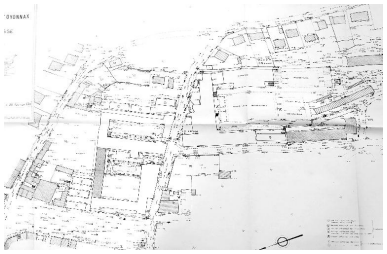

Plan masse, par R. Menthon,
1960 (AD Ain, 3 Z 401)
Repro. Catherine Guégan,
Phot. R. Menthon
IVR82_20160100007NUC



Plan masse, par R. Menthon,
1960 : détail de la légende
(AD Ain, 3 Z 401)
Repro. Catherine Guégan,
Autr. R. Menthon
IVR82_20160100008NUC

Vue d'ensemble, depuis le nord
Phot. Catherine Guégan
IVR82_20160100042NUCA

Elévation principale, depuis le nord
Phot. Catherine Guégan
IVR82_20160100043NUCA

Elévation principale :
détail de l'entrée
Phot. Catherine Guégan
IVR82_20160100044NUCA

Dossiers liés

Dossiers de synthèse :
Présentation de l'aire d'étude des lycées publics de la Région Auvergne-Rhône-Alpes (IA00141303)

Oeuvre(s) contenue(s) :

Auteur(s) du dossier : Catherine Guégan
Copyright(s) : © Région Rhône-Alpes, Inventaire général du patrimoine culturel

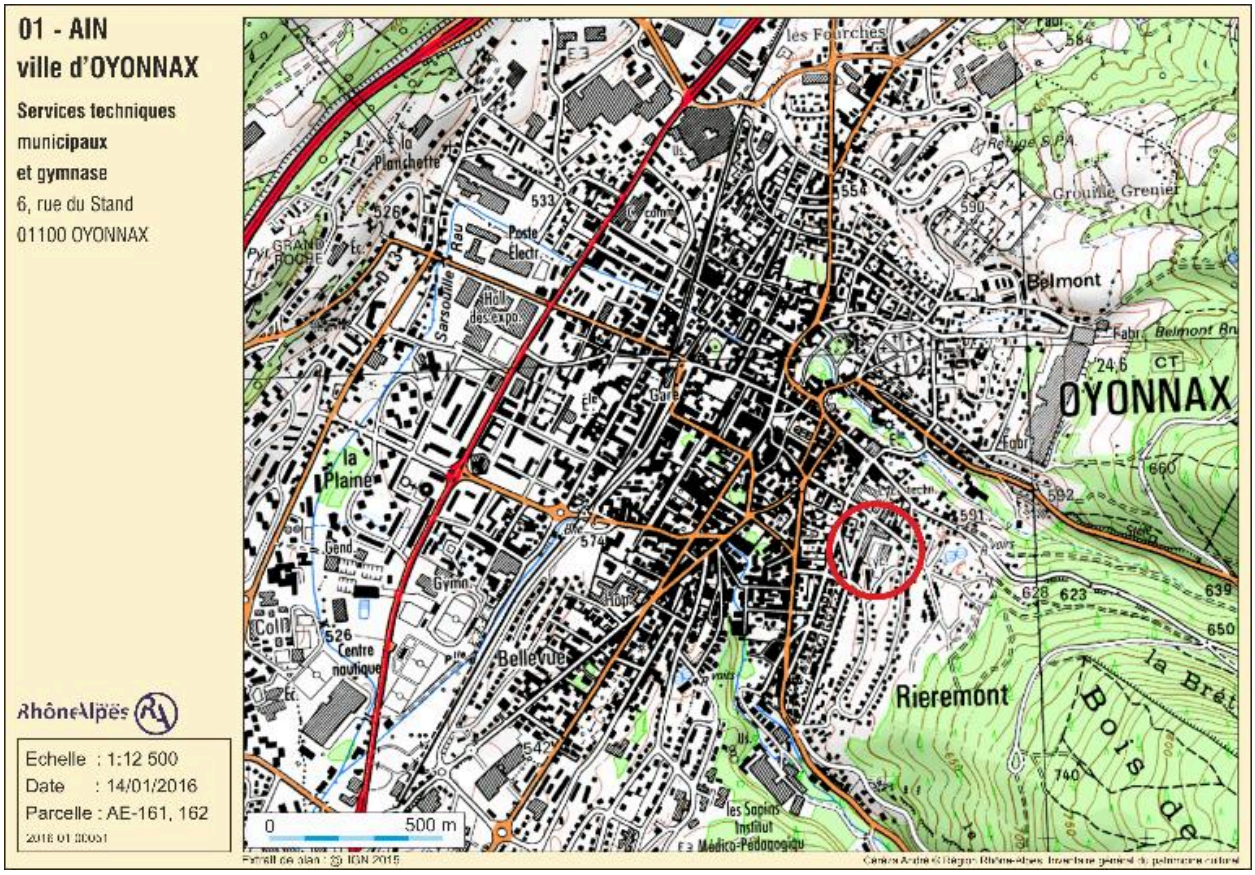

Plan de situation, dess. A. Céréza, 2016

IVR82_20160100051NUDA
Auteur de l'illustration : André Céréza
Technique de relevé : reprise de fond ; Échelle : 1:12500
© Région Auvergne-Rhône-Alpes, Inventaire général du patrimoine culturel
reproduction soumise à autorisation du titulaire des droits d'exploitation

Plan masse, par R. Menthon, 1960 (AD Ain, 3 Z 401)

Référence du document reproduit :

- **Plan masse / R. Menthon, géomètre-expert. 1980 (AD Ain. 1045 W 42)**
  Plan masse / R. Menthon, géomètre-expert. 1980 (AD Ain. 1045 W 42)
  AD Ain : 1045 W 42

IVR82_20160100007NUC
Auteur de l'illustration (reproduction) : Catherine Guégan, Auteur de l'illustration : R. Menthon
© Région Auvergne-Rhône-Alpes, Inventaire général du patrimoine culturel
reproduction soumise à autorisation du titulaire des droits d'exploitation

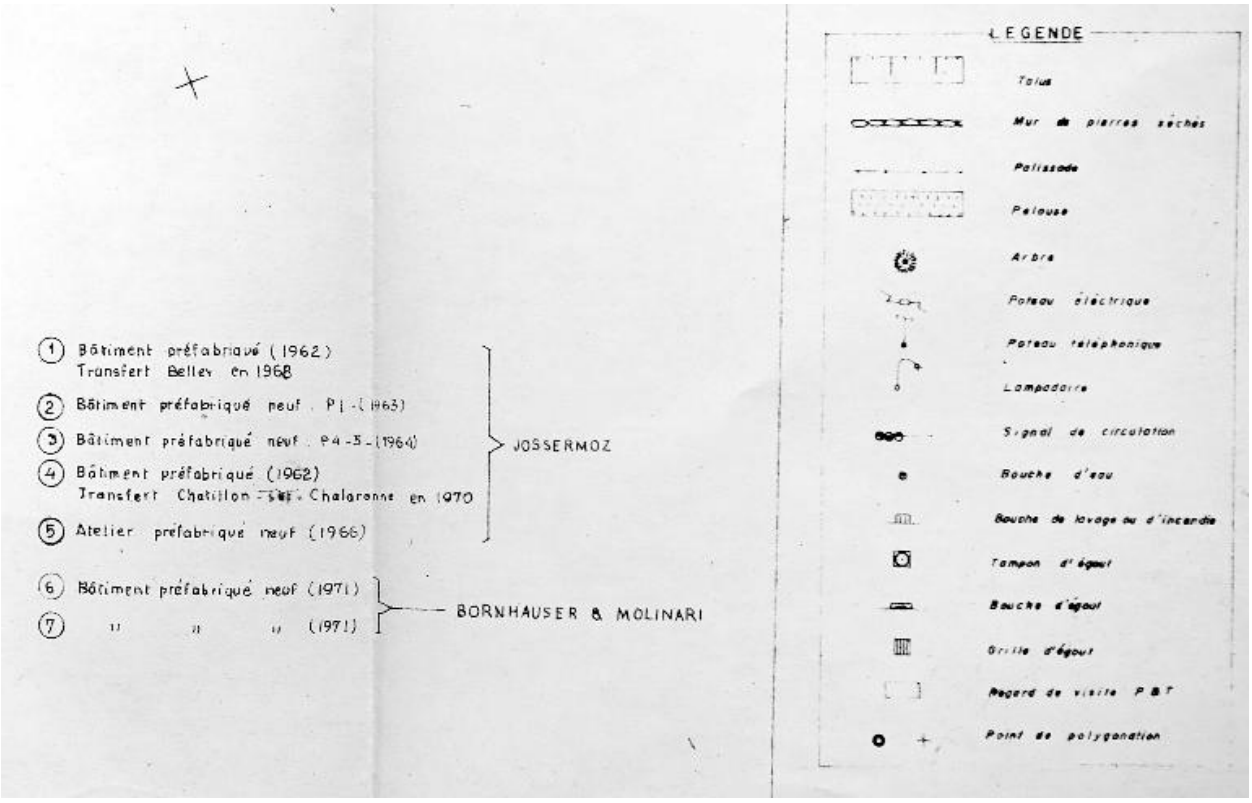

Plan masse, par R. Menthon, 1960 : détail de la légende (AD Ain, 3 Z 401)

Référence du document reproduit :

- **Plan masse / R. Menthon, géomètre-expert. 1980 (AD Ain. 1045 W 42)**
  Plan masse / R. Menthon, géomètre-expert. 1980 (AD Ain. 1045 W 42)
  AD Ain : 1045 W 42

IVR82_20160100008NUC
Auteur de l'illustration (reproduction) : Catherine Guégan
Auteur du document reproduit : R. Menthon
© Région Auvergne-Rhône-Alpes, Inventaire général du patrimoine culturel
reproduction soumise à autorisation du titulaire des droits d'exploitation

Vue d'ensemble, depuis le nord

IVR82_20160100042NUCA
Auteur de l'illustration : Catherine Guégan
© Région Auvergne-Rhône-Alpes, Inventaire général du patrimoine culturel
reproduction soumise à autorisation du titulaire des droits d'exploitation

Elévation principale, depuis le nord

IVR82_20160100043NUCA
Auteur de l'illustration : Catherine Guégan
© Région Auvergne-Rhône-Alpes, Inventaire général du patrimoine culturel
reproduction soumise à autorisation du titulaire des droits d'exploitation

Elévation principale : détail de l'entrée

IVR82_20160100044NUCA
Auteur de l'illustration : Catherine Guégan
© Région Auvergne-Rhône-Alpes, Inventaire général du patrimoine culturel
reproduction soumise à autorisation du titulaire des droits d'exploitation