



Auvergne-Rhône-Alpes, Rhône
Lyon

Présentation et synthèse du patrimoine industriel de la ville de Lyon

Références du dossier

Numéro de dossier : IA69001377
Date de l'enquête initiale : 2001
Date(s) de rédaction : 2001
Cadre de l'étude : enquête thématique régionale Patrimoine industriel

Désignation

Aires d'études : Lyon patrimoine industriel
Milieu d'implantation :

Historique

Synthèse historique

L'étude du patrimoine industriel de la ville de Lyon concerne tous les arrondissements de la Ville intégrant les secteurs d'études en cours, ainsi qu'une partie des sites sur d'autres communes connexes (Villeurbanne, Vénissieux, etc...). L'extension de l'industrie va entraîner un recul des espaces agricole au sud et à l'est de Lyon (souvent des ceintures maraîchères et fruitières) et accompagner une évolution de la morphologie du tissu rural mordant de plus en plus sur les espaces environnant remplacées par des activités industrielles et artisanales et des quartiers d'habitations populaires. La ville de Lyon se caractérise par une structure industrielle multiple et complexe bien visible sur la carte industrielle du Rhône de 1932 qui localise 1800 sites industriels sur les communes de Lyon et Villeurbanne..

Le recensement du patrimoine industriel sur l'ensemble de la commune suit une approche plus globale à l'échelle urbaine s'articulant autour de la morphologie et l'emprise des sites. Il concerne tous les arrondissements de la Ville de Lyon intégrant les secteurs d'études en cours, ainsi qu'une partie des sites sur d'autres communes connexes (Villeurbanne, Vénissieux, etc.).

Une des composantes essentielles de l'industrialisation à Lyon réside dans le développement des moyens de transport. Ceux-ci ont occupé une place pionnière localement. Il se trouve en effet que les premières constructions de voies ferrées sur le continent ont été réalisées entre Saint-Étienne et Andrézieux (1827) puis entre Lyon et Saint-Étienne (1832). Depuis, les deux villes ont connu des modalités de liaisons plus ou moins efficaces, mais de très nombreux projets viennent prolonger cette histoire. Ainsi, les échanges entre Lyon et Saint-Étienne se sont développés concomitamment au développement des moyens de transport qui ont donc aussi contribué à la « fabrication » d'un territoire commun. (FOUR Pierre-Alain -APORSS, Janvier 2007).

Comme le résume Michel Laferrère, « En réalité, cette disposition linéaire des volumes nouveaux qui se substitue à l'agglomération banale des anciens faubourgs ou au jumelage étroit de cités spécialisées résulte d'une simple juxtaposition d'équipements gigantesques et non d'une véritable composition urbaine (LAFERRÈRE Michel, Lyon, ville industrielle, Paris, P.U.F., 1960, pp. 44-45)

La métallurgie et la mécanique s'affirment comme secteurs dominants, ils se situent à l'est de Lyon et à Villeurbanne. La chimie annonce, dès 1932, le nouvel espace industriel, celui de Gerland au sud de Lyon. Les entreprises sont souvent de grande taille et installées en périphérie, loin des zones urbanisées. Le secteur textile est situé dans tous les quartiers de la ville. Celui du meuble et de l'ébénisterie est concentré dans le quartier de la Guillotière. En fait, dès le 19e siècle, une dynamique industrielle apparaît à Lyon, entraînant non seulement le tissage, la teinture, l'impression et l'apprêt, mais aussi la métallurgie et la mécanique pour la construction des métiers à tisser et d'appareils de manipulation des fils et des étoffes, le commerce des drogues et la chimie, pour la préparation des colorants et des produits d'apprêt.

Connaissance des sites : la géographie de l'industrie a peu évolué depuis quarante ans.

Comme le montre la carte des sites repérés, ce développement industriel agit comme un vecteur de l'expansion urbaine de la commune qui s'effectue selon les logiques de l'industrialisation. Il en ressort très nettement quatre poches de friches industrielles dans 4 arrondissements de la ville de Lyon : 3e, 7e, 8e et 9e avec une prédominance des secteurs de l'industrie

mécanique, chimique, textile, électrique. le tissu urbain se développe autour de ces secteurs, qui concentrent la majorité des habitations et des activités.

Dès le premier quart du XIX^e siècle, les quartiers des Brotteaux et de la Rize (actuellement les 3^e, 6^e et 7^e arrondissements) constituèrent une des premières zones industrielles de Lyon, où se rassemblent tous les ateliers nauséabonds de récupération de déchets, de préparation de lessives et de colorants qui ne pouvaient prendre place près des bords du Rhône, déjà très habités. Dès 1838, la vitriolerie Roustan est installée aux côtés des fours à chaux. Des fabriques de produits chimiques, stéarinerie, soudières, ateliers de plantes tinctoriales, de déchets animaux existent dès 1853 rue Garibaldi, rue des Charpenes, rue Paul Bert, rue du Gazomètre, rue du Béguin, rue Béchevelin etc.

Enchevêtrement des activités

Au voisinage d'une usine à gaz, d'ateliers de teinture, de moulins à vapeur, de fours à chaux et à plâtre, toutes ces usines chimiques constituaient déjà une véritable zone industrielle. Malgré l'enchevêtrement des activités qui semble être l'un des caractères fondamentaux du paysage industriel lyonnais et que met en évidence la carte industrielle du Rhône, quelques dominantes apparaissent : le textile dans la plaine des Charpenes et de la Ferrandière, la métallurgie à Maisons-Neuves, la chimie et la métallurgie à Monplaisir 8^e arrondissement, Grange-Rouge et Gerland, la chimie à Saint-Fons, la métallurgie à Vénissieux. La topographie et même l'hydrogéologie exercent leur influence, non sur la répartition générale des usines, mais sur la nature de leurs activités. Entre 1860 et 1914, teinturiers en soie, imprimeurs et chimistes, les uns cherchant l'eau, les autres l'isolement, ont opéré la colonisation industrielle des plaines humides situées le long de la Rize, à Villeurbanne, dans le quartier de la Mouche, à Gerland et à Saint-Fons. Ces mutations industrielles nous paraissent importantes dans l'explication des paysages, où deux phénomènes habituels en géographie urbaine et industrielle coexistent, d'une part la juxtaposition générale des activités, d'autre part l'importance croissante des ateliers et des usines depuis le centre vers la périphérie. Un travail d'inventaire des sites industriels de la ville de Lyon et de certains sites de la région Rhône-Alpes est mené depuis 1999 par l'Inventaire du patrimoine culturel de la Région Auvergne-Rhône-Alpes. Pour la ville, l'étude du patrimoine industriel concerne tous les arrondissements, ainsi que tous les sites existant, en activité ou pas.

Morphologie – Emprises - Relations - Contexte

L'échelle et la morphologie des sites sont liés à différents contextes, d'usages, de taille d'entreprises, de produits fabriqués, de type de matériel et machines nécessaires au fonctionnement de l'usine mais également au contexte environnant et il apparaît assez nettement que la relation entre la ville et l'industrie lyonnaise est complexe. Parfois l'usine tisse un lien fort avec la ville, parfois elle se trouve excentrée et exprime son identité propre. L'échelle des sites peut se catégoriser en : grands complexes, moyens ensembles, petits complexes et petits bâtiments individuels. Cela montre aussi que les formes héritées de l'industrie survivent différemment selon les niveaux du tissu urbain et relève enfin que l'industrie ne produit pas une anti-ville mais qu'elle est capable de s'adapter à l'existant et d'évoluer.

Les environnements directs des usines lyonnaises sont variés. Cela va du centre-ville exemple de la Croix-Rousse à la zone tertiaire. Il en ressort également des confrontations importantes avec des éléments naturels (cimenteries avec carrière), d'autre fois le site s'intègre parfaitement dans le contexte de l'îlot environnant. De par la morphologie uniquement, on ne distinguerait pas le morceau de ville de l'usine. Enfin, un lien au logement fort est à remarquer Boulevard des Etats-Unis ainsi qu'à Gerland avec les cité-jardin. Les fleuves ont joué et jouent un rôle important dans l'industrie lyonnaise ainsi que la voie ferrée.

Valeur matérielle, patrimoniale, culturelle et sociale des sites industriels

Anciens entrepôts, usines et halles industrielles, les friches n'ont acquis la bienveillance des équipes gérant le patrimoine, sa connaissance, sa conservation, sa réutilisation qu'à partir des années 1990. Mais rien n'est acquis. Le travail d'inventaire de ces anciens sites industriels mené depuis 1999, permet de répondre aux questions fondamentales que se posent ceux qui gèrent ces territoires en mutation. Où agir ? Que conserver ? Que transformer ? Comment réhabiliter un lieu autrefois dédié au travail en espace de vie urbaine ? C'est par la connaissance, les recherches, les études prospectives, la sauvegarde, les concertations et actions de protection du territoire industriel, de son paysage et de son patrimoine construit que l'on pourra répondre et mieux appréhender son devenir. Ce repérage des sites existant dont la connaissance constitue un atout, notamment en ce qui concerne ses effets sur la création urbaine, vient accompagner les politiques urbaines. Il permet un travail de veille et d'aide à la décision pour la mise en place du PLU (plan Local d'Urbanisme) réalisé en collaboration avec les missions Vaise et Gerland sur la mutation du parcellaire industriel. Le legs de l'industrie est au cœur de nos problèmes de société. Quelle en est sa lisibilité dans l'espace lyonnais ? L'inventaire est un outil qui permet de répondre en partie à cette question. Comme le soulignent ces nombreux exemples de réutilisation de sites industriels, ces derniers sont les traces d'une activité éteinte, et constituent un lien certain vers le XXI^e siècle puisqu'ils servent de vecteur à de nouvelles activités et incarnent ainsi des lieux de renaissance économique. La ville de Lyon est en forte mutation urbaine avec les projets du Confluence, de Gerland (technopole), du quartier Part-Dieu, consécration patrimoniale de l'hyper centre de la ville avec le label UNESCO reçu en 1998. Lyon se reconstruit sur elle-même, progresse. Cet héritage industriel se recompose également à travers les fleuves (Rhône et Saône), avec la mise en valeur des bâtiments du port Rambaud, des berges du Rhône puis aujourd'hui des berges de la Saône. Cette dynamique industrielle du bassin lyonnais, historiquement liée au territoire industriel stéphanois, permet la lecture d'une dynamique multiple de tout un territoire.

La ville de Lyon est en forte mutation urbaine : Confluent (1995-2017), Gerland technopole, projet Part-Dieu (2017) consécration patrimoniale de l'hypercentre de la ville avec le label UNESCO reçu en 1998. Lyon se reconstruit sur elle-même, progresse. Cet héritage industriel se recompose également à travers les fleuves (Rhône et Saône), avec la mise en

valeur des bâtiments du port Rambaud, des berges du Rhône puis aujourd'hui des berges de la Saône. Cette dynamique industrielle du bassin lyonnais, historiquement liée au territoire industriel stéphanois, permet la lecture d'une dynamique multiple de tout un territoire. Cette recherche s'inscrit dans les préoccupations patrimoniales actuelles dépassant le cadre de la seule conservation des traces d'un passé révolu, voué à la disparition, à l'émergence de la notion d'un passé vecteur d'une possibilité de réappropriation du territoire (cf Marina Gasnier, 2019).

Au vu des cartes d'analyses morphologiques, depuis les années 1980, les emprises industrielles sont restées en place pour les grandes zones d'activité comme à Vénissieux où la vallée de la chimie (cf dossiers en ligne) ou bien ont été démolies. Mais les industries en place, en particulier en milieu urbain, ne peuvent aujourd'hui se maintenir que si leur foncier est protégé par le droit de l'urbanisme. Un sol classé industriel (ZI) se vend beaucoup moins cher car moins intéressant pour des promoteurs : pas de permis de construire pour du logement ou des bureaux. Et il est encore plus compliqué de développer ou d'implanter des nouvelles activités.

L'état des lieux en 2024 est d'environ 1000 dossiers architecture ouverts dont 19 dossiers mobilier/machine, ouverts sur une base de données et consultables sur internet : <http://patrimoine.rhonealpes.fr>

(voir : synthèses en cours par arrondissement en annexes)

Description

Rappel conventions ville de Lyon/Etat/Région

Par convention signée le 8 décembre 1998, l'Etat (Direction régionale des affaires culturelles) et la Ville de Lyon ont décidé de lancer l'inventaire topographique du patrimoine architectural de la ville. L'inventaire topographique et architectural porte sur l'ensemble de la commune de Lyon. Il comprend un recensement exhaustif des édifices, édifices et ensembles bâtis et non bâtis. Chaque fiche d'identité est accompagnée d'une photographie minimum et du plan de localisation du monument, géo référencé sur le cadastre numérisé de la ville, dossiers qui pourront être mis en ligne dès la géolocalisation. Dans un premier temps, l'étude ne comprend pas l'inventaire du mobilier public. Seuls sont inventoriés les décors portés. L'inventaire se décline en plusieurs volets : l'inventaire topographique par secteurs d'étude ; le repérage du patrimoine industriel sur l'ensemble des 9 arrondissements et certaines communes limitrophes qui comprend également l'étude des machines et le patrimoine immatériel ; les opérations d'urgence dont l'étude du patrimoine hospitalier. La commune a été partagée en secteurs d'étude. Il a été arrêté de travailler en parallèle sur deux secteurs : un secteur soumis à de fortes mutations urbanistiques, et un secteur « historique ». Les secteurs sont choisis chaque année par le comité de pilotage sur propositions du comité scientifique et technique de l'Inventaire.

Les secteurs en mutations urbanistiques. Le quartier du Confluent (presqu'île Perrache) a été choisi en 2000 ; l'enquête terrain, commencée en septembre 2000, s'est achevée en 2002 ; l'archivage devrait être terminé à la fin 2002. Le quartier de la Guillotière a été choisi en septembre 2001 ; il correspond à une bande de part et d'autre de la Grande Rue de la Guillotière, ancienne voie circulation vers le Dauphiné et l'Italie ; l'étude de ce quartier ancien en pleine mutation pourrait se poursuivre par celle du quartier voisin au nord-nord-est, quartier 19e, à voirie orthogonale, ce qui permettrait d'étudier comment s'est fait le passage entre les systèmes urbains. Les secteurs historiques : les choix se sont faits d'abord par élimination ; le choix de ne pas travailler sur le secteur sauvegardé (Vieux Lyon) déjà renseigné par le SAVL (service archéologique de la ville), ni sur les pentes de la Croix-Rousse, objet d'une ZPPAUP. L'intérêt s'est porté sur le Centre Presqu'île, lieu des grandes mutations urbanistiques du XIXe siècle, principalement par des percements nord-sud. Deux idées sous-tendent l'étude de ce secteur : étudier la jonction entre les percements XIXe et le tissu ancien subsistant, en particulier dans les transversales et en cœur d'îlot ; étudier le cheminement ancien à travers la ville, depuis le pont du Change sur la Saône, par la rue Mercière, jusqu'au pont de la Guillotière sur le Rhône (et la Grande Rue de la Guillotière ci-dessus). Ce secteur très vaste a été découpé artificiellement en 4 parties : nord-ouest (rue de Constantine / quai de Saône / rue Grenette / rue Edouard-Herriot) (commencé en septembre 2000), sud-ouest (jusqu'à la place Bellecour ; décidé septembre 2001), nord-est et sud-est à étudier par la suite. Une seconde convention est signée entre 2003 et 2008 ; une troisième convention est signée de 2009 et 2015 avec avenant jusqu'en 2017. Enfin une 4e convention est signée de 2019 et 2023.

Synthèse historique

L'étude du patrimoine industriel de la ville de Lyon concerne tous les arrondissements de la Ville de Lyon intégrant les secteurs d'études en cours, ainsi qu'une partie des sites sur d'autres communes connexes (Villeurbanne, Vénissieux, etc...). Cette étude suit une approche plus globale à l'échelle urbaine s'articulant autour de la morphologie et l'emprise des sites. La ville de Lyon se caractérise par une structure industrielle multiple et complexe bien visible sur la carte industrielle du Rhône de 1932 qui localise 1800 sites industriels sur les communes de Lyon et Villeurbanne. La métallurgie et la mécanique s'affirment comme secteurs dominants, ils se situent à l'est de Lyon et à Villeurbanne. La chimie annonce, dès 1932, le nouvel espace industriel, celui de Gerland au sud de Lyon. Les entreprises sont souvent de grande taille et installées en périphérie, loin des zones urbanisées. Le secteur textile est situé dans tous les quartiers de la ville. Celui du meuble et de l'ébénisterie est concentré dans le quartier de la Guillotière. En fait, dès le 19e siècle, une dynamique industrielle apparaît à Lyon, entraînant non seulement le tissage, la teinture, l'impression et l'apprêt, mais aussi la métallurgie et la

mécanique pour la construction des métiers à tisser et d'appareils de manipulation des fils et des étoffes, le commerce des drogues et la chimie, pour la préparation des colorants et des produits d'apprêt. En 2024, l'état des lieux du repérage est d'environ de 1000 dossiers architecture ouverts dont 19 dossiers mobilier/machine, ouverts sur une base de données et consultables sur internet : <http://patrimoine.rhonealpes.fr>

La proposition du SRI a été de mener de front l'étude d'un quartier historique et d'un quartier en forte mutation ainsi qu'une étude du patrimoine industriel suivant une approche plus globale à l'échelle urbaine s'articulant autour de la morphologie et l'emprise des sites. En outre, le patrimoine hospitalier a été pris en compte au fur et à mesure de la restructuration des Hospices civils de Lyon (HCL).

(voir : synthèses en cours par arrondissement en annexes)

Références documentaires

Documents d'archive

- **AC Lyon 1S/282 : Carte "Lyon industriel" de 1909- 1911**
AC Lyon : 1S/282 : Carte industrielle de 1909- 1911 (AP : monsieur Mermet)
AC Lyon : Cote 1S/282 : « Lyon industriel, carte indiquant les principales usines et manufactures de l'agglomération lyonnaise », 1909-1911, dim : 105cm x 125cm, ech : 1 :10 000e (A.M. Cote 1S/282) ; Carte appartenait à Claude Mermet photographiée par le service de l'inventaire ; La notice explicative « Lyon Industriel » destinée à fournir des renseignements précis sur chaque industrie (numérotée sur le plan) n'a pas été retrouvée.)
AC Lyon : 1S/282
- **Plan d'assemblage de 1938**
AC Lyon 2S543_68, plan d'assemblage de 1938, indiquant les usines à gaz, les gazomètres,
AC Lyon : AC Lyon 2S543_68

Documents figurés

- **AC Lyon, 2S 456. Les cartes industrielles de France : le Rhône. 1932.**
AC Lyon, 2S 456. **Les cartes industrielles de France : le Rhône. 1932.** Société de documentation industrielle, relevé effectué par Mr. Saint-Denis géomètre à Lyon, 1 : 10000

Bibliographie

- **LEQUIN, Yves. Les ouvriers de la région lyonnaise (1848-1914), les intérêts de classe et**
LEQUIN, Yves. **Les ouvriers de la région lyonnaise (1848-1914), les intérêts de classe et république,**
P.U.L., Tome 2, 1977
- **LEQUIN, Yves. Rhône-Alpes, 500 années Lumière, mémoire industrielle, Plon, 1991**
LEQUIN, Yves. **Rhône-Alpes, 500 années Lumière, mémoire industrielle, Plon,** 1991
- **LEQUIN, Yves. Les ouvriers de la région lyonnaise (1848-1914), la formation de la classe ouvrière**
LEQUIN, Yves. **Les ouvriers de la région lyonnaise (1848-1914), la formation de la classe ouvrière régionale,** P.U.L., Tome 1, 1977
- **LAFERRERE, Michel, Lyon, Ville industrielle : essai d'une géographie urbaine des techniques, 1960**
LAFERRERE Michel, *Lyon, Ville industrielle : essai d'une géographie urbaine des techniques et des entreprises,* Presses Universitaires de France, 1960
- **MENAI, Georges-Paul. Géographie industrielle de Lyon. France, Edition Bibliothèque des**
MENAI, Georges-Paul. **Géographie industrielle de Lyon.** France, Edition Bibliothèque des Guides Bleus - Librairie Hachette, 1958, 315 p.

- **ANGLERAUD, B., PELLISSIER, C. Les dynasties lyonnaises, des Morin-Pons aux Mérieux du XIX^e siècle à nos jours, 2003**
ANGLERAUD, B., PELLISSIER, C. **Les dynasties lyonnaises, des Morin-Pons aux Mérieux du XIX^e siècle à nos jours.** Ed. Perrin, 2003
- **BEGHAIN P., BENOIT B., CORNELOUP G., THEVENON B., Dictionnaire historique de Lyon, Ed. Stéphane**
BEGHAIN P., BENOIT B., CORNELOUP G., THEVENON B., **Dictionnaire historique de Lyon, Ed. Stéphane Bachès, 2009**
- **Dictionnaire historique des patrons français, 2010**
DAUMAS Jean-Claude (ss dir de), Dictionnaire historique des patrons français, Flammarion, 2010, 1613p.
Région Auvergne-Rhône-Alpes : usuel-DIC DAU
- **CLEMENCEAU Anne-Sophie, La ville ordinaire, 2015**
CLEMENCEAU Anne-Sophie, La ville ordinaire, généalogie d'une rive, Lyon 1781-1914, parenthèse-CAUE Rhône-Métropole, 2015, p. 63-64.
AP
- **HALITIM-DUBOIS, N., Histoire industrielle du quartier de la Guillotière , 2004**
HALITIM-DUBOIS, N., Histoire industrielle du quartier de la Guillotière, in Zoom Rive-gauche, Mission site historique de la ville de Lyon, p. 63-65, 2004.
p. 63-65
Région Auvergne-Rhône-Alpes, SRI, site de Lyon
- **HEINICH Nathalie, La fabrique du patrimoine, 2009**
HEINICH Nathalie, La fabrique du patrimoine, De la cathédrale à la petite cuillère, Ed. de la MSH, 2009.
- **JAMBON Yannick, aux marges des villes modernes, 2017.**
JAMBON Yannick, aux marges des villes modernes, les faubourgs dans le Royaume de France du XVI^e au début du XX^e siècle., PUL, 2017.
Région Auvergne-Rhône-Alpes, SRI, site de Lyon : gen inv jam
- **SAVAY-GUERRAZ H. TRITENNE D., L'approvisionnement en pierres de Lyon, Construire la ville, 2014**
SAVAY-GUERRAZ H. et TRITENNE D., L'approvisionnement en pierres de Lyon, de l'époque romaine au XIX^e siècle. Esquisse d'une histoire, LORENZ J., BLARY F. et GELY J.-P. (dir), Construire la ville, Actes du 137^e Congrès national des Sociétés historiques et scientifiques, Tours, 23-28 avril 2012, Éditions du CTHS, Sciences 14, Paris, 2014, p. 262-275
p. 262-275
AP
- **GARDES, Gilbert. Lyon, l'art et la ville. Urbanisme - Architecture. 1988**
GARDES, Gilbert. **Lyon, l'art et la ville. Urbanisme - Architecture.** Paris : Éditions du CNRS, 1988, 2 vol. 188-253 p. : ill., plans, cartes ; 27 cm
- **L'approvisionnement en pierres de Lyon**
Savay-Guerraz H. et Tritenne D., L'approvisionnement en pierres de Lyon, de l'époque romaine au XIX^e siècle. Esquisse d'une histoire, lorenz j., blary f. et gely j.-p. (dir), *Construire la ville, Actes du 137^e Congrès national des Sociétés historiques et scientifiques*, Tours, 23-28 avril 2012, Éditions du CTHS, Sciences 14, Paris, 2014, p. 262-275
AP

- **CARREL Suzanne : Histoire du quartier de la Vilette de 1850 à 1950**
CARREL Suzanne, *Histoire du quartier de la Vilette de 1850 à 1950*, Editions Bellier, 1998, AC Lyon
1C/9265
AC Lyon : 1C/9265
- **CHALABI, M. BELLE, V. HALITIM-DUBOIS, N. Lyon le Confluent "Derrière les voûtes". Lyon. 2005**
CHALABI, Maryannick, BELLE, Véronique, HALITIM-DUBOIS, Nadine. Service régional de l'Inventaire Rhône-Alpes. *Lyon le Confluent "Derrière les voûtes"*, Cahiers du Patrimoine n° 80, Ed. Lieux Dits, 2005
- **REAL Emmanuelle, Reconversions. L'architecture industrielle, 2013**
REAL Emmanuelle, *Reconversions. L'architecture industrielle*, Lieux-Dits, 2013.
- **HALITIM-DUBOIS Nadine, Industries en Héritage Auvergne-Rhône-Alpes, 2019**
HALITIM-DUBOIS Nadine, *Industries en Héritage Auvergne-Rhône-Alpes*, Ed. LieuxDits, Hors collections, 2019.
Région Auvergne-Rhône-Alpes, SRI, site de Lyon
- **GASNIER Marina, Réflexion épistémologique sur le patrimoine industriel, 2019.**
GASNIER Marina, *Réflexion épistémologique sur le patrimoine industriel : de la pluridisciplinarité à l'interdisciplinarité*, 2019.
- **HALITIM-DUBOIS Nadine, CHOVIN Sylvie, LOCCI JP, La soie, les conditions des soies, 2004**
HALITIM-DUBOIS Nadine, CHOVIN Sylvie, LOCCI Jean-Pierre. *La soie, les conditions des soies*, revue archéologie industrielle CILAC N° 44, juin 2004, p. 32-36
- **HALITIM-DUBOIS Nadine : Lyon un paradoxe patrimonial, 2009**
HALITIM-DUBOIS Nadine : *Lyon un paradoxe patrimonial*, revue archéologie industrielle CILAC N° 54, juin 2009, p. 15 à 20 ; p 23 à 30 p. 87 à 88
AP
- **RIOUX Jean-Pierre, La révolution industrielle, 1780-1880, Points Histoire, 1989,**
RIOUX Jean-Pierre, *La révolution industrielle, 1780-1880*, Points Histoire, 1989.

Périodiques

- **FOUR, Pierre-Alain, L'industrialisation du territoire lyonno-stéphanois, 2007.**
FOUR, Pierre-Alain, *L'industrialisation du territoire lyonno-stéphanois et le développement des arts appliqués aux XVIIIe et XIXe siècles*, APORSS, Millénaire, centre ressources perspectives du Grand-Lyon, Janvier 2007

Multimedia

- **BM Lyon : février 2024 : <https://www.linflux.com/lyon-et-region/lyon-metropole-fabricante-de-demain/>
<https://www.linflux.com/lyon-et-region/lyon-metropole-fabricante-de-demain/>
7 février 2024 lors de la rencontre « Lyon, métropole fabricante de demain ? » à la Bibliothèque municipale de Lyon Part-Dieu.**
- **DI MEO, G. (2007), « Processus de patrimonialisation et construction des territoires »**
DI MEO, G. (2007), « Processus de patrimonialisation et construction des territoires », dans *Colloque Patrimoine et industrie en Poitou-Charentes : connaître pour valoriser*, Septembre 2007, Poitiers-Châtelleraut, pp. 87-109, consulté en ligne : <https://halshs.archives-ouvertes.fr/halshs-00281934>.
- **VESCHAMBRE, V. (2007), « Le processus de patrimonialisation : revalorisation, appropriation et marquage de l'espace »**

VESCHAMBRE, V. (2007), « Le processus de patrimonialisation : revalorisation, appropriation et marquage de l'espace », dans *Café Géo*, consulté en ligne : <http://cafe-geo.net/wp-content/uploads/processus-patrimonialisation.pdf>.

Annexe 1

1er arrondissement : synthèse

Le décret du 24 mars 1852 réunit autoritairement les trois communes périphériques de la Croix-Rousse, la Guillotière, et Vaise à celle de Lyon et crée en même temps les cinq premiers arrondissements de cette nouvelle commune élargie. Le 1er arrondissement se compose de deux parties principales : les pentes de la Croix-Rousse et les parties basses, berges de Saône et du Rhône et partie nord de la ville. Le développement de la Fabrique sur les Pentes va en modifier profondément son urbanisation. Les constructions d'immeubles-ateliers vont se multiplier jusqu'en 1850.

Bâtiments publics : Condition des soies ; Bains-douches-Lavoir municipal ; école municipale de tissage (actuel lycée Diderot) ; la cité HLM du Clos Jouve etc...

En dehors des services, la spécificité économique du 1er s'inscrit dans une tradition du travail de la soie et de la bijouterie-joaillerie. Deux quartiers se distinguent : les pentes de la Croix-Rousse, quartier historique dont l'habitat ancien bénéficie d'un dispositif exceptionnel de protection du patrimoine, les Terreaux, quartier des commerces et des services, où se situent notamment l'hôtel de ville, l'Opéra, Le musée des beaux-arts. La présence de l'Hôtel de Ville sur l'arrondissement explique une part des services non-marchands (administration) importante : 25,8% (21% pour Lyon), celle de l'industrie étant de 17%.

Le 1er arrondissement est l'arrondissement le moins peuplé de Lyon, en 1990 on compte 26 570 habitants soit 6% de la population lyonnaise. Il représente en 1990, 6% du total des emplois de Lyon. Le taux d'emploi c'est-à-dire le nombre d'emplois pour 100 actifs ayant un emploi résidant dans le 1er est de 138,6% (149,3% sur Lyon).

L'emploi dans l'industrie (hors entreprises artisanales)

Les trois activités : industries diverses (fabrication de maroquinerie, de chaussures, d'optique d'horlogerie, de bijouterie, d'instrument de musique, d'articles de sport, jeux), industries textiles, imprimerie, assurent 95% des emplois du secteur industriel de l'arrondissement. Le 1er accueille 21% des emplois lyonnais de l'industrie textile et 43% des emplois lyonnais des industries diverses. La moitié des effectifs de l'industrie textile se situe dans les entreprises de moins de 20 salariés. Les entreprises ne dépassent pas 50 salariés pour cette activité.

Le 1er est l'un des arrondissements qui accueille le nombre le plus faible d'établissements lyonnais de l'industrie métallurgique (2%). Il s'agit également d'une activité industrielle peu représentative dans l'arrondissement (1,6% des établissements industriels de l'arrondissement). La réhabilitation des 25 000m² des anciennes subsistances militaires est amorcée. Cet espace deviendra un espace de création et d'expression artistique destiné aux comédiens, musiciens, plasticiens, danseurs.

73,4% des établissements industriels sont issus de trois activités :

industrie textile (112 établissements)

industrie diverses (107 établissements)

BTP (101 établissements)

Il est l'un des arrondissements qui totalise le nombre le plus important d'établissements lyonnais de l'industrie textile (24% des établissements) et des industries diverses (30%).

Les principales entreprises situées dans le 1er sont les suivantes en 1996 :

10 premières entreprises de l'industrie textile

SA TISSERAY ET CIE (tissage de soierie) 1946

TISSAGE BAUMANN (tissage de soierie) 1905

ETS VERNE ET CLET SA (tissage de soierie) 1955

MOULINAGES HENRI LACROIX (moulinage et texturation de la soie et des textiles artificiels et synthétiques) 1973

ETS CARRIER FEIGE RENAUD (fabrication d'autres articles confectionnés en textile) 1880

ETS HENRY MERIEUX (industries textiles nca) 1957 (effectif : 9 salariés)

BISSON SA (tissage de soierie) 1937

STE INDUSTRIELLE CREATION APPLICATIONS TEXTILES (tissage de soieries) 1958

NYLALPHA (tissage de soierie) 1955 (effectif : 3)

SOIERIES ET TISSUS DE LYON STL (tissage de soierie) 1986 (effectif : 4)

source : SCRL Diane , août 1996.

10 entreprises des industries diverses (bijouterie, joaillerie, orfèvrerie)

ETS COINDRE STREINER (bijouterie, joaillerie, orfèvrerie) 1957

ETS AMENGUAL FRERES (bijouterie, joaillerie, orfèvrerie) 1966

SA VIGOUREUX 1959

SA JOMARD 1976

GOLLIAT ET DIDIER 1958
COUTANDIN SARL 1962
DJC SARL 1986
SA GAUTHIER 1985
PERIGNON ET GAVET 1961
source : SCRL Diane 1996

Annexe 2

2e arrondissement : synthèse

Confluent

L'analyse chronologique des différentes installations industrielles du Confluent permet de suivre l'évolution urbaine du quartier Perrache, 1840-1850 correspondant au début de l'urbanisation contemporaine, et induit aussi les futures orientations du développement de la ville industrielle. Les choix de ces implantations industrielles relèvent de décisions politiques, bien que la loi de 1812 sur les établissements insalubres établisse quelques contraintes ; la Ville de Lyon se trouve en concurrence avec les communes de Vaise et de La Guillotière, limitrophes de son territoire, et qu'elle finira par annexer en 1852 avec la Croix-Rousse. Il faut aller vite, d'où la volonté du maire de Lyon, Jean de Lacroix-Laval, en 1826 et 1827, de favoriser l'installation d'établissements industriels insalubres et lourds sur la presqu'île Perrache, principalement des fabriques de produits chimiques et des fonderies localisées en bordure du Rhône et de la Saône, ainsi qu'un ensemble d'usines de service. L'importance de ces installations va constituer un nouveau bassin d'emploi qui entraînera la création d'un quartier ouvrier au nord et figera la trame urbaine au sud, ces sites industriels ont souvent connus plusieurs occupations successives.. Cette analyse des caractères industriels du confluent permet de suivre une évolution plus globale correspondant à la situation régionale et nationale. Dans un premier temps l'urbanisme officiel ne se soucie guère des localisations industrielles. Mais le quartier Perrache reste trop près du centre urbain de la Presqu'île, d'où l'esquisse d'un mouvement des sites industriels vers la périphérie orientale et au sud.

En fait, c'est un nouvel environnement qui s'installe. Dès 1834, le premier gazomètre de la région destiné à l'éclairage public de la ville de Lyon est construit à l'ouest, quai Rambaud, côté Saône. En 1836, les abattoirs s'installent sur le quai Perrache, à l'est, côté Rhône, puis en 1841 l'Entrepôt des liquides au nord, face à la gare de Perrache. En 1845 l'arsenal est transféré du quai Tilsitt au nord-ouest du quartier. En 1923, les Entrepôts Frigorifiques Lyonnais, au centre du quartier, accolés à la gare de marchandise, annoncent une future orientation vers l'agro-alimentaire : mûrserie de bananes et marché de gros des années 1960. Le secteur du transport est le plus dynamique et le plus porteur. Le développement du trafic ferroviaire débute à partir de 1827, avec la construction de la ligne Lyon-Saint-Etienne par la compagnie Seguin [i] pour le transport du charbon qui s'engage dans le même temps à construire une gare d'eau (1832). Le chemin de fer sera pour ce quartier un vecteur d'industrialisation. En effet, d'autres activités sont implantées comme des entrepôts à charbon : premier entrepôt charbonnier de Lyon (Streichenberger-Cabaud-Auclair et Cie)[ii], des compagnies de navigation à vapeur (Cie Générale de Navigation), des constructeurs de bateaux à vapeur (Henri Satre) [iii] localisés au nord-ouest, l'usine chimique (vitriolerie) de Claude Perret (1822) à l'est, côté Rhône ainsi que des ateliers de grosse chaudronnerie (Chevalier, Grenier, Paul Dulac et Cie 1857). L'agro-alimentaire n'est pas en reste : les grands Moulins de Perrache (1831) au sud-ouest, connexes à l'usine à gaz, la brasserie des Chemins de Fer dite brasserie Rinck (1860). Selon Félix Rivet[iv], en 1881, le quartier Perrache comprend 37 usines, occupant 3 840 ouvriers, dont 850 à la manufacture des tabacs cours de Verdun (actuel lycée Récamier), 750 à l'arsenal et 360 à l'usine à gaz.

A travers cette analyse où l'industrialisation reste en mouvement avec une relative stabilité et continuité, le quartier du confluent peut être considéré comme un passage, un laboratoire urbain pour la ville de Lyon, et pour sa future extension à l'est, sur la rive gauche du Rhône qui verra naître le projet de ville industrielle de Tony Garnier, où la ville n'est pensée « qu'en terme d'utopie, au mieux de prototype »[v].

[i] Inventeur-constructeur pionnier de la locomotive à chaudière tubulaire fabriquée à Perrache.

[ii] AC Lyon : 2 S 456, les cartes industrielles de France : le Rhône, 1932.

[iii] ADR : sous série 5M, Etablissements classés, dossier : 39 (non numéroté) 1817.

[iv] Rivet, Félix. Op. cit., 1951.

[v] Histoire de la France urbaine, p.21.

Urbanité du secteur du Confluent

Une trame urbaine discontinue avec une dissymétrie majeure dans la trame urbaine entre le nord et le sud de l'arrondissement :

la partie nord qui s'étale de la colline de la Croix-Rousse à la gare de Perrache est caractérisée par un quadrillage régulier de rues délimitant des îlots d'habitat ancien. C'est cette exceptionnelle continuité dans le tissu urbain qui a valu à la ville de Lyon d'être classée au Patrimoine de l'humanité (périmètre UNESCO depuis 1998)

la partie sud, qui s'étend de la gare de Perrache à la pointe de la confluence, apparaît au contraire comme un quartier industriel, caractérisé par un enchevêtrement de grands bâtiments et d'infrastructures de transport.

Cette discontinuité urbaine se prolonge sur la rive gauche du Rhône dans le quartier de Gerland, également délimité au nord par l'emprise routière et ferroviaire.

Annexe 3

3e arrondissement de Lyon : synthèse patrimoine industriel

INDUSTRIES

114 dossiers ont été réalisés lors de l'étude d'inventaire du patrimoine industriel dans le 3e arrondissement de Lyon. La carte industrielle de 1910-1914 (AC Lyon : 1S/282) lithographiée par J. Muzy, illustre l'activité industrielle de Lyon et son agglomération au début du siècle. Elle permet d'observer la grande concentration d'activités dans le secteur de la Vilette et Villeurbanne (cf photo.) « Lyon industriel, carte indiquant les principales usines et manufactures de l'agglomération lyonnaise », 1909-1914, dim : 105cm x 125cm, éch : 1 : 10 000e (A.M. Cote 1S/282) ; Cette carte appartenait à Claude Mermet ; La notice explicative « Lyon Industriel » destinée à fournir des renseignements précis sur chaque industrie (numérotée sur le plan) n'a pas été retrouvée

Une seconde carte de 1932, permet de distinguer deux forts secteurs d'activité : Industries métallurgiques et industries chimiques (AC Lyon : 2S456).

Le patrimoine industriel du 3^e arr présente plusieurs caractères distincts en fonction emplacement des emprises industrielles. Des typologies de grands sites qui occupaient souvent des parcelles importantes et de petites et moyennes industries qui restent elles majoritaires sur l'ensemble de l'arrondissement. Ces espaces sont en pleine mutation aujourd'hui. La connaissance de ces parcelles mutables peut aider à une meilleure gestion urbaine. Le tissu urbain change et évolue en fonction des besoins et des politiques urbaines qui se succèdent.

Le quartier Montchat, peut être un modèle de ce que sont les caractéristiques d'une architecture industrielle faubourienne. Les industries sont en général, de taille moyenne mais également peuvent représenter de grandes emprise industrielles l'exemple de l'usine Rochet Schneider est représentatif. Ces ensembles sont intégrées dans le tissu urbain. C'est cet urbanisme restreint avec des hauteurs limitées qui donne son caractère architectural particulier à ce quartier. Les industries sont en général des usines de taille moyenne dite en cœur d'îlot qui sont intégrées à un habitat. Les immeubles ne s'élèvent que sur deux ou trois étages. Cette disposition confère encore au secteur un air de village qui disparaît peu à peu.

Les différents quartiers qui constituent le 3^e arrondissement

Quartier de la Part-Dieu

Le développement industriel du 3e arrondissement viendra prendre place sur les emprises militaires (secteur de La Vilette-Baraban). L'enceinte fortifiée de 1831, dont le fort Montluc est le plus important, se complète dans le quartier par le petit fort de la Part-Dieu et la lunette des Hironnelles. La caserne de la Part-Dieu s'installe en 1844 sur 13,6 ha vendus par les H.C.L. Les zones de servitudes militaires vont gêner beaucoup au développement urbain, et industriel. À Saint-Amour et à la Part Dieu s'installe en 1860 une usine de gaz avec un gazomètre dont la rue actuelle porte le nom : rue du gazomètre). des fabriques d'allumettes, de teintureries, fonderies et blanchisserie prennent place à proximité de la Rize. Dès 1847, Jules Froissard fonde les ateliers de la Buire précurseur pour la construction du matériel ferroviaire. Les constructions d'équipements (églises, écoles) vont suivre le développement urbain des différents secteurs. Le développement des activités se poursuit après 1860, mais au rythme des terrains qui sont peu à peu ouverts à l'urbanisation.

Le projet du chemin de fer de la ligne de l'Est est proposé dès 1865 par les frères Mangini avec plusieurs tracés possibles. En 1881, c'est le tracé partant de la gare de la Part Dieu qui est réalisé. Il traverse en oblique tout le 3e arrondissement en desservant les communes de banlieues : Villeurbanne, Décines, Meyzieu... Un tissu industriel va s'implanter le long de cette ligne qui sera un moteur du développement industriel entre 1880-1890.

Cette ligne qui mène de Lyon à Saint-Genis-d'Aoste (dans l'Isère) traverse la zone nord-ouest de Montchat. La ligne est mise en service en 1881 et rapidement, de nombreuses industries s'installent dans ce secteur. Les raccordements ferroviaires privés se multiplient. Les industries voient dans cette zone plusieurs avantages pour leur installation et leur développement. Les terrains disponibles sont nombreux et les parcelles sont de tailles très différentes permettant ainsi de satisfaire les besoins des petites comme des grandes industries. La desserte est efficace et la main d'œuvre est disponible à proximité. La mixité entre industrie et habitat caractérise Montchat et ce secteur, on retrouve également cette singularité au nord du 3^e arrondissement et jusqu'à Villeurbanne. Les petits et moyens ateliers s'installent partout, ils sont souvent construits sur cour, les plus grands occupent toute la surface des parcelles.

Le long de la voie de l'est, sur l'avenue Lacassagne les sites industriels prennent place sur des tènements qui sont souvent plus importants, sur les parcelles les usines prennent place aux côtés de villas qui accueillent les bureaux, ayant pignon sur l'avenue et conférant prestige et importance aux ateliers de fabrication. Rue du Dauphiné, les ateliers de fabrication étaient en fond de cour derrière un immeuble de trois ou quatre étages ayant pignon sur rue. Rue Girie, se retrouve le même tissu urbain qu'à Montchat où les industries sont complètement indissociables des habitations, une imbrication permanente. Chaque secteur garde encore aujourd'hui une identité faubourienne.

En 1880, devenu trop pollué le cours de la Rize est dévié et canalisé. Les travaux sont rapidement effectués dès 1882 et le ruisseau ne subsiste que dans le quartier de la Ferrandière où est localisée l'usine de vêtement professionnel Lafond. Début XX^{ème}, la Rize reste à l'état d'égout.

A partir de 1912, l'imbrication de l'habitat et des activités industrielles et artisanales est la règle : relation travail/habitat est courante. La proximité est un avantage. Les activités industrielles sont très variées, les plus importantes sont les usines Rochet-Schneider qui sera reprise par RVI Berliet, chemin Feuillat ; la robinetterie de cuivre des établissements Seguin proche de la manufacture des tabacs ; la chimie avec la société Vuillot-Ancel près de la rue du Dauphiné et le textile chemin de Baraban avec l'importante usine de Velours et peluches. Les fonderies sont dispersées. De petits ateliers sont totalement intégrés à l'habitat. Une grande société de conditionnement de vins, Les Grandes Caves de Lyon se situe avenue Lacassagne il reste encore aujourd'hui le château qui sert de bâtiment administratif.

Le quartier est populaire et très vivant. Des maisons individuelles avec jardins et petits parcs sont construites. Des jardins ouvriers en grands nombres à Chambovet ainsi que des bains-douches à la Villette.

Rappel Histoire, développement et urbanisation du 3^e arrondissement.

Cet arrondissement se situe au centre de la rive gauche du Rhône sur 680 hectares. À l'origine, le 3^{ème} arrondissement était beaucoup plus important. Il a été créé en 1852 pour se substituer à la commune de la Guillotière, rattachée en mars 1852 à la ville de Lyon. En 1867, la partie septentrionale devient le 6^e arrondissement et en 1912 la partie méridionale devient le 7^e arrondissement.

C'est aujourd'hui l'arrondissement le plus peuplé de Lyon, sa croissance est la plus rapide. Il est le plus hétérogène et se compose de différents quartiers qui se sont individualisés les uns des autres au cours de l'histoire du développement de la rive gauche du Rhône. Ainsi se distingue aujourd'hui six secteurs, d'ouest en est : Préfecture, Part Dieu, Saxe/Paul Bert, Villette, Sans Souci, Monplaisir et Montchat.

Montchat longe aujourd'hui le boulevard Pinel. Dans ce secteur, de nombreuses carrières ont été longtemps exploitées et l'avenue Rockefeller s'appelait encore au début du XX^e siècle la montée des Sablons (sources Jean Pelletier,). Cette altitude, même faible, met ces terrains à l'abri des inondations du Rhône, ce qui ne sera pas sans effets sur le développement de ses quartiers au XIX^e siècle.

Enfin, le reste de l'arrondissement, la Part Dieu, La Villette, la Préfecture la Guillotière constitue la zone d'inondation du Rhône jusqu'à ce que celui-ci soit maîtrisé par des digues et barrages en amont. La Rize dont l'origine est au moulin de Chassin (actuellement Décine) se divise ensuite en deux, après avoir traversé Vaulx en Velin, au lieu-dit du pont des Planches (carte de la Rize). Cette zone ne sera à l'abri des inondations que tardivement, les trois plus importantes crues de 1812, 1840 et 1856 ont recouvert tout ce secteur.

La première moitié du XIX^e siècle.

En 1852 l'ensemble de l'arrondissement fait partie de la commune de la Guillotière, il n'y a pas de plan d'urbanisation sauf pour les Brotteaux, grâce au plan Morand imposé par les Hospices civils de Lyon les limites de l'arrondissement resteront sur les parties proche du cours Lafayette (La Corne de cerf et La Part-Dieu).

La croissance économique et démographique de Lyon reprend à la fin du Premier Empire surtout dans les communes périphériques. Le 3^e devient alors le lieu d'accueil pour les activités dangereuses et polluante : blanchisseries, teintureries, fonderies.

La mise en place des voies de chemin de fer et le choix des gares principales se dessinent entre 1835 et 1851.

Les communes de Lyon et de la Guillotière engagent des discussions le 1^{er} décembre 1851 sur le projet de gare de marchandise à la Part Dieu et d'une autre gare de voyageurs au pont de la Guillotière, un décret fixe finalement l'emplacement de la gare centrale à Perrache (inaugurée en 1856).

Second empire (1848)

En mars 1852, la Guillotière est finalement rattachée à la ville de Lyon et devient le 3^e arrondissement le plus peuplé.

En 1862, il compte 87 796 habitants sur 318 203 de Lyon. Le développement urbain et industriel se poursuit, mais l'agriculture reste encore très présente surtout dans l'est de l'arrondissement (Montchat, Chautagne, Grange Blanche, et Baraban).

En 1854, des opérations d'aménagement urbain s'organisent. Le cours des Brosses (Gambetta) est prolongé au-delà de la place du Pont. Une place circulaire, la place Victor-Basch est mise en place, l'avenue de Saxe est en cours de percement. Une seconde opération se situe au clos de l'Abondance : les rues de Créqui et Vendôme sont prolongées, créant ainsi la trame viaire existante. D'autres percements ont lieu, la rue Servient en 1860, pour la parade des troupes du quartier de cavalerie de la Part-Dieu. Mais aussi le boulevard de Ceinture. Côté Rhône, on raccorde la trame viaire du plan Morand avec celle de la Guillotière en prolongeant l'avenue de Saxe avec les rues Monsieur et Madame. Après la grande crue de 1856, la construction du quai de Joinville (actuel quai Victor Augagneur) devient inévitable et s'achèvera vers 1860.

3^e République.

En 1912, l'arrondissement se transforme : la partie méridionale devient le 7^e arrondissement.

Le développement de ce grand arrondissement n'est pas homogène : le quartier de la préfecture devient un secteur résidentiel avec la construction d'immeubles Haussmanniens. Le quartier du Plâtre, près du pont de la Guillotière voit se développer de nombreux petits commerces populaires. La Part-Dieu reste à dominante militaire. Au-delà de la voie ferrée, grandes usines et ateliers s'installent à Monplaisir, Baraban, Sans Souci et à La Villette. Montchat s'agrandit

(avec la création du clos Chautagne) mais change peu de physionomie. L'implantation de l'hôpital de Grange Blanche montre le besoin grandissant d'équipements publics.

L'urbanisation progresse encore, l'avenue de Villeurbanne (actuelle avenue Félix Faure) et le cours Gambetta vont modifier la structure urbaine. Cette urbanisation se poursuit avec la mise en place de la ligne du chemin de fer de l'est qui va considérablement transformer ce quartier qui devient un quartier industriel.

Les quartiers se différencient

À la Vilette-Paul Bert et Monplaisir, les industries se développent. Ce secteur industriel est situé entre la voie ferrée et les cours Lafayette et Albert-Thomas et va vers l'est jusqu'à Villeurbanne et Montchat. Suivra les opérations de voirie importantes comme la création de l'avenue Félix Faure, du cours Albert-Thomas et le percement de rues par de petits lotissements comme la rue Turbil. La structure générale du réseau viaire reste pour le reste du viaire ancien un mélange d'anciens chemins sinueux comme la rue Paul Bert et de rues rectilignes comme le chemin de Baraban, formant biais et croisements.

Ce secteur présente d'excellentes conditions pour les industriels désireux de s'installer. Les terrains sont plats, l'eau en abondance (nappe phréatique et nombreux puits) pour les teintureriers comme la société de teinturerie Vulliot-Ancel. La desserte ferroviaire de la ligne de l'Est est accompagnée de nombreux raccordements ferroviaires pour les parcelles industrielles. Tous les besoins, de l'atelier à la grande usine peuvent être satisfaits. Les terrains sont encore peu cher et une main d'œuvre abondante est disponible.

Le quartier de Montchat n'occupe qu'une petite partie d'un espace encore loin de la ville. Les exploitations agricoles sont encore présentes. Le développement industriel s'effectue au fur et à mesure accompagnant l'urbanisation grandissante. A la fin du XIXe siècle, la vente des terrains autour du château de Montchat va entraîner un développement urbain et industriel.

En 1908, Edouard Herriot propose avec l'architecte Tony Garnier un projet de construction d'un nouvel hôpital localisé au 331 cours Gambetta (sur un tènement d'un seul tenant entre les rues Trarieux et Claude Viala (15 hectares 29) en remplacement de celui de la Charité devenu vétuste. D'une architecture nouvelle qui reprend deux grands principes hygiénistes de l'époque : les pavillons disposés en rangées forment un U et Les toitures en toits terrasses éclairés de larges ouvertures. Inauguration a lieu le 12 mars 1933, sa réalisation sera interrompue par la Première Guerre mondiale. Les transformations contemporaines.

Depuis les années 1950, l'arrondissement a encore beaucoup évolué, de manière inégale suivant les quartiers. La mutation de la Part Dieu a été un changement radical. Les activités industrielles remplacées par de l'habitat et du tertiaire, à partir de la fin des années 1970.

En 1958, la caserne de la Part Dieu est mise en vente. 9 hectares sont alors disponibles au cœur de la ville. Après des pérégrinations compliquées, la caserne de cavalerie est rasée, et un centre d'affaire et commercial se construit. En 1975, ce centre dispose d'une desserte locale (métro) puis d'une desserte nationale et internationale avec la Gare de la Part Dieu et le TGV (la gare a été agrandie en 2001) faisant de La Part Dieu le centre d'affaire de Lyon. Les bureaux se sont installés en nombres non seulement à la Part Dieu mais aussi à la Vilette. Ce secteur est alors profondément transformé par de nouveaux percements. La création de l'avenue Georges Pompidou et l'élargissement de la rue de la Vilette modifient entièrement l'urbanisme. Les édifices de bureaux ont remplacé les anciens tènements industriels du quartier de la Vilette.

A partir de 1970-1980 le départ ou la démolition d'un grand nombre d'usines transforme le paysage du 3e arrondissement. À la Vilette-Baraban, Monplaisir, Sans-Souci, les usines ferment ou partent dans des zones industrielles périphériques.

La nécessité de séparer les fonctions production et l'habitat dans une ville moderne pour éviter les dangers et les nuisances engendrées par ces activités en est une des causes. Pour certains industriels c'est le moyen de générer de bonnes opérations immobilières en vendant des terrains à un prix élevé (comme terrain à bâtir) pour des tènements souvent de grandes dimensions. Le phénomène est présent partout mais particulièrement sur l'axe Saxe-Albert-Thomas. L'arrivée de la ligne D du métro en 1991 a fortement développé l'attractivité de l'arrondissement : les terrains disponibles ont donc été rapidement occupés par des immeubles de 5 à 6 étages. Le tissu ancien disparaît peu à peu. Ces constructions se font de manière ponctuelle, sans plan d'ensemble, la trame viaire est revisitée pour la Buire, où les anciens ateliers de la Buire ont laissé place à une urbanisation dont l'organisation est cohérente autour de l'ancienne place de la Buire, l'actuelle place Bir Hakeim.

Une urbanisation grandissante le modifie : de plus en plus de constructions neuves viennent remplacer le tissu urbain ancien. Cependant, les traces d'une ancienne industrialisation est encore visible, au détour des rues. Ainsi à Montchat, l'architecture industrielle sur cours ou bien en alignement sur l'avenue Félix Faure côtoie encore un habitat de petite dimension où de hauts immeubles.

La trame viaire est classiquement en damier, mais l'orientation n'est aucunement liée aux points cardinaux ni aux autres trames en cours d'ouvertures (celles du cours Morand et la rue des Tournelles). Les rues, dont l'axe central est le cours Henri (actuel cours du Docteur Long), sont tracées du SO au NE. Ce cours correspond à la grande allée ombragée de tilleuls qui conduit au château depuis le XVIIIe siècle. À l'extrémité nord, le cours Richard-Vitton recoupe le tracé en légère courbe du vieux chemin de la route de Genas avec du parcellaire industriel encore visible et reconverti (20 cours Richard Vitton la Sté Brancher construction mécanique actuellement devenu un logement).

L'opération qui est un succès est déjà largement engagée quand en 1858, Richard-Vitton écrit au préfet Vaïsse (maire de Lyon et préfet) et à Delerue (ingénieur des ponts et chaussées chargé de la rive gauche du Rhône), pour offrir de céder des terrains à lotir. L'entretien est à la charge de la ville. En réalité, la ville est mise devant le fait accompli car les rues sont déjà tracées et parfois même empierrées. Le cours Henri est légèrement infléchi pour constituer une ligne droite dont le prolongement (qui n'a jamais été réalisé) devait aboutir à la place de Monplaisir (aujourd'hui Ambroise Courtois). Sur ce même cours, il est préconisé dans les actes de vente que les maisons doivent être construites à 10 mètres des limites pour permettre des plantations. Celles-ci s'ajoutant à celles du cours donneraient naissance, selon Delerue, à un « axe vert comparable à ceux des quartiers périphériques de Londres ». Ces prescriptions ont été longtemps suivies et Montchat est encore, en quelques endroits, un quartier de Villas dans la verdure.

Ces zones vertes perdureront longtemps. La famille Bonfy, fermiers des Richard Vitton est encore en activité en 1936, ce zonage agricole sera remplacé par le développement urbain et industriel.

Le développement de ce secteur est lié à l'essor des transports en commun qui facilite les déplacements. En 1881, le tramway à chevaux relie Montchat au centre de Lyon avec la ligne Bellecour Montchat. En 1896, la ligne de tramway à vapeur rejoint les Cordeliers à Montchat. Le tramway électrique fait son apparition en 1902. Puis les bus et la ligne de métro D viendront parfaire la desserte de Montchat.

Dans les années 1930, le secteur de Grange-Blanche devient indépendant de Montchat avec l'essor des grandes enceintes médicales qui se mettent en place. En 1928, Rockefeller fit un don pour la construction de la faculté de médecine. L'hôpital Edouard Herriot est inauguré en 1933. Dans le même temps, une clinique mutualiste s'installe rue Trarieux, puis peu après l'hôpital militaire Desgenettes prend sa place Boulevard Pinel, sans oublier l'Hôpital psychiatrique du Vinatier à Bron.

Les petits ateliers et industries sont encore en activités mais, ce qui marque la fin du XXe siècle, à Montchat, comme pour le 3e arrondissement, c'est le départ des industries qui ferment ou qui vont s'installer en périphérie. En conséquence, les espaces vacants sont nombreux et le tissu urbain se densifie. L'habitat se développe et même si au début des années 1960, Montchat semble encore épargné par l'urbanisation grandissante, la situation évolue et les maisons sont remplacées par des immeubles collectifs de six étages en moyenne. A partir des années 1970, de grandes usines sont remplacées par des grands programmes de logements privés.

Aujourd'hui, Montchat garde un caractère résidentiel, de nombreuses petites industries ont été remplacées par des activités commerciales ou tertiaires, certains sites sont encore en activité. D'autres sites industriels ont été reconvertis, mais certains sont vides et désaffectés (imprimerie Tixier). Ces sites méritent une attention particulière puisque leur mutation est prévisible à court terme. Les traces du passé industriel sont encore aujourd'hui présentes dans ce secteur, mais il est parfois difficile de les repérer puisqu'elles sont totalement confondues dans le tissu urbain. Ce périmètre industriel qui s'étend au nord-ouest contraste avec la partie sud-est qui est essentiellement résidentielle avec le clos Chautagne. Cette différence crée une césure dans la lecture du tissu urbain.

Tout près de Montchat, au sud-ouest, entre les rues Feuillat et Dauphiné et entre l'avenue Lacassagne et le cours Albert Thomas, le secteur est entièrement modifié : les constructions contemporaines effacent le tissu ancien et industriel. Le 3e arrondissement reste un laboratoire d'une ville en mutation qui se reconstruit sur elle-même.

Source principale : PELLETIER Jean, 2000, Connaître son arrondissement, Le 3ème de la Guillotière à la Part-Dieu, de Montchat à Monplaisir, ed. Lyonnaises d'art et d'histoire, C. E., 2000.

A.M. Lyon, cote 1 S 165a : plan de scénographique de Lyon de 1550

CHAUVY Gérard, Les quartiers de Lyon au fil des rues. ed Privat, Toulouse, 1993.

BAZIN George, Montchat, Lyon 3ème, un ancien lieu dit de la rive gauche. 1956. P. 29

JAMBON Yannick, aux marges des villes modernes, les faubourgs dans le Royaume de France du XVIe au début du XXe siècle., PUL, 2017. Carrel Suzanne : Histoire du quartier de la Vilette de 1850 à 1950, ed Bellier, 1998.

Annexe 4

4e arrondissement : patrimoine industriel synthèse: étude urbaine

Grâce à l'essor de la spéculation et au développement de l'industrie de la soie au début du XIXe siècle, c'est une nouvelle ville qui s'élève sur le Plateau de la Croix-Rousse. Les tisseurs et leurs familles se déplacent sur le Plateau où les terrains vierges sont rapidement investis par des propriétaires privés qui y construisent de hauts immeubles destinés au travail alors que la ville de Lyon ne peut offrir d'aussi vastes terres disponibles et surtout prêtes à bâtir immédiatement. La création de ce nouveau type d'architecture va de paire avec une certaine logique d'urbanisation. Ce sont en effet une majorité de propriétaires privés qui ouvrent des rues et mettent en place des lotissements dans lesquels s'élèvent les immeubles-ateliers. L'activité de la soierie a profondément marqué la Croix-Rousse et son paysage architectural, si bien que le travail effectué dans les ateliers se lit encore sur les façades et dans les immeubles où habitat et production n'étaient pas séparés.

Le Plateau de la Croix-Rousse et notamment le secteur oriental connaît une urbanisation spontanée dès le début du XIXe siècle qui s'exprime par le passage d'une Croix-Rousse agricole à une Croix-Rousse laborieuse. Les terrains les plus à l'est sont les premiers à être percés et bâtis tandis que le secteur occidental conserve son caractère rural

des siècles précédents. Le centre du Plateau regroupe quant à lui des terrains agricoles où jardiniers et viticulteurs prospèrent tout au long de l'époque moderne jusqu'au deuxième quart du XIXe siècle. Une description du Plateau donnée en 1826 lors d'une réunion du Conseil Municipal de la Croix-Rousse (AC Lyon) offre une image précise du territoire en pleine urbanisation, et des changements qui s'y opèrent : « depuis onze ans environ, la commune de la Croix-Rousse autrefois peuplée de cultivateurs et de quelques artisans, distribuée pour des jardins et des maisons de plaisance la plupart occupées durant la belle saison seulement par les habitants aisés d'une grande ville voisine, a vu s'élever au milieu d'elle de vastes bâtiments où venait s'installer une nombreuse population d'ouvriers en soie des fabriques de Lyon, jusqu'à présent les constructions n'ont pas été achevées, qu'on y ait au même instant aperçu des habitants empressés de s'y loger. Le fâcheux état du commerce semble avoir cette année ralenti cet empressement mais n'a point empêché l'accroissement de la population reconnue à plus d'un indice. Plusieurs quartiers distribués par de nouvelles rues se sont formés sur un sol où venaient d'être cultivés des arbres et des fleurs. A ce changement la propriété de quelques uns a perdu en agrément, toutes ont gagné en valeur »¹.
(en crs cf fiche générale 4e : IA69001355)

Annexe 5

5e arrondissement : synthèse

Documentation concernant le patrimoine industriel du 5° arrondissement de Lyon
source : information entreprises, CCI de Lyon, 5° arrondissement, novembre 1996.

Le 5° regroupe en 1990, 11% de la population Lyonnaise soit 46 071 habitants. Il n'accueille que 5,3% du total des emplois de Lyon soit 13 985 emplois. Le taux d'emploi est de 70,7% soit le plus faible de Lyon.

Le 5° accueille 6,2% des établissements lyonnais soit 2 176, ce qui le place en avant-dernière position (devant le 4°). Le 5° est le moins industrialisé, il ne totalise que 5% des établissements industriels lyonnais.

Par rapport aux autres arrondissements, ce sont surtout les activités :

industries alimentaires, industries textile, papier-édition-imprimerie-graphisme, électricité-électronique qui sont le moins représentées. 52% des industries implantées dans le 5ème proviennent du secteur du BTP.

Les 10 premières entreprises en 1996 : source : SCRL Diane, août 1996.

AGIP FRANCAISE (raffinage de pétrole) 1958

ETS GIRARD ET FILS (cx de gros de combustibles) 1959

GENERALE TRAITEUR (préparation industrielle de produits à base de viande) 1935

CEGID INFORMATIQUE (réalisation de logiciels) 1986

EXPERTS ET FINANCE SA (autres auxiliaires financiers) 1987

REGIE NETWORKS (activité de radio) 1986

SA FLOREAL (cx de détail et carburants) 1989

NOUVELLE CLINIQUE MEDICALE DE CHAMPVERT (activités hospitalières) 1957

RDS DISTRIBUTION (cx de gros alimentaire spécialisé divers) 1992

JAMES MARTIN AND CO France (conseil pour les affaires et la gestion) 1986

source : INSEE - recensement de la population - sondage au 1/4

L'emploi dans l'industrie, 60% des emplois sont dans l'activité BTP, il totalise le nombre le plus faible d'emplois dans l'industrie.

Répartition des établissements par activité en 1995.

BTP - 113 entreprises - (1688 à Lyon aux arrondissements)

- métallurgie (mécanique générale, industrie automobile) 12 entreprises (349 à Lyon)

- industrie alimentaire et agricole : 10 entreprises (140 à Lyon)

- chimie, pharmacie, plasturgie : 8 (189 à Lyon)

- industrie textile : 4 (464 à Lyon)

- papier, édition, imprimerie, graphisme : 25 (539 à Lyon)

- industrie du bois et du meuble : 16 (232 à Lyon)

- électricité, électronique : 8 (270 à Lyon)

- industrie diverses (fabrication maroquinerie, articles de sport, bijouterie) : 21 (355 à Lyon)

TOTAL INDUSTRIE dans le 5e : 217 (4226 à Lyon)

source : INSEE, 31/12/1995.

Annexe 6

6e arrondissement : synthèse

Les mutations industrielles nous paraissent importantes dans l'explication des paysages de la rive gauche, et plus particulièrement des lenteurs de l'urbanisation du fond des Brotteaux et de la Guillotière. La société Coignet par exemple installe une fabrique de colle, de noir animal et de phosphore, en 1828 dans le quartier de Baraban, à proximité de tous les petits ateliers artisanaux de fabrication d'allumettes, de la Guillotière et des Brotteaux. La première forme d'une colonisation industrielle et urbaine fut une sorte de projection des Cités des Brotteaux : c'est la cité Napoléon lancée sous le second empire le long du cours Lafayette prolongé au delà de la ligne des fortifications, elle portera le nom de Cité Lafayette. On retrouve dans un premier temps une grande diversité professionnelle liée à ce quartier puis une prédominance des usines textile et de teinturerie apparaît dès 1880 le long de la Rize, de la route de Vaulx du chemin des Charpenes à Cusset puis la Ferrendière. A la même période la construction de la voie de chemin de fer de l'est de Lyon sera un vecteur important de ces installations industrielles de la population ouvrière aux Maisons Neuves.

Une photo oblique de Lyon, capitaine Fleury Seive, réalisée en 1925 (localisée aux ACL : 1C450021, feuille 540 gauche), montre un grand nombre d'usines construites sur la partie nord-ouest de cet arrondissement, les cheminées de grandes hauteurs ainsi que les sheds sont très visibles entre les rues Duquesne, Dugesclin, Vendôme, Barême...(cotes : ACL : 1C450021, feuille 540 gauche)

Une autre vue aérienne oblique de Lyon, rive gauche du Rhône (Albert Bellat) datant de 1957, montrent des usines le long du cours Lafayette (archives des HCL) représentées par des cheminées et des sheds.

Information entreprises, CCI de Lyon, 6^e arrondissement, novembre 1996-1999.

En 1990, le 6^e accueille 11,6% du total des emplois de LYON soit 30 635 emplois. Le taux d'emploi est de 158,8% (149,3% sur Lyon).

L'emploi dans l'industrie : l'activité BTP est représentée principalement par des entreprises de moins de 50 salariés. Il en est de même pour les industries textiles et l'activité papier, édition, imprimerie, graphisme ; En revanche près de 70% des emplois des activités industries alimentaires et métallurgie sont occupés par une seule entreprise, soit respectivement l'entreprise Panzani et NFM ;

Cet arrondissement accueille 14,6% des établissements lyonnais soit 5 142, ce qui le place en 3^e position après le 3^e et le 2^e arrondissement.

Près de la moitié (51,3%) des établissements industriels est issue du BTP (162 établissements) et de l'industrie textile (111 établissements spécialisés notamment dans la fabrication de vêtements et de tissage de soieries). Le 6^e et le 1^e sont les arrondissements qui totalisent le nombre le plus important d'établissements lyonnais dans l'industrie textile. (respectivement 24%) en 1999.

Les 10 premières entreprises de l'industrie textile

STE BUCOL (tissage de soieries) 1957

SFATE ET COMBIER (tissage de soieries) 1992.

SOIERIES GOTHIEL SA (tissage de soieries) 1988

SOIERIES BORD (tissage de soieries) 1959

SA LUCIEN MINSAC (tissage de soieries) 1955

CREALYTEX-CREATION LYONNAISE DE TEXTILE (fabrication d'autres vêt et accessoires) 1978

COURT METRAGE (fabr. De vêt de dessus femmes fillette) 1984

PLATROZ SA (fabr. Autres vêtements et accessoires) 1898

SA NOUVELLE INDUSTRIE DU VÊTEMENT-NIV (fabrique de vêtement de dessus femme/fillette) 1978

ROMAIN SA (tissage de soieries) 1946

source : SCRL Diane, août 1996

Le 6^e accueille également le nombre le plus élevé d'établissements lyonnais de l'industrie des meubles (22,4%). Il s'agit surtout d'industrie connexe à l'ameublement.

JAIT (industrie connexes de l'ameublement) 1987

STE D'ENTREPOSAGE ET DE MARCHANDISE INDUSTRIE (fabrication de sièges) 1984

Annexe 7

7e arrondissement - Guillotière : synthèse urbaine Rive Gauche à la Guillotière

Rive Gauche Brotteaux / Guillotière/ 7e arrondissement

Les mutations industrielles nous paraissent importantes dans l'explication des paysages de la rive gauche de Lyon, et plus particulièrement des lenteurs de l'urbanisation du fond des Brotteaux et de la Guillotière. La société Coignet par exemple installe une fabrique de colle, de noir animal et de phosphore, en 1828 dans le quartier de Baraban, à proximité de tous les petits ateliers artisanaux de fabrication d'allumettes, de la Guillotière et des Brotteaux. La première forme d'une colonisation industrielle et urbaine fut une sorte de projection des Cités des Brotteaux : c'est la cité Napoléon

lancée sous le second empire le long du cours Lafayette prolongé au delà de la ligne des fortifications, elle portera le nom de Cité Lafayette. On retrouve dans un premier temps une grande diversité professionnelle liée à ce quartier puis une prédominance des usines textile et de teinturerie apparaît dès 1880 le long de la Rize, de la route de Vault du chemin des Charpenes à Cusset puis la Ferrandière. A la même période la construction de la voie de chemin de fer de l'est de Lyon sera un vecteur important de ces installations industrielles et de la population ouvrière aux Maisons Neuves.

GUILLOTIERE

La Guillotière se caractérise par un urbanisme typique des quartiers de petites industries de la fin du XVIII^e siècle et du XIX^e siècle. C'est un faubourg avec une croissance démographique très forte, caractérisée par l'arrivée constante et massive de la population composée d'artisans, de boutiquiers et d'ouvriers. La Guillotière vit avec le fleuve, profite de ses ressources et souffre de ses inconvénients, à l'exemple des grandes crues du Rhône de 1840 et 1856. Il s'agit d'un grand quartier composé de mini-quartiers, avec le pont du Rhône comme élément phare formant avec la Grande rue de la Guillotière un réseau commercial de tout l'est de l'agglomération lyonnaise jusqu'aux pays transalpins. 1852 est une date clé, avec le rattachement des faubourgs de la Guillotière, de Vaise et de la Croix-Rousse à la Ville de Lyon. Suit un développement urbain de cette rive gauche, à cela s'ajoute le développement du réseau viaire et du chemin de fer, ainsi qu'un marquage fort de la ville sur ce nouveau territoire par la construction en 1870, de la préfecture du Rhône, puis en 1890 de l'université et en 1897, du pont de l'Université qui rattache la partie aval à la ville.

Ce vaste quartier bénéficie de la révolution industrielle et du dynamisme de l'économie lyonnaise. Début XIX^e sont implantées quelques industries variées correspondant au secteur de la faïencerie, verrerie, cristallerie qui se situe en aval du pont de la Guillotière ou bien sur la Grande rue. Comme exemple, la manufacture royale de faïencerie s'implante en 1733, ce sont Joseph Combe et son associé Ravier qui louent au sieur Bichon, une maison qui a pour enseigne au soleil levant localisée au 18 grande rue de la Guillotière. 1803 voit la construction de la vitriolerie de la rue de Marseille, 1828 celle de la verrerie Durand jeune près de la vitriolerie, une autorisation d'installation d'une verrerie en verre blanc sur la propriété du sieur Alban près de la vitriolerie située sur la rive gauche du Rhône, en aval du pont de la Guillotière est délivrée à cette date. En 1830, c'est la création de la verrerie de la Mouche, 1831, celle de la cristallerie de la Guillotière, en 1836, sieurs Frizon et Cie établissent une fabrique de cristaux sur le terrain de sieur Combalot appelé anciennement île de Plantigny et en 1842, celle du chemin de Culattes. Les verriers, tailleurs de verre et tailleurs de cristaux, s'installent à proximité des îles du Rhône situés à la Guillotière. Au voisinage d'une usine à gaz à la Mouche, d'une vitriolerie, d'une grande cristallerie, d'ateliers de teinture, de nombreux fours à chaux, toutes ces usines proto-chimiques et chimiques constituent déjà, première moitié du XIX^e siècle, une véritable zone industrielle.

L'industrialisation de la rive gauche se développe et s'accélère à partir de 1850 avec un établissement d'usines métallurgiques et chimiques plus important au sud à cela s'ajoute le développement du réseau viaire et du chemin de fer. De même entre 1831 et 1851 la population de la rive gauche progresse : elle double en 20 ans. Une population rurale qui s'industrialise mais également une immigration depuis le centre de Lyon vers la rive gauche. Se distingue la partie nord de la Guillotière avec les Brotteaux qui tente de se détacher de la commune de la Guillotière plus tôt. Mais il faudra attendre 1852 pour le rattachement se réalise, sous le préfet-maire Vaïsse qui cumule les fonctions entre 1852 et 1863 et qui impulsera un aménagement urbain complet de la ville. Cela s'accompagnera par une rapide urbanisation avec une forte augmentation de la population rurale ainsi qu'une partie des habitants venant de la presqu'île pour donner suite aux grands percements qui commencent en 1846.

Les nombreuses crues 1825, 1830, 1836, 1840, 1845, 1846, (dont la crue dévastatrice de 1856) vont provoquer les travaux d'endiguement du quai du Rhône parallèlement à cette consolidation des berges on assiste à un développement des autres moyens de circulation, construction de quatre ponts, percements des grandes rues (boulevard Lafayette etc) avec une urbanisation qui va se développer en priorité autour de ces grands axes. En 1830, l'état impose une fortification de l'agglomération à la fois pour faire une place forte contre les invasions extérieures, mais également pour résister aux insurrections intérieures (révoltes des canuts en 1831 et 1834.) La première ceinture fortifiée est réalisée entre 1831 et 1851. Cette limite territoriale sera renforcée par la mise en place de la voie de chemin de fer.

Dans la constitution du réseau viaire de la Guillotière plusieurs acteurs interviennent l'architecte Morand, puis à plusieurs reprises la commune de la Guillotière (plan Crépet). Le quartier va se distinguer socialement par une population et des constructions en majorité plus bourgeoises au nord (création du 6^e arrondissement en 1873) et plus populaires et industrielle au sud. Deux urbanismes : un temps long générant la ville ordinaire, et une planification sur un temps courts.

sources : Boitel, L. et Leymarie, H. **Album du Lyonnais : villes, bourgs, villages, églises en châteaux du département du Rhône**. Lyon : impr. de L. Boitel, 1844. 2 vol. : 298 et 276 p. ill.

Notice "Guillotière", par J.F. Bunel. T. 1, p. 13 : "Ici abondent encore les établissements industriels, et au nombre des principaux nous citerons la Cristallerie, le Gazomètre, la Manufacture de papiers peints de M. Graillet, la Fabrique de cartons de M. Voisin, la Vitriolerie et les Brasseries de MM. Combalot et Groskopf."

AD69 -sous série 5M ; AC Lyon : 0004Wp 0476 ; Carte industrielle du Rhône 1932 (AC Lyon 2S456); Bayard Françoise, Cayez Pierre, Histoire de Lyon, des origines à nos jours, tome II, du XVI^e siècle à nos jours. Horvath, 1990. ; Anne-Sophie Clémenceau, La ville ordinaire, généalogie d'une rive, Lyon 1781-1914, parenthèse-CAUE Rhône-Métropole, 2015, p. 63-64. ; Halitim-Dubois, N., Histoire industrielle du quartier de la Guillotière, in Zoom Rive-gauche, Mission site historique de la ville de Lyon, p. 63-65, 2004.

AUTRES DONNEES CCI :

source (ci-dessous) : Information des entreprises, CCI de Lyon, 7^e arrondissement, novembre 1996.

Avec 53 860 habitants, le 7^e arrondissement représente 13% de la population lyonnaise. C'est l'un des arrondissements les plus peuplés. Il accueille 16,5% du total des emplois de Lyon soit 43 508 emplois. Le taux d'emploi est de 180,2% (149,3% sur Lyon). Par rapport à la moyenne lyonnaise, la répartition des emplois se caractérise par l'importance de l'industrie et une moindre part des services.

Entre 1990 et 1994 l'emploi salarié privé n'a pratiquement pas évolué dans ses effectifs. La perte qu'a connue l'industrie et la construction (-16,7%) a été en partie compensée par une augmentation de 9% des effectifs du commerce et des services.

L'emploi dans l'industrie (hors entreprises artisanales). Le 7^e compte avec le 3^e arrondissement, le nombre d'emplois industriels le plus élevé des arrondissements.

Seulement 5% des entreprises y emploient 60% des effectifs. 6 entreprises emploient 88% des effectifs de l'activité chimie, pharmacie, plasturgie. On trouve notamment sur cet arrondissement les laboratoires Aguetant, Pasteur-Mérieux, Rhône-Mérieux.

Le 7^e arrondissement concentre 52% des emplois lyonnais de l'activité métallurgique. 78% des effectifs sont occupés par 9% des entreprises. 3 entreprises de cette activité ont plus de 100 salariés : Gec Alsthom (robinetterie industrielle), CIAPEM (lave-linge et sèche-linge), Audincourt Rhône-Alpes (tuyauterie industrielle). Il est également l'arrondissement où les effectifs employés dans le BTP sont les plus importants. Plus de la moitié sont occupés par des entreprises de moins de 50 salariés. On note la présence sur l'arrondissement de Jean Lefebvre, SCREG, Sogéa Rhône-Alpes.

Le 7^e accueille 14% des établissements lyonnais, soit 4 931, ce qui le place en quatrième position après le 3^e, le 2^e, et le 6^e. Près de la moitié (45,3%) des établissements industriels est issue du bâtiment et des TP (314 établissements).

Il est l'un des arrondissements après le 3^e qui accueille le nombre le plus élevé de grossistes industriels : commerce de gros de matériel électronique, électrique, informatique, matériel de bureau, équipement industriel (25,8%). Les grossistes de l'arr. proviennent surtout de cette activité (57,5%).

Les 10 premières entreprises de BTP :

SOGEA RHONE-ALPES (réalisation réseaux)

DANTO ROGEAT ENTREPRISE (installation équipement thermique, climatisation)

ARMANDINTER CHAUFFAGE (installation équipement thermique, climatisation)

CIERG SA (installation équipement thermique, climatisation)

SA BABICH WELBOND BATIMENT (installation menuiserie métallique)

BETON CHANTIER RHONR AUVERGNE (fabrication et livraison de béton prêt-à-l'emploi)

ROIRET ENTREPRISE SA (travaux d'installation électrique)

SARL CITRAL (terrassement divers, démolition)

ENTREPRISE FRANCAISE FONDATION ELF (forage et sondages)

OMEGA CONCEPT (installation équipement thermique, climatisation)

Annexe 8

7^e arrondissement - Gerland : synthèse

GERLAND (en cours)

Gerland et Saint-Fons restent les quartiers les plus riches en nombre d'usines de l'agglomération Lyonnaise.

Le quartier de Gerland, situé en rive gauche du Rhône, constitue la majeure partie sud est de la ville de Lyon (7^{ème} arrondissement) : au nord, il est délimité par la voie ferrée et la place Jean Macé, au sud par le port Edouard Herriot, à l'est par la voie ferrée et la gare de La Mouche, et à l'ouest par le Rhône et l'avenue Leclerc.

Les différentes générations de cartes des infrastructures industrielles de Lyon - ou plus spécifiquement du quartier de Gerland - illustrent les grandes mutations du paysage urbain : les bâtiments industriels sont très présents dans Lyon intra-muros en 1932 (cf carte industrielle), et le quartier de Gerland accueille un nombre non négligeable d'usines, dans des domaines variés. Gerland est encore un quartier très industriel dans les années 1960 ; en revanche, à partir de 2006 la tendance à la désindustrialisation de Lyon se confirme au même titre que la plupart des autres villes françaises et européennes.

Le quartier de Gerland accueille encore quelques usines en 1999, notamment en électroménager (Brandt), dans la fabrication de cuves pour centrales nucléaires (Velan) et des industries pharmaceutiques (Mérieux). La cartographie permet de réaliser l'impact des activités industrielles, lors de l'étude de la toponymie : l'impasse de l'Asphalte témoigne de la proximité ancienne de l'usine de la Société des Mines de Bitume et d'Asphalte du Centre ; les rues Marcel Mérieux, Paul Massimi et Jayet portent respectivement le nom des propriétaires d'un grand groupe de produits pharmaceutiques, d'une raffinerie et d'une verrerie. La rue André William Bollier a remplacé en 1945 la rue Léon

Tolstoï, en hommage à un ingénieur de la Compagnie des Câbles de Lyon fusillé par les Allemands pour faits de résistance durant la Seconde Guerre Mondiale.

La zone industrielle de Gerland, avec les abattoirs (1909-1914) réalisés par architecte T. Garnier, constituent une véritable ville miniature selon les principes de "la cité industrielle" et vont entraîner après la Première Guerre mondiale l'urbanisation de ce quartier. (p.126, Bertin D, Bonhomme, Bonilla, Cléménçon, Dumetier, Malverti, Saillard, Tomas. Ville et architecture : croissance plans d'extension, travaux urbains. grenoble/Lyon/St-Etienne : entre l'art urbain et l'urbanisme. CNRS, rapport intermédiaire, juin 1989)

La diversité des activités industrielles

Le quartier de Gerland accueillait diverses branches industrielles : industrie mécanique, chimique, verrerie, entrepreneurs de travaux publics, abattoirs et industries agroalimentaires.

Les **abattoirs** de Lyon La Mouche - désaffectés dans les années 1970 - ont été construits à Gerland dans les années 1920 ; dès lors, de nombreuses entreprises de produits dérivés s'y sont développées :

- **boyauderies** (la famille Babolat, originaire de Gerland, est le premier fabricant mondial de raquettes de tennis ; elle y possède toujours une usine) ;

- **agroalimentaire** (usine Paul Massimi, spécialisée dans la fabrication de margarines) ;

- **salaisons** (Mont-Blanc [Etablissements Bertrand], devenu Olida).

Etaient également présentes à Gerland des grandes entreprises **d'industrie mécanique** dans des domaines variés :

- **matériel électrique** (Compagnie des Câbles de Lyon, aujourd'hui Nexans) ;

- **chaudronnerie** (Cristal) ;

- **électroménager** (Brandt) ;

- **hi-fi** (Philips) ;

- **robinetterie** spécialisée dans le nucléaire (Velan).

L'**industrie chimique** est également très présente à Gerland tout au long du XX^{ème} siècle :

- **raffineries** (Cie Générale des Pétroles de Marseille) ;

- **fabrication de goudrons** (Sté des Mines de Bitume et d'Asphalte du Centre) ;

- **produits pharmaceutiques** (Mérieux) ;

- **chimie** (Cie des Sulfates de Carbone du Centre, Sté Chimique de Gerland, Sté Française de Produits Chimiques et Matières Colorantes de St Clair du Rhône).

La zone de Gerland accueillait également la **verrerie** Jayet – complémentaire de la miroiterie Targe située à l'angle de la rue de Marseille et de la rue de l'Université, et des **entrepreneurs de travaux publics**, tels Guignardat et Roux, qui ont contribué à bâtir le quartier.

Différentes formes d'emprises industrielles à Gerland :

La première catégorie concerne les grands ensembles industriels, où l'on trouve des usines qui couvrent d'importantes superficies (par exemple, la Société Chimique de Gerland) : bien souvent, ces ensembles étaient desservis par les voies ferrées et comportaient parfois des dizaines de bâtiments (entrepôts, ateliers, bureaux...).

La deuxième catégorie concerne les bâtiments industriels de taille plus réduite : il s'agit la plupart du temps d'entrepôts construits sur des terrains appartenant à des entreprises industrielles de petite ou de moyenne taille - type PME-PMI – ou d'ateliers de production intégrés à des bâtiments commerciaux ou d'habitation (par exemple, le bâtiment de la boyauderie Richard située au 3 rue Challemel-Lacour, comportant des bacs de décantation au sous-sol, un magasin et un laboratoire au rez-de-chaussée et un logement à l'étage) cf plan.

la troisième catégorie est celle des bâtiments de taille très réduite : ils sont répertoriés comme « bâtiments industriels » en raison de leur forme, de leur structure et des matériaux qui les composent. Il s'agit de petits hangars - voire de remises - appartenant à des particuliers, dont ces derniers se servent pour entreposer du bois, du charbon, des métaux ou des outils. La plupart de ces bâtiments ne subsistent plus aujourd'hui et n'ont pas été repérés, sauf exception.

Si les bâtiments industriels désaffectés sont la plupart du temps démolis, on ne peut dire la même chose des bâtiments appartenant à des ensembles industriels : d'anciens immeubles de bureaux, de logements ou des pavillons d'entrée d'usine sont conservés et restaurés. On ne remet pas systématiquement en cause, d'ailleurs, leur vocation initiale : l'entrée de l'ancienne chocolaterie Révillon avec des ferronneries de grande qualité (26 rue Victor Lagrange) est à présent celle d'une résidence ; de même, d'anciens bureaux de l'entreprise Les Câbles de Lyon-Nexans située au 99 avenue Jean-Jaurès accueillent aujourd'hui une école privée. Certains immeubles de logement de personnel ont été restaurés et conservent leur vocation première.

Désindustrialisation :

Ces ensembles désaffectés couvrant de grandes surfaces témoignent de la désindustrialisation de Lyon ; la plupart des bâtiments industriels appartenant à des petites entreprises ou à des particuliers n'existent plus, et certains grands groupes ont cessé leurs activités : avec la désaffectation des abattoirs, les industries dérivées n'ont plus eu lieu d'être. De nombreuses entreprises ont quitté le quartier de Gerland, à la suite de dépôt de bilan (raffinerie Paul Massimi, Olida), de rachat par des concurrents (Câbles de Lyon rachetés par Alcatel puis Nexans) ou de délocalisations (Société Chimique de Gerland).

Cette désindustrialisation n'est cependant pas totale : le 7^e est le dernier grand arrondissement industriel de la ville de Lyon ; les activités industrielles de certains groupes spécialisés se maintiennent. Il en est ainsi de Babolat (93-95 rue A. Bollier), premier fabricant mondial de raquettes de tennis, de l'usine Brandt (137 à 163 rue de Gerland) de l'usine de cuves pour centrales nucléaires Velan (90 rue Challemel-Lacour), des établissements Mérieux (4 rue du Vercors) spécialisés dans les produits pharmaceutiques, des Câbles de Lyon (Nexans, située 170 av de Gerland), du CAE (matériaux de construction, rue Abraham Bloch).

Le quartier de Gerland, autrefois industriel, est aujourd'hui en pleine mutation. Les décideurs publics - municipalités en tête, les architectes urbanistes et les promoteurs immobiliers entendent réinvestir les parcelles laissées libres par le départ des industries : les nouveaux impératifs économiques, écologiques et démographiques demandent une utilisation de plus en plus rationnelle et planifiée de ces espaces.

Quartier populaire et industriel, le 7^e arrondissement de Lyon – Gerland La Mouche – est aujourd'hui en pleine mutation : de nombreuses activités du secteur secondaire ayant cessé, les espaces potentiellement libres situés sur des parcelles souvent étendues sont très convoités par les promoteurs immobiliers, qui entendent mettre en valeur cette zone proche du centre ville. La forte demande en logements et en bureaux, conjuguée aux nécessités du « développement durable » conduit à la densification urbaine, à une utilisation la plus rationnelle possible du territoire. Pour autant, ces opérations d'aménagement de la ville ne doivent pas être menées sans concertation et sans prise en compte de la mémoire du quartier : mêlant histoire, architecture, et géographie urbaine, le rôle des chercheurs du service régional de l'Inventaire est de contribuer à la protection d'éléments patrimoniaux qu'il serait inopportun de démolir, ou tout au moins de préserver la mémoire des sites menacés de destruction. La ligne de métro B dont le terminus débouche aux hôpitaux sud de Lyon à Oullins-Pierre-Bénite, relie en quelques minutes le quartier au centre ville ; le passé industriel de Gerland est mis en valeur notamment par les laboratoires de la société Mérieux (produits pharmaceutiques) : la proximité de ceux-ci sert de prétexte à l'accueil d'établissements d'enseignement supérieur, comme l'École Normale Supérieure (ENS) de sciences – suivie par l'ENS Lettres et Sciences Humaines – l'école d'ingénieurs agronomes et le Lycée International. Ces établissements prestigieux, comme la plantation du Parc de Gerland participent à la revalorisation de l'image du quartier.

Le 7^e arrondissement présente un paysage urbain et environnemental hétérogène, il est représentatif d'une histoire propre au quartier. Les grandes emprises industrielles, les immeubles faubouriens, le petit artisanat sont entremêlés. Le quartier de Gerland est resté longtemps en situation de marge urbaine. L'ossature viaire s'appuie sur les axes existants de l'avenue Jean-Jaurès, des rues Challemel Lacour et Marcel Mérieux. Atypique, il est doté d'une trame urbaine très intéressante, de différentes échelles composée de nombreuses impasses, rues, boulevards, places, etc... qui tend à être effacée ces dernières années (2010-2019) par les remembrements urbains très importants et imposants, constitués par une composition en macro-lots.

Le 7^e est constitué principalement par les quartiers de la Guillotière et Madeleine, quartiers traditionnels d'artisanat et de commerce, le quartier des facultés et des hôpitaux et Gerland. Ce dernier quartier connaît depuis une quinzaine d'années de profondes transformations, qui l'amènent loin de l'image ancienne du quartier du stade de Lyon et des abattoirs. Les emprises industrielles de ce quartier sont profondément imbriquées à son urbanisation. L'aménagement des rives du Rhône pour lutter contre les inondations va être le moteur de cette industrialisation. L'endiguement des berges du Rhône progresse de manière aléatoire pendant plus de 80 ans. En 1908, l'avenue Jean-Jaurès est ouverte, en juin 1913 le conseil municipal approuve le projet de construction du pont Pasteur. Dans le même temps le quai de la Vitriolerie devient l'avenue Leclerc. On poursuit la digue de la vitriolerie par la digue des Rivières puis celle de l'Archevêché. L'aménagement du quai Leclerc se termine en 1914 pour l'Exposition universelle. Plus au sud, la darse du Port Edouard Herriot marque l'emplacement du nouveau port.

La mise en place des abattoirs de la Mouche par l'architecte Tony Garnier constitue un véritable tournant dans le développement de ce quartier. La décision du choix d'implantation en remplacement de ceux de Perrache et de Vaise, est prise en septembre 1901 par arrêté préfectoral. La Première Guerre mondiale freinera l'ouverture des abattoirs qui seront transformés en usine d'armement (munitions, obus de 75 essentiellement) employant 12 000 personnes dont 90% de femmes. Les bâtiments industriels de Lyon n'ont pas tous les mêmes atouts (taille, prestige de l'architecte...) que la Halle Tony Garnier ; le boom du logement et des bureaux que connaît Lyon demande une place disponible croissante : les « friches industrielles » offrent un espace convoité par les promoteurs immobiliers. Le quartier de Gerland, où fut érigée la Halle Tony Garnier, constitue un symbole de cette reconversion, de ces mutations spatiales et sociétales que connaissent Lyon et bien d'autres grandes villes en France et en Europe : la désaffectation des ensembles industriels et l'explosion du tertiaire engendre de profondes opérations d'aménagement urbain.

Enfin, l'irrigation de ce tissu dense se fait par un réseau de voies ferrées se branchant sur la ligne ferrée Paris-Lyon dont il reste de nombreux raccordements désaffectés sur les parcelles industrielles. C'est dans ce contexte que l'on assiste à un développement de l'habitat. Une opération immobilière se détache, celle de la cité-jardin édiflée par la ville de Lyon en 1924 localisée à l'angle de l'avenue Debourg et de la rue de Gerland. Bien qu'un peu isolée du reste du quartier et de la ville de Lyon, il s'agit d'une belle réalisation architecturale dans une mouvance hygiéniste effectuée par les architectes A. Chollat et A. Robert qui effectueront également en 1932 le groupe scolaire Aristide Briand connexe à la

cit-jardin. Des bains-douches sont prévus sur le projet initial dès les années 1930, mais il faudra attendre 1967 pour qu'ils soient réalisés.

Grand parc de Gerland.

A la place des friches situées au-dessus des berges du Rhône est aménagé sur plus de 40 hectares, le grand parc du confluent nommé également grand parc de Gerland. Il s'agit d'un grand espace de verdure et de loisirs sportifs qui fera pendant au parc de la Tête d'or et se prolongera jusqu'au port Édouard Herriot. Il devrait être relié par une passerelle à la pointe du confluent, déjà une promenade de verdure et une piste cyclable sont réalisées. Cet aménagement nécessite la recomposition des espaces et la relocalisation de certaines activités, ainsi que le traitement des voiries.

(sources : Michel Laferrère, , Lyon ville industrielle, PUF, 1960, p. 38 ; ...)

La guerre de 1914 stoppe les travaux et fait de Lyon le grand arsenal des armées, celui qui bénéficiera de gros investissements parce que sa situation géographique paraît plus sûre que celle de Paris : des ateliers d'armement et de grandes fabriques de produits chimiques viennent ainsi combler les vides de Gerland et « réaliser sur son sol le destin peu enviable d'un reflet agrandi de Perrache ». Pour l'ensemble de l'industrie lyonnaise, c'est le baptême du gigantisme, dans l'agglomération la croissance rapide de cités industrielles et ouvrières d'un type nouveau.

La main d'œuvre locale ne suffit pas : des milliers d'étrangers s'installent dans les baraques construites rapidement autour de leurs ateliers par les entreprises (cf : Attaches et Barraques 2 film un sur les usines Mures réalisé par Vincent Mire vers 2008 et un film d'Olivier Chavanon sociologue sur les bidonvilles à Lyon). Peu à peu, de grands immeubles collectifs se substituent à ces constructions provisoires (cit-jardin de la Gerland).

A la fin de la guerre, suite à l'effort technique réalisé par les industries lyonnaises et enthousiasmé par les perspectives de la mise en valeur hydro-électrique du Rhône, Edouard Herriot, Maire de Lyon, songe à une nouvelle alliance architecturale de l'usine et de la ville, accompagné par l'architecte Tony Garnier, que l'on croyait possible par substitution de l'électricité à la vapeur. On dresse les plans d'un grand *boulevard industriel* partant de l'avenue Berthelot pour gagner Vénissieux : large de trente-cinq mètres, avec au centre une double voie ferrée électrifiée pour le trafic de marchandises et le trafic de voyageurs, il aurait rassemblé usines et logements pour environ douze mille personnes. (p.44) 1914 stoppe les travaux et fait de Lyon le grand arsenal des armées, celui qui bénéficiera de gros investissements parce que sa situation géographique paraît plus sûre que celle de Paris : des ateliers d'armement et de grandes fabriques de produits chimiques viennent ainsi combler les vides de Gerland et « réaliser sur son sol le destin peu enviable d'un reflet agrandi de Perrache ». Pour l'ensemble de l'industrie lyonnaise, c'est le baptême du gigantisme, dans l'agglomération la croissance rapide de cités industrielles et ouvrières d'un type nouveau.

La main d'œuvre locale ne suffit pas : des milliers d'étrangers s'installent dans les baraques construites rapidement autour de leurs ateliers par les entreprises (cf Barraques film sur les usines Mures et film d'Olivier Chavanon). Peu à peu, de grands immeubles collectifs se substituent à ces constructions provisoires (cit-jardin de la Gerland).

Ce réaménagement urbain de l'industrie lyonnaise en un quartier nouveau, dit des Etats-Unis, ne rencontrera pas plus de succès que les formules recherchées un siècle plus tôt par le Maire de Lacroix-Laval pour l'industrialisation de Perrache. En 1920, l'essor spectaculaire des textiles artificiels qui met fin à la crise des industries chimiques, se conçoit sur le modèle d'usines éloignées de l'agglomération, entourées de cités ouvrières spécialisées, Saint-Maurice-de-Beynost, à Décines, à Vénissieux. Le boulevard des Etats-Unis devient l'axe d'un groupement municipal d'habitations à bon marché.

Annexe 9

8e arrondissement : synthèse

Présentation

Le territoire du 8e arrondissement est localisé à l'est de la ville et c'est là que c'est développé la ville industrielle aux XIXe et XXe siècle. Les usines Lumière s'y installent dès 1880 pour la fabrication de papier photographique puis de pellicules puis du cinéma. Nombreuses entreprises vont rejoindre les établissements Lumière : l'industrie automobile, l'appareillage électrique, la mécanique, la chimie, l'aviation, la métallurgie, le tabac, les fabriques de produits alimentaire ainsi que des société d'horticultures spécialisées dans la culture et création de roses.

source : Information des entreprises, CCI de Lyon, 8° arrondissement, novembre 1996.

Le 8° arrondissement de Lyon fait partie des arrondissements les plus peuplés de Lyon, il arrive en seconde position derrière le 3ème arrondissement avec 64 763 habitants soit 16% de la population lyonnaise. Cet arrondissement se différencie de la moyenne lyonnaise par une représentation relativement importante des ouvriers : 13,6% (Lyon : 9,7%). Il accueille 8,4% du total des emplois de Lyon en 1990 soit 22 147 emplois. Le taux d'emploi, c'est-à-dire le nombre d'emplois pour 100 actifs ayant un emploi résidant dans le 8° arrondissement est de 83,6%, c'est l'un des taux les plus bas de Lyon.

L'emploi dans l'industrie (hors entreprises artisanales) représente 90% des effectifs de l'activité électricité, électronique sont occupés par 3 entreprises : Patay Moteur, Jeumont-Schneider transformateurs, Coreci.

Il emploie les plus importants effectifs lyonnais pour cette activité soit 30%. 70% des effectifs de l'activité chimie, pharmacie, plasturgie sont occupés par les entreprises, Lavirotte Givaudan et Givaudan Roure.

L'activité métallurgique comprend ici la mécanique générale, la fabrication de machines outils. 74% des emplois sont occupés par l'entreprise Compa, Mil's Pompes à vide et compresseurs et Calor.

Cet arrondissement accueille 7,1% des établissements lyonnais soit 2 499, ce qui place en 7ème position des arrondissements. 52,6% des établissements industriels proviennent du bâtiment et TP. Le 8° accueille le moins d'établissements lyonnais dans les domaines de l'industrie du bois et des meubles, des industries diverses et des industries alimentaires et agricoles (respectivement 10 établissements).

exemple non exhaustif d'industrie (hors entreprises artisanales)

Lyonnaise industrielle pharmaceutique (fabrication de médicaments) :

code NAF : 244C

CA en KF : 1 458 962

effectif : 1 200

année de création : 1942

Calor SA (fabrication appareil électroménager) :

code NAF : 297 A

CA en KF : 1 429 256

effectif : 2052

année de création : 1973

Lipha santé (fabrication médicament) :

code NAF : 244C

CA en KF : 1 043 471

effectif : 350

année de création : 1947

Jeumont-schneider transformation (fabrication de moteurs, génératrices et transformateurs électriques) :

code NAF : 311 B

CA en KF : 480 785

effectif : 700

année de création : 1987

En 1990, la COURLY a racheté à la SEITA les locaux de l'ancienne Manufacture des tabacs d'une surface de 28000 m² afin de les mettre à la disposition de l'Université Lyon 3 Jean Moulin. Les travaux de rénovation débutent en 1992, par la société l'Avenir-Pitance, projet de réhabilitation est conçu par l'architecture Albert Constantin.

Annexe 10

9e arrondissement : synthèse

Le 9e arrondissement est composé de quartiers contrastés, principalement des quartiers de Vaise, Saint-Rambert et la Duchère. Sa création ne date que de 1964 et cet arrondissement recherche aujourd'hui une identité mise à mal par les problèmes de circulation et les difficultés économiques : c'est dans le début des années 1980 que la Rhodiaceta fermait ses portes et que le quartier de l'industrie se vidait de ses entreprises jusqu'à 2010. Le 9° opère aujourd'hui une profonde transformation axée sur la revalorisation de l'habitat et le développement économique.

Le contournement nord de Lyon, l'arrivée du métro au cœur de Vaise (ligne D), les projets de pôles économiques témoignent de l'avenir de ce quartier, désigné comme site stratégique par le schéma directeur de l'agglomération lyonnaise.

Il compte en 1990, 47 124 habitants soit 11,3% de la population lyonnaise. Le taux d'activité (actifs plus chômeur/pop en âge d'occuper un emploi) du 9° est de 59,6%, le plus élevé des arrondissements de Lyon (Lyon 55,5%, agglomération 57,6%)

Le 9° est l'arrondissement où la part des emplois industriels est la plus importante. L'emploi dans l'industrie (hors entreprises artisanales) Rhône-Poulenc Agro-Chimie et Rhône-Poulenc jardin concentrent 91% des emplois de l'activité chimie, pharmacie, plasturgie. 70% des emplois de l'activité BTP sont occupés par des entreprises de moins de 50 salariés. Ronis fabricant de serrures a son siège dans le 9° et emploie 40% des effectifs de l'activité métallurgique. 90% de l'activité électricité, électronique sont occupés par l'entreprise SLI, fabricant de lampes électronique. En revanche, 83% des emplois de l'activité Industries textiles sont occupés par des entreprises de moins de 50 salariés. L'activité papier, édition, imprimerie, graphisme ne regroupe que des entreprises de moins de 50 salariés.

Concernant la morphologie du viaire, l'exemple de la rue des Docks en donne un aperçu. Cette rue est constituée de trois grandes morphologies tout au long de son parcours :

Au sud, entre rue du four à chaux et la rue Laborde (séquence concernée par le projet) les bâtiments de l'époque XIXe siècle, bourgeois et plus modestes sont implantés en alignement strict.

Au centre, entre les rues Laborde et la rue Jean Marcuit, un tissu plus lâche de grands bâtiments industriels ou de bureaux, marqué par l'implantation des chais beaucairois (actu cinéma Pathé).

Au nord, se retrouve la morphologie de type faubourg équivalente à la portion sud.

L'entreprise Voisin, fabricant de chocolats a son siège dans l'arrondissement et emploie 67% des effectifs des industries alimentaires et agricoles. Le 9° accueille 7,9% des établissements lyonnais soit 2 776 ce qui le place en sixième position des arrondissements.

Les vastes friches industrielles qui composent le 9° arrondissement devraient faire l'objet d'implantations et d'aménagements. Cet arrondissement compte 25,6 hectares de terrains disponibles sur les 153 recensés à Lyon. Dans cette optique le quartier de l'industrie fera l'objet d'une OPAH opération programmée d'amélioration de l'habitat et accueillera une médiathèque sur la place Valmy qui totalisera 2500 m² de plancher et dont le thème portera sur le spectacle du vivant.

Répartition des établissements par activité (document CCI 1999)

L'industrie : Près de la moitié des établissements industriels (50,8%) sont du secteur du bâtiment et des TP. Les 10 premières entreprises : source SCRL Diane - août 1996

RHONE-POULENC AGRO-CHIMIE (fabrication de produit agrochimique) 1953

RHONE POULENC JARDIN (fabrication de produits agrochimiques) 1954

SCRL (services annexes à la production) 1893 (?)

RONIS (fabrication de serrures et de ferrures) 1988

METALLURGIQUE EMILE MAURIN SA (étirage à froid) 1987

SA VILLEURBANNE DISTRIBUTION CENTRE LECLERC CHAMPVERT (supermarchés) 1976

STE DES GARAGES MAUBLANC (commerce de véhicules automobiles) 1965

LYON ELECTRICITE SA (commerce de gros de matériel électrique et électronique) 1923

MAYOR MTD (moulinage et texturation de la soie et des textiles artificiels ou synthétiques) 1924

SOLYMATIC SA (services annexes à la production) 1980

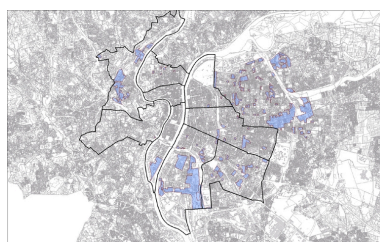
LAMPES CLAUDE SLI, 2007

82 dossiers ont été ouverts sur cet arrondissement.

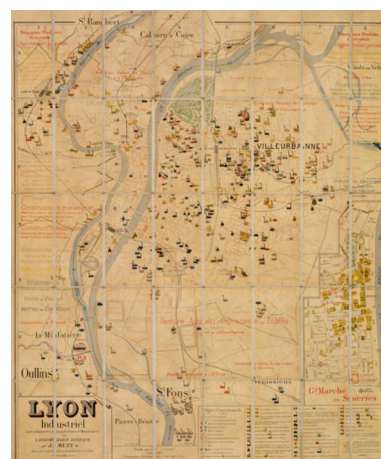
Illustrations



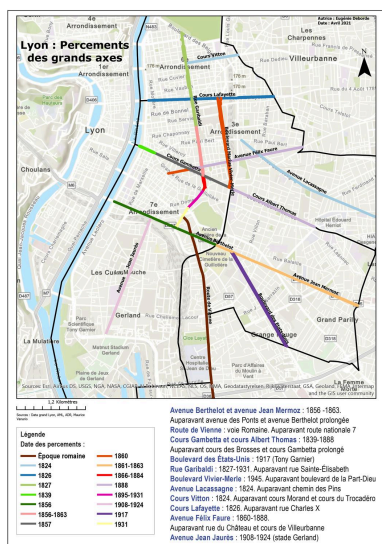
Carte industrielle du Rhône 1932 (AML). Carte industrielle du Rhône 1932 AM Lyon. 2S 456
Phot. Jacques Gastineau
IVR82_20016903899VA



Carte du zonage industriel (UI) de la commune de Lyon et Villeurbanne (provenance Agence d'urbanisme de Lyon)
Phot. François Guy
IVR82_20086900278NUCA



Carte de 1910-1914 : Lyon industriel (archives privée de monsieur Claude Mermet)
Phot. Eric Dessert
IVR82_20096900361NUCA



Carte des grands axes de
Lyon en lien avec l'industrie
Dess. Eugénie Deborde
IVR84_20216900016NUDA



Vue d'ensemble des pentes de
la Croix-Rousse côté Saône
Phot. Nadine Halitim-Dubois
IVR84_20246901176NUCA



Carte des industries de
l'agglomération lyonnaise.
1960-1970 (© ADRhône : 1Fi77)
Phot. Léa Mauris-Demourieux
IVR84_20256900419NUCA

Dossiers liés

Dossier(s) de synthèse :

Généralités du secteur du Confluent à Lyon (IA69000497) Rhône-Alpes, Rhône, Lyon 2e, Confluent

Présentation de l'étude de la ville de Lyon (IA69000216) Auvergne-Rhône-Alpes, Rhône, Lyon

Présentation du secteur d'étude Lyon Guillotière (IA69005009) Auvergne-Rhône-Alpes, Rhône, Lyon 7e

Arrondissement, la Guillotière

Présentation de l'opération d'inventaire du secteur "Saint-André" (Lyon 7) (IA69006802) Rhône-Alpes, Rhône, Lyon 7e, Guillotière

Oeuvres en rapport :

Abattoir de la Mouche dit halle Tony Garnier actuellement centre de loisirs dit salle polyvalente de spectacle halle Tony Garnier (IA69000052) Rhône-Alpes, Rhône, Lyon 7e, Gerland, 20 place Antonin-Perrin

Aiguillage dit poste Thomson-Houston de Lyon-Perrache 1 (IA69000836) Rhône-Alpes, Rhône, Lyon 2e, Confluent, quai Rambaud

Ancien atelier dit société immobilière de Gorge de Loup Roux travaux actuellement école de production (IA69001781) Rhône-Alpes, Rhône, Lyon 9e, Vaise, , 105 avenue Sidoine Apollinaire, impasse Gorge de Loup

Ancien garage actuellement supérette Franprix (IA69001610) Rhône-Alpes, Rhône, Lyon 7e, la Guillotière, 2 rue Saint-Jérôme

Ancien magasin de la Manutention civile de Lyon puis usine de chaudronnerie Michel fils et Mottet puis entrepôt commercial actuellement école professionnelle dite centre international d'ostéopathie et logement (IA69001115) Rhône-Alpes, Rhône, Lyon 7e, Guillotière, 39 rue Pasteur

Ancien moulin à vapeur puis menuiserie Martin actuellement logement (IA69001765) Rhône-Alpes, Rhône, Lyon 3e, , 259, 261 rue de Créqui, 72bis rue Villeroy, rue d' Arménie

Ancien moulin puis usine de mise en bouteilles dite Charvet vins en gros puis Coquet et Monet eaux et limonade puis J.B. Beaumann et Cie fabrique de limonade et bière actuellement salle des ventes du 9eme arrondissement de Lyon (IA69001253) Rhône-Alpes, Rhône, Lyon 9e, 1, 3 avenue Sidoine-Apollinaire , rue Marietton

Ancienne allumettière Française, allumettes succursale de Lyon (dossier d'urgence) (IA69001569) Rhône-Alpes, Rhône, Lyon 7e, Guillotière, 31bis, 33 rue Jaboulay, 105 rue Béchevelin

Ancienne brasserie Rinck, actuellement maison de retraite dite Résidence "Georges Rinck" (IA69000268) Rhône-Alpes, Rhône, Lyon 2e, Confluent, 66 cours Suchet , 21, 23 rue Delandine , quai Perrache

Ancienne cristallerie de la Guillotière puis station service actuellement supermarché Lidl, bureaux, logements Mangini (IA69001334) Rhône-Alpes, Rhône, Lyon 7e, Guillotière, 50 rue (de) Marseille, rue Salomon-Reinach, rue Cavenne, rue (de l') Université

Ancienne école professionnelle, actuellement dépôt archéologique (IA69001366) Rhône-Alpes, Rhône, Lyon 5e, 10 montée du Télégraphe

Ancienne filature de schappe Villard puis Société Mécanique de Villeurbanne (SMV) filiale de Renault actuellement Auto Châssis International (ACI) (IA69001697) Rhône-Alpes, Rhône, Villeurbanne, , rue du Pérou, rue Edouard Vaillant, rue Alexis Perroncel, rue Yvonne

Ancienne huilerie et savonnerie Faussemagne puis Lyon industriel, société coopérative mécanique et industrielle française puis Peugeot et Cie aciers laminés et fourniture pour parapluie actuellement logement (IA69001361) Rhône-Alpes, Rhône, Lyon 7e, Guillotière, 60 avenue Jean Jaurès, 32 rue Père Chevrier

Ancienne manufacture de chemises Martin actuellement usine de petit matériel électrique dit A. Chapuis équipements électriques S.A. (IA69000966) Rhône-Alpes, Rhône, Lyon 9e, 7 rue Chinard

Ancienne nécropole Saint-Just puis blanchisseries du Refuge Saint-Michel et tour aérateur du tunnel de Fourvière (IA69001602) Rhône-Alpes, Rhône, Lyon 5e, , 79 chemin de Choulans, rue des Macchabées

Ancienne société Marmonier puis Centre téléphonique automatique interurbain Lyon-Lacassagne actuellement centre de données virtuelles Campus Orange (IA69001590) Rhône-Alpes, Rhône, Lyon 3e, 123-131 rue Maurice Flandin, avenue Lacassagne

Ancienne Sté le Bon Lait actu Terrain nu dit Zac du Bon Lait (IA69001216) Rhône-Alpes, Rhône, Lyon 7e, Gerland, 4, 12 à 20 rue Clément-Marot , 45, 47 rue Félix-Brun , rue Bollier

Anciennes usines de tulle-dentelles Dognin puis Tissage Lyonnet (Ch) puis Lyard J. fabricant de velours puis Usine de maroquinerie Mathieu, Weichmann Cie dite Fisher actuellement immeuble de bureau MDEO informatique (IA69000962) Rhône-Alpes, Rhône, Lyon 4e, Croix-Rousse, 31 rue de Cuire , rue Pelletier

Anciennes usines de tulle-dentelles Dognin puis Tissage Lyonnet Ch. et logement d'ouvriers actuellement immeuble (IA69000963) Rhône-Alpes, Rhône, Lyon 4e, Croix-Rousse, 31 rue de Cuire

Ancienne usine "outillage français" actuellement brûlerie dite Torréfaction du Rhône café Ras d'Amhara (IA69000937) Rhône-Alpes, Rhône, Lyon 7e, Gerland, 10 rue Pierre-Sémard , impasse Faugier

Ancienne usine actuellement église évangélique (IA69001716) Rhône-Alpes, Rhône, Lyon 3e, 49 rue Louis

Ancienne usine à gaz de la Guillotière actuellement ERDF poste source de Saint-Amour (IA69001733) Auvergne-Rhône-Alpes, Rhône, Lyon 3e Arrondissement, rue du Gazomètre, rue Villeroy, rue des Rancy, rue Saint-Amour

Ancienne usine à gaz de Vaise puis Filature de textile artificielle dite la Rhodiaceta puis brûlerie et chocolaterie Voisin (IA69001053) Auvergne-Rhône-Alpes, Rhône, Lyon 9e Arrondissement, 24 rue Johannès-Masset , rue Gorge de Loup

Ancienne usine chimique Planchon cellulose et pellicules puis usine de films photographiques Lumière et cité de Feyzin actuellement usine Plymouth française (IA69001593) Auvergne-Rhône-Alpes, Rhône, Feyzin, l'île de la chèvre, 22 allée du Rhône

Ancienne usine d'appareillage électro-industriel Pétrier, Tissot & Raybaud puis usines PETERCEM actuellement Maison des syndicats Union Départementale du Rhône (IA69001362) Rhône-Alpes, Rhône, Lyon 3e, 214 avenue Félix Faure

Ancienne usine de confection Valentin Rossi , actuellement immeuble (IA69005430) Rhône-Alpes, Rhône, Lyon 7e, la Guillotière, 353 rue André-Philip

Ancienne usine de teinture « Corron et Bunand » puis T. A. L. (teinture et apprêts de Lyon) actuellement supermarchés (IA69001695) Rhône-Alpes, Rhône, Villeurbanne, , 89 rue Magenta, 84, 96 rue Louis Becker

Ancienne usine Vignon et Choquit matériaux non ferreux (IA69001708) Rhône-Alpes, Rhône, Villeurbanne, , 95 rue Louis Becker, rue de la République

Ancien port de l'occident puis Siège social et chais de la Cie Lyonnaise de Navigation & remorquage Lyon actuellement restaurant et bureaux (IA69001287) Rhône-Alpes, Rhône, Lyon 2e, 12, 11 quai Maréchal-Joffre

Anciens établissements Descours & Genthon puis établissement Roche fabriquant textile (IA69001614) Rhône-Alpes, Rhône, Lyon 6e, 87 rue Vendôme, 13 rue Tronchet

Anciens jardins ouvriers privés de la Fontanière à la Mulatière (IA69001812) Auvergne-Rhône-Alpes, Rhône, La Mulatière, 67, 69 chemin de Fontanière

Annexe Traction dit remise annulaire (rotonde) de Perrache (IA69000835) Rhône-Alpes, Rhône, Lyon 2e, Confluent, cours Suchet

Appareils d'équipement militaire puis modelage mécanique Schutterié (E) (IA69001795) Rhône-Alpes, Rhône, Lyon 3e, 16, 20 rue de l' Eglise

Aqueduc romain du Gier (IA69001600) Rhône-Alpes, Rhône, Lyon 5e, , rue Roger Radisson

Arsenal de la Mouche puis parc d'artillerie dit l'ERM l'Etablissement Régional du Matériel actuellement Caserne de la Mouche et 7eme RMAT Sabatier (Régiment de Matériel de Lyon) (IA69001282) Rhône-Alpes, Rhône, Lyon 7e, Gerland, 7 boulevard de Artillerie , 30, 36 rue Croix-Barret , rue Challemel-Lacour

Arsenal de Vénissieux (IA69001680) Rhône-Alpes, Rhône, Vénissieux, avenue de la République

Arsenal Ergm quartier Chanal 7e Rmat (IA69001846) Auvergne-Rhône-Alpes, Rhône, Saint-Priest, 33, 35 rue Aristide-Briand, grande rue de l' industrie

atelier Chalamel mécanique de précision (IA69000545) Rhône-Alpes, Rhône, Lyon 3e, 120 rue Baraban

Atelier d'ennoblissement textile dit Moirage Maire (soierie lyonnaise) actuellement société Benaud Lyon-France (IA69001704) Rhône-Alpes, Rhône, Lyon 6e, Brotteaux, 34 rue professeur Weil

Atelier de construction mécanique (IA69001800) Rhône-Alpes, Rhône, Lyon 3e, 5, 5bis rue Girie

Atelier de construction mécanique Camionnage Lavillat (IA69001801) Rhône-Alpes, Rhône, Lyon 3e, 39 rue Charles Richard
atelier de fabrication non identifié (IA69001759) Rhône-Alpes, Rhône, Lyon 6e, 50 rue de Sèze
Atelier de ferblantier Deux H., meubles métalliques supratube et Caruel métaux (vieux) (IA69001363) Rhône-Alpes, Rhône, Lyon 3e, 274 rue Paul Bert
Atelier de mécanique générale Ravier (IA69001794) Rhône-Alpes, Rhône, Lyon 3e, 7 impasse Morel, impasse Laurency, 9 rue Claudius Penet
Atelier du peintre graveur Max Schoendorff (IA69001751) Rhône-Alpes, Rhône, Lyon 2e, Ainay, 38 rue Victor Hugo, 9 rue d' Auvergne, rue Jarente
Ateliers SNCF dit Oullins-wagons ou Oullins-voitures site de la Saulaie actuellement métro ligne B (IA69001595) Rhône-Alpes, Rhône, Oullins, La Saulaie , avenue des Saules, rue Gabriel-Péri, rue Louis Aulagne, rue Edmont Locard
Atelier tissage puis Usine de petit matériel électrique dite Lampisterie Viry (IA69001088) Rhône-Alpes, Rhône, Lyon 7e, la Guillotière, 16 rue de la Madeleine
Atlas aviation actuellement bureaux et logements (IA69001749) Rhône-Alpes, Rhône, Lyon 3e, 175, 177 avenue Félix Faure
Bains Douches Bourgogne et théâtre dit TNG du 9e arrondissement (IA69001832) Rhône-Alpes, Rhône, Lyon 9e, rue de Bourgogne, rue Nérard, rue Tissot
Bains douches de Gerland dit bains douches Delessert (IA69004488) Rhône-Alpes, Rhône, Lyon 7e, Gerland, 13 rue Delessert Benjamin , rue Georges Gouy
Bains douches et lavoir municipaux de Vénissieux actuellement gymnase du centre (IA69001691) Rhône-Alpes, Rhône, Vénissieux, rue Catherine de Chaponay, boulevard Laurent Guérin, rue Eugène Peloux
Bains-douches et lavoir Paul Bert (IA69001731) Rhône-Alpes, Rhône, Lyon 3e, , 215 rue Paul Bert
Bains-douches Saint-Just (IA69001732) Rhône-Alpes, Rhône, Lyon 5e, rue des Anges
Barrage de l'Aigle dit barrage de la résistance et cité EDF (IA15000481) Auvergne, Cantal, Chalvignac, , ,
Bâtiments administratif de la fonderie-cuivrierie Girodon (IA69001737) Rhône-Alpes, Rhône, Villeurbanne, , 61 rue Louis Becker, rue d' Alsace
Bâtiment technique du funiculaire Saint-Paul-Fourvière (IA69001367) Rhône-Alpes, Rhône, Lyon 5e, Parc des hauteurs, montée Nicolas de Lange
Biscuiterie Cazes puis biscuiterie Filhol et Cie puis Servelec S.A. appareils électriques actuellement logement (IA69001261) Rhône-Alpes, Rhône, Lyon 3e, Montchat, 10 à 18 rue Roux-Soignat
Biscuiterie Vignals actuellement Usine textile Roumi bonneterie en gros (IA69000087) Rhône-Alpes, Rhône, Lyon 4e, Croix-Rousse, 56 quai Joseph-Gillet
Blanchisserie industrielle Combet actuellement teinturerie Combet et Cie, SRL (IA69000040) Lyon 4e, Croix-Rousse, 38, 42 rue de Cuire
Blanchisseries industrielles dites Grandes Blanchisseries des Hospices Civiles de Lyon (IA69001138) Rhône-Alpes, Rhône, Lyon 6e, 267 cours Lafayette , 289 rue d' Inkermann , rue Sainte-Geneviève , rue Germain
Boissier fabrique de velours et soieries unis et façonnés puis teinturerie actuellement parc public (IA69001693) Rhône-Alpes, Rhône, Villeurbanne, , 109 rue de Préssensé
Bouffier (H) fabriquant de soierie actuellement garage de réparation automobile (IA69001370) Rhône-Alpes, Rhône, Lyon 3e, 39 et 37 rue Baraban, 4, 6 rue du Milieu
Bourse du Travail actuellement salle de spectacle (IA69001766) Rhône-Alpes, Rhône, Lyon 3e, place Guichard, rue Mazenod, rue Voltaire, 205 rue de Créqui
Brasserie de la méditerranée puis Velten actuellement Usine textile (IA69000979) Rhône-Alpes, Rhône, Lyon 9e, 21 rue Johannès-Carret
Brasserie Georges : cave-glacière actuellement maison (IA69001144) Rhône-Alpes, Rhône, Lyon 5e, 9, 11, 21, 29, 100, 128 montée de Choulans
Brasserie Winckler actuellement école professionnelle ISDC cours et garage automobile parc Bonnefoi Titanic (IA69000952) Rhône-Alpes, Rhône, Lyon 3e, 3, 5 rue de l' Humilité , rue Bonnefoi, rue Lacroix
Brosserie Baud (C.) et Cie fabrique de crins frisés et matière première pour brosser puis brosse Arlin (IA69000994) Rhône-Alpes, Rhône, Lyon 9e, 100 rue Marietton
Bureau syndical de la CGT (IA69001736) Rhône-Alpes, Rhône, Lyon 8e, 151 rue Bataille , rue Kruger, rue Thomas Blanchet
Bureaux de la société Bouchayer et Viallet (IA69001619) Rhône-Alpes, Rhône, Lyon 7e, Guillotière, 1, 3 rue du Général de Miribel, 166 avenue Berthelot
Bureaux et ateliers de la gare de Guillotière actuellement école d'optique (IA69001296) Rhône-Alpes, Rhône, Lyon 7e, Guillotière, 10 avenue Leclerc, rue Raoul Servant
Câblerie dite Compagnie Générale des Câbles de Lyon puis Les câbles de Lyon, manufacture de fils et câbles électriques de la CGE puis Alcatel-Câbles actuellement Nexans (IA69000041) Rhône-Alpes, Rhône, Lyon 7e, Gerland, 170 à 122 avenue Jean-Jaurès , rue Pré-Gaudry , rue Lortet

Câblerie dite société Electro Câble SA (IA69001146) Rhône-Alpes, Rhône, Lyon 6e, 125 rue Garibaldi
Camionnage automobile sté provençale (IA69001360) Rhône-Alpes, Rhône, Lyon 7e, Guillotière, 43 à 47 rue Paul-Duvivier, rue de Toulon
Carrosserie Ottin puis Usine de construction mécanique Reinhart actuellement espace de bureaux dit atelier 43 (IA69001121) Rhône-Alpes, Rhône, Lyon 8e, 43 rue des Hérideaux
Cartonnerie Raffin frères manufacture d'objets de pliage actuellement société Emaf, Japan diffusion (IA69001224) Rhône-Alpes, Rhône, Lyon 7e, Gerland, 4, 6, 6bis boulevard de l' Artillerie
Centrale Coopérative de pasteurisation laitière Forte actuellement établissement de bienfaisance dit Armée du Salut (IA69000976) Rhône-Alpes, Rhône, Lyon 6e, 25, 27 rue Béranger
Centrale hydroélectrique de Cusset et centrale thermique, actuellement EDF (IA69000011) Rhône-Alpes, Rhône, Villeurbanne, 82 rue de Pierrefrite
Centrale thermique du quartier de la Part-Dieu dite Chauffage urbain dit Prodith Lafayette actu Véolia (IA69001719) Rhône-Alpes, Rhône, Lyon 3e, Part-Dieu, 184, 186, 190, 194 cours Lafayette
Central téléphonique Burdeau puis musée des Télécommunications (IA69001317) Rhône-Alpes, Rhône, Lyon 1er, 12bis rue Burdeau , 9, 11 rue Terme
Central téléphonique de Vaise (IA69001591) Rhône-Alpes, Rhône, Lyon 9e, 11 rue de la Corderie
Central téléphonique Lalande (IA69002072) Rhône-Alpes, Rhône, Lyon 6e, 1 boulevard Jules-Favre , rue Fournet , rue Lalande
Central téléphonique Moncey rue Vaudrey (IA69000609) Rhône-Alpes, Rhône, Lyon 3e, rue Edison , rue Vaudrey , 20 rue Vendôme
Central téléphonique Parmentier (IA69001572) Rhône-Alpes, Rhône, Lyon 7e, Guillotière, 12 rue du Brigadier Voituret, rue Jaboulay
central téléphonique Sévigné (IA69001242) Rhône-Alpes, Rhône, Lyon 3e, 48 rue Mazenod, 1 rue Duphot, 150, 152, 154 rue Pierre Corneille
Chabrières Morel et Cie maison de soierie puis Morel-Journal et Cie société Lyonnaise de soierie et bureau du syndicat de soieries (IA69001562) Rhône-Alpes, Rhône, Lyon 1er, 20 rue Joseph Serlin
Charpente Perrier frères puis Bourgey marchand de bois puis fournisseur industriel Netex Sno puis ébéniste Denys et UNICO meubles puis transport Limousin actuellement maquettes de précision (IA69001278) Rhône-Alpes, Rhône, Lyon 3e, 77-77b rue Etienne-Richerand
Chocolaterie de l'Union ancienne maison Ozereau et Janoray actuellement complexe sportif Gymnase Club et immeuble patronal (IA69000043) Rhône-Alpes, Rhône, Lyon 7e, la Guillotière, 20 au 28 rue Victorien-Sardou , 217 grande-rue-de-la Guillotière , rue Domer
Chocolaterie Thomas F. et Pelen chocolat Révillon actuellement Usine Cofathec (Danto Rogeat) (IA69000090) Rhône-Alpes, Rhône, Lyon 7e, Gerland, 26 rue Victor-Lagrange , rue Desaugier , boulevard Yves-Farges , rue Nadaud
Cie des Hauts Fourneaux et Fonderie de Givors dit établissements Prénat actuellement port pétrolier de Givors (IA69001596) Rhône-Alpes, Rhône, Givors, , avenue Marcellin Bertholot, rue Prénat, rue Pétetin
Cimenterie Lafarge dite Béton Lafarge (IA69001758) Rhône-Alpes, Rhône, Lyon 7e, Gerland, 8 rue de Fos-sur-Mer
Cinéma Borrás puis Robinetterie (IA69001142) Rhône-Alpes, Rhône, Lyon 7e, Gerland, 9, 11 rue Ravier
Cité EDF - centrale de Cusset (IA69001815) Rhône-Alpes, Rhône, Villeurbanne, 271 à 283 rue Léon Blum, avenue Ampère
Cité jardin Gerland - La Mouche (IA69004484) Rhône-Alpes, Rhône, Lyon 7e, Gerland, rue Challemel-Lacour , rue Delessert-Benjamin , rue Georges-Gouy , rue de Gerland , rue de l' Effort
Cité ouvrière dite cité Berliet (IA69000055) Auvergne-Rhône-Alpes, Rhône, Saint-Priest, avenue Pierre-Cot , rue du Lyonnais , route de Lyon
Cité ouvrière dite cité de la Soie ou cité Tase : petite cité, grande cité, Hôtel Jeanne d'Arc dite Maison de famille, parc (IA69001182) Auvergne-Rhône-Alpes, Rhône, Vaulx-en-Velin, chemin de la Poudrette , rue Roger-Salengro , rue Alfred-de-Musset , avenue du Bataillon-de-Carmagnole-Liberté
Cité ouvrière dite cité SNCF (détruite), actuellement Hôtel de région (IA69000819) Rhône-Alpes, Rhône, Lyon 2e, Confluent, 101-107 cours Charlemagne , 1 esplanade François-Mitterrand
Cité ouvrière et bains-douches P.L.M. André Lebon (IA69001683) Rhône-Alpes, Rhône, Vénissieux, rue André Lebon
Cité ouvrière Gillet (logements économiques) et jardins dit cité Camille Koechlin à Villeurbanne (IA69001607) Rhône-Alpes, Rhône, Villeurbanne, , rue Camille Koechlin
cité ouvrière impasse Brachet (IA69001583) Rhône-Alpes, Rhône, Lyon 8e, Grand-Trou , impasse Brachet, rue Croix-Barret, rue Montagny
Cité ouvrière Maréchal (IA69001845) Auvergne-Rhône-Alpes, Rhône, Saint-Priest, rue des Lys, rue des Roses
Cité ouvrière P.L.M. et 'Société Lyonnaise H.L.M. groupe Bourbonnais-Littré', puis cité Rhodiaca (IA69001157) Auvergne-Rhône-Alpes, Rhône, Lyon 9e Arrondissement, de 1 à 33 rue Littré , 45, 47, 49, 51, 53, 55 rue du Bourbonnais
Cité ouvrière P.L.M. Les Cigognes (IA69001684) Rhône-Alpes, Rhône, Vénissieux, rue Banette et Planchon

Cité ouvrière P.L.M. Les Marronniers actuellement Résidence Les Marronniers (HLM 1978) (IA69001682) Rhône-Alpes, Rhône, Vénissieux, rue Auguste Isaac, avenue Jean Jaurès

Cité ouvrière P.L.M Coblod à l'abandon (en cours de démolition) (IA69001685) Rhône-Alpes, Rhône, Vénissieux, boulevard du Dr Coblod, rue Félix Brun, rue Jules Vallès

Cité ouvrière Philippe-de-Lasalle à la Croix-Rousse actuellement Tours Pernon (IA69001735) Rhône-Alpes, Rhône, Lyon 4e, Croix-Rousse, 105 rue Hénon, rue Dagon

Cité ouvrière SNCF dite cité Isaac (IA69004297) Rhône-Alpes, Rhône, Lyon 9e, rue Auguste-Isaac , rue de Saint-Cyr

Cité ouvrière type maisons doubles rue Sarrazin Lyon 8e arrondissement (IA69001617) Rhône-Alpes, Rhône, Lyon 8e, Monplaisir, , 36, 38, 40, 42 rue Jean Sarrazin, rue Rochambeau, rue du Bocage

cités ouvrières du Garon des établissements Prénat Givors (IA69001597) Rhône-Alpes, Rhône, Givors, Cité du Garon , , rue de la Cité du Garon, rue Auguste Delaune

Condition des Soies puis Condition Publique des Soies puis Centre de Recherche de la Soierie et des Industries Textiles (CRSIT) actuellement bibliothèque et maison de la culture (IA69000959) Rhône-Alpes, Rhône, Lyon 1er, 7 rue Saint-Polycarpe

Constructions Electriques de France (C.E.F) puis Société Industrielle Générale de Mécanique Appliquée (S.I.G.M.A.) actuellement Usin Lyon Parilly (IA69001674) Rhône-Alpes, Rhône, Vénissieux, 89 boulevard Irène Joliot Curie, boulevard Marcel Sembat

Coopérative Ouvrière de Transport de denrées périssables puis transport Bouillin actuellement activité non identifiée (IA69001268) Rhône-Alpes, Rhône, Lyon 3e, Montchat, 53 rue Bonnand , 26 avenue du Château

Corroierie A. Jullien, puis Vermorel et Compagnie, puis Bois-Gerdil puis Malsert règleur papier actuellement garage de réparation automobile (IA69001125) Rhône-Alpes, Rhône, Lyon 7e, la Guillotière, 135 grande-rue-de-la Guillotière , 50 rue Rachais

Corroierie Guichardet actuellement garage de réparation automobile Hyundai service (IA69001305) Rhône-Alpes, Rhône, Lyon 7e, Guillotière, 5, 5bis rue Renan , 36 rue de l' Université

Delle-Alstom construction électrique (IA69001671) Rhône-Alpes, Rhône, Villeurbanne, , 25 chemin Cyprian, rue de la Ligne de l'Est, 130 rue Léon Blum

Demeure d'industriel dite villa Berliet actuellement Fondation de l'automobile Maruis Berliet centre d'archives industrielles. (IA69000102) Rhône-Alpes, Rhône, Lyon 3e, 39 avenue Esquirol

Dépôt de tramways des Pins (IA69001263) Rhône-Alpes, Rhône, Lyon 3e, Montchat, 98 avenue Lacassagne , rue Professeur-Rochaix , rue Professeur-Florence

Dépôt de tramways OTL dit dépôt Parmentier actuellement dépôt de bus des TCL transport en commun de Lyon (IA69001218) Rhône-Alpes, Rhône, Lyon 7e, Guillotière, 52 rue Jaboulay , rue d' Anvers , rue Saint-Jérôme , rue Grignard

Dépôt TCL de Vaise-UTV - Unité de Transport de Vaise - Dépôt de Saint-Simon TCL (IA69001753) Rhône-Alpes, Rhône, Lyon 9e, Vaise, 16 - 26 rue Saint-Simon, boulevard de la Duchère

Déversoir d'Herbens (IA69001608) Rhône-Alpes, Rhône, Meyzieu, avenue Victor Hugo

Distillerie des Trappistines (ancien couvent) actuellement logement (IA69001239) Rhône-Alpes, Rhône, Lyon 9e, 80 avenue Sidoine-Apollinaire , impasse de la Trappe

Distillerie dite Etablissements Blondeau, alcools dénaturés actuellement entrepôt industriel (IA69001203) Rhône-Alpes, Rhône, Lyon 7e, Gerland, 24 rue Clément-Marot

École Française de tannerie puis Ecole Supérieure du Cuir et des Peintures, Encres et Adhésifs puis Centre Technique du Cuir actuellement centre de recherches macromoléculaires (IA69001174) Rhône-Alpes, Rhône, Lyon 7e, Gerland, 181-203 avenue Jean-Jaurès , 12 rue Châteaubriand , 61, 61 bis rue Clément-Marot

Ecole municipale de tissage de Lyon dite École Supérieure du Textile puis lycée d'enseignement technique La Martinière-Diderot, site Diderot (IA69006702) Auvergne-Rhône-Alpes, Rhône, Lyon 1er Arrondissement, Croix-Rousse, 41 cours Général-Giraud

École professionnelle dite Société d'enseignement professionnel du Rhône (SEPR) (IA69001308) Rhône-Alpes, Rhône, Lyon 6e, 119 rue Boileau , 33 rue Amédée-Bonnet , rue Bugeaud

Emetteur radio de Dardilly (IA69001718) Rhône-Alpes, Rhône, Dardilly, , 43 chemin de Traîne-Cul

Emprises S.N.C.F. de Vénissieux - Dépôt des machines P.L.M. - Rotonde des locomotives (IA69001681) Rhône-Alpes, Rhône, Vénissieux, avenue Pierre Semard

Ensemble d'HBM de 4 immeubles dit Résidence Crestin, bénéficiant aujourd'hui du parc municipal Blandan. (IA69006754) Rhône-Alpes, Rhône, Lyon 7e, la Guillotière, 2 rue du Docteur-Crestin

Ensemble des immeubles-bureaux des négociants en soie de Lyon quartier Tolozan (IA69001817) Rhône-Alpes, Rhône, Lyon 1er, rue Royale , place Tolozan, grande rue des Feuillants, petite rue des Feuillants

Entrepôt agricole dit halle aux grains de la gare d'eau de Vaise puis foyer Aralis : foyer d'hébergement de travailleurs étrangers célibataires actuellement bureaux (IA69001068) Rhône-Alpes, Rhône, Lyon 9e, 10-14 rue du Rhin et Danube

Entrepôt agricole dit service vicinal puis centre d'hébergement d'Afrique du nord actuellement foyer d'accueil d'urgence, Accueil SOS (IA69001173) Rhône-Alpes, Rhône, Lyon 8e, 98 rue Marius-Berliet , 2 rue de la Rosière

Entrepôt agricole Nombret puis ébénisterie Bouvard puis cinéma Bouvard puis cinéma Venise et Dubost acier en gros puis Caméo cinéma et comptoir anglais des aciers spéciaux puis le Richerand cinéma et Mécanico dépôt actuellement atelier non identifié (IA69001281) Rhône-Alpes, Rhône, Lyon 3e, 83-85 rue Etienne-Richerand , Paul-Bert 241-243

Entrepôt agricole Rossignol horticulteur et Siebenthal fiacrier puis Carre mécanicien puis Caluory et Cragolini Atrelec moteurs électriques actuellement logements et garages (IA69001279) Rhône-Alpes, Rhône, Lyon 3e, 79 rue Etienne-Richerand

Entrepôt commercial, dit magasin général des sucres, puis la Sucrière espace d'exposition. (IA69000839) Rhône-Alpes, Rhône, Lyon 2e, Confluent, 47 quai Rambaud

Entrepôt commercial de la gare de la Guillotière puis entrepôt commercial du Service National de Messagerie dit la Sernam (IA69001086) Rhône-Alpes, Rhône, Lyon 7e, Gerland, 34 rue Raoul-Servant

Entrepôt commercial dit Berthet (F.) vins et spiritueux actuellement logement (IA69001241) Rhône-Alpes, Rhône, Lyon 7e, Gerland, 37 rue de Gerland

Entrepôt commercial dit caves des Hospices civils de Lyon (IA69001169) Lyon 9e, 13 rue Saint-Simon

Entrepôt commercial dit Duvernay J. fils entrepositaire de vins puis Lacourtablaise frère vins en gros puis Domenjon vin en gros puis SOLYPA bureau d'études actuellement agence de détective privé (IA69001170) Rhône-Alpes, Rhône, Lyon 9e, 15, 17 rue de Bourgogne , rue Nérard

entrepôt commercial dit entrepositaire en vins F. Brunod puis Le Tissier (IA69001073) Rhône-Alpes, Rhône, Lyon 9e, 1, 3 rue Roger-Salengro

Entrepôt commercial dit entrepositaire en vins Paillard et Callias vins en gros (IA69001319) Rhône-Alpes, Rhône, Lyon 3e, 17 rue Claudius-Pionchon

Entrepôt commercial dit entrepositaire et vins en gros Lignon (A) actuellement Usine de construction mécanique Syldos Auto Distribution (IA69000084) Rhône-Alpes, Rhône, Lyon 7e, la Guillotière, 144, 146 grande rue de la Guillotière , 35 rue du Beguin

Entrepôt commercial dit Gailleton C. Vins en gros actuellement Société Brossette distribution de matériaux de construction (IA69001284) Lyon 9e, 18 rue Masaryk , rue Transversal

Entrepôt commercial dit Lathuraz vins en gros puis l'Union Vinicole Coopérative du Gaillacois puis Coquelin et Cie SA, concessionnaire Union Vinicole Coopérative du Gaillacois (IA69001141) Lyon 9e, 38, 40 rue Marietton

Entrepôt commercial dit Loretto marchand de chiffons (IA69001235) Rhône-Alpes, Rhône, Lyon 7e, Gerland, 40 rue André-Bollier

Entrepôt commercial dit marchand de vins en gros Dubost (J.) vins en gros Thévenet (L.) ancien négociant en vin (IA69001314) Rhône-Alpes, Rhône, Lyon 4e, Croix-Rousse, 30 rue du Chariot d'or , 9 rue Louis-Thévenet

Entrepôt commercial dit marchand de vins et entrepôt à vin (IA69001332) Rhône-Alpes, Rhône, Lyon 7e, Guillotière, 54 rue Raulin

Entrepôt commercial dit marchand de vins et entrepôt à vin Puissant Maison Sol (IA69001116) Lyon 3e, 25 rue Turbil

Entrepôt commercial la Moderne location de voiture à chevaux de luxe actuellement entrepôt commercial Sidev-Solf : display Sony (IA69000955) Lyon 3e, 40, 42 rue du Lac , 41 rue des Rancy

Entrepôt commercial marchand de vins en gros (IA69001325) Lyon 9e, 89, 93 rue du Bourbonnais , Sidoine-Apollinaire

Entrepôt commercial Vincelot puis applicateur sur tulle Buyat puis fonderie en bronze et cuivre Riou-Meunier puis société Girdan duplicateurs (IA69001266) Lyon 3e, Montchat, 18 rue Julie , rue Louise

Entrepôt industriel actuellement dépôt TCL d'Alsace - Dedieu-Charmette (IA69001748) Rhône-Alpes, Rhône, Villeurbanne, rue Dedieu, rue des Charmettes, rue d' Alsace, rue Anatole France

Entrepôt industriel actuellement établissement de bienfaisance Habitat Humanisme (IA69001197) Rhône-Alpes, Rhône, Lyon 7e, Gerland, 9 rue Mathieu-Varille

Entrepôt industriel actuellement Garage de réparation automobile Salignat SA (IA69001776) Rhône-Alpes, Rhône, Caluire-et-Cuire, Croix-Rousse, 44, 46 rue Coste

entrepôt industriel actuellement grande surface (IA69001755) Rhône-Alpes, Rhône, Lyon 8e, rue du Moulin à vent, rue Delors, boulevard Brosselette

Entrepôt industriel actuellement lieux d'expositions transitoires (IA69001816) Rhône-Alpes, Rhône, Lyon 7e, Gerland, 45 avenue Debourg

Entrepôt industriel actuellement société Action (IA69001743) Rhône-Alpes, Rhône, Lyon 9e, 19, 21 rue Tissot, 50bis rue Marietton

Entrepôt industriel de la Société Gondrand (IA69001189) Rhône-Alpes, Rhône, Lyon 7e, Gerland, 15 rue Crépet , 21 rue Félix-Brun , rue Pré-Gaudry

Entrepôt industriel de la société Thivolle F. actuellement Editions de Saxe (IA69001191) Rhône-Alpes, Rhône, Lyon 7e, Gerland, 18, 20 rue Croix-Barret

Entrepôt industriel dit établissements Rioux entreprise de factage (IA69001192) Rhône-Alpes, Rhône, Lyon 7e, Gerland, 4 rue Georges-Gouy

Entrepôt industriel Genest et Cie actuellement studio de danse (IA69001836) Auvergne-Rhône-Alpes, Rhône, Lyon 8e Arrondissement, 44 rue Pierre Delore, rue

Entrepôts commerciaux dits Transporteur Bonnieux puis brasserie et restaurant Ninkasi (IA69000113) Rhône-Alpes, Rhône, Lyon 7e, Gerland, 267 rue Marcel-Mérieux , square du Professeur-Galtier, rue Prosper-Chappet

Entrepôt TCL dépôt rue Coste (IA69001777) Rhône-Alpes, Rhône, Caluire-et-Cuire, Croix-Rousse, 93bis, 95 rue Coste, impasse 99

Entreprise de maçonnerie Astra actuellement Eurorepar Bonnet (IA69001570) Rhône-Alpes, Rhône, Lyon 7e, Guillotière, 9 rue du Brigadier Voituret, rue Jaboulay

Etablissement d'Aluminium Manufacturé actuellement mécanique générale SLYO - STMR (IA69001710) Rhône-Alpes, Rhône, Lyon 3e, 18, 21 rue de la Métallurgie

Etablissements Carlhian fabricant de dorures et passementeries (IA69001323) Rhône-Alpes, Rhône, Lyon 8e, 47, 47bis rue Maryse-Bastie , rue Bataille

Etablissements de robinetteries industrielles Seguin et Cie puis SERSEG (IA69001734) Rhône-Alpes, Rhône, Lyon 3e, rue du Dauphiné, cours Albert Thomas

Etablissements Mouratille construction de fours industriels (IA69001744) Rhône-Alpes, Rhône, Lyon 3e, 193, 195 avenue Félix Faure

Ets Bernard fourniture d'accessoires automobiles (IA69001715) Rhône-Alpes, Rhône, Lyon 3e, 44, 48 rue Louis

Ets Charruaud & Ducret chauffage central puis Sté Comazzi actuellement entrepôt (IA69001826) Auvergne-Rhône-Alpes, Rhône, Lyon 9e Arrondissement, Vaise, , 11bis avenue Sidoine Apollinaire

Ets Faurax & Cie carrosserie de luxe actuellement immeuble et garage automobile (IA69001830) Auvergne-Rhône-Alpes, Rhône, Lyon 6e Arrondissement, 5 avenue Maréchal Foch, rue Barreme, rue Vendome

Ets Sarda Robinetterie Lumat article aluminium actuellement garage de réparation automobile (IA69001092) Rhône-Alpes, Rhône, Lyon 3e, 13, 15, 15bis, 17, 19 rue de la Ruche

Fabrique de bronze et orfèvrerie GILLE Louis (IA69001828) Auvergne-Rhône-Alpes, Rhône, Lyon 7e Arrondissement, Guillotière, 10 avenue Leclerc, 2, 4 rue Etienne Rognon

Fabrique de chaussure le Loup Blanc actuellement la Fabrik (agence d'architecture) (IA69001713) Rhône-Alpes, Rhône, Lyon 3e, 15 rue Claudius Penet

Fabrique de gants Torpédo puis usine de confection dite Labolyon Tricot (IA69001309) Rhône-Alpes, Rhône, Lyon 6e, 22, 18 rue de la Viabert

Fabrique de guidon Schmitt (P) actuellement boutique (IA69000647) Rhône-Alpes, Rhône, Lyon 7e, Guillotière, 12 à 16 rue de Cronstadt , 15, 17 rue de Toulon

Fabrique de machines outils les Forges de Vulcain puis Ramassat transporteur actuellement garage de réparation automobile Volvo (IA69000050) Rhône-Alpes, Rhône, Lyon 3e, 265, 267 rue de Créqui , rue d' Arménie

Fabrique de meuble Bonjour actuellement Electro-Tech centre de maintenance (IA69001711) Rhône-Alpes, Rhône, Lyon 3e, 6, 8 rue Morel

Fabrique de passementerie, broderie Dutel C. et Cie (IA69001786) Rhône-Alpes, Rhône, Lyon 4e, Croix-Rousse, 24 à 32 rue Valentin-Couturier

Fabrique de soierie et de velours Bertrand & Cie actuellement hypermarché Carrefour (IA69001694) Rhône-Alpes, Rhône, Villeurbanne, , cours Emile Zola, rue Anatole France, rue Julien Peyhorgue

Fabrique de soieries A. Rosset actuellement logements et bureaux (IA69001841) Auvergne-Rhône-Alpes, Rhône, Lyon 1er Arrondissement, 9 quai Jean-Moulin, rue de l' arbre sec, rue Commarmot

Fabrique de soieries Berne et Cie puis manufacture de foulards Sabran dit bâtiment de l'horloge actuellement logements (IA69001574) Rhône-Alpes, Rhône, Lyon 9e, , 2 impasse de l'horloge, 8 rue Renée Sabran

Fabrique de tulles et soieries Vautheret, Gros et Laforge (SA Etablissements) actuellement centre de la CPAM (IA69001746) Rhône-Alpes, Rhône, Lyon 3e, 7, 9, 11, 13, 15 rue Baraban

Faïencerie Joseph Combe dite Manufacture Royale de faïence de Lyon actuellement logements (IA69001095) Rhône-Alpes, Rhône, Lyon 7e, la Guillotière, 8, 10, 12 rue Gilbert-Dru

Faïencerie Roger puis Revol puis Chapeaux-Revol puis Eterlin dite la petite abondance puis teinturerie Bussy (IA69001077) Rhône-Alpes, Rhône, Lyon 9e, 48 quai Pierre-Scize

Ferblanterie Bonnefoy puis impression sur étoffes Meyer puis teinture pour fabrique Manhès L. puis Boindin P.

Équipement électrique et Pelletier J. Repousse sur métaux puis Flexelec actuellement École Émile Cohl (IA69001256) Rhône-Alpes, Rhône, Lyon 3e, 232 rue Paul-Bert

Filature de soie artificielle dite Rhodiaceta Rhône-Poulenc actuellement société d'expertise Fiducial et Saci fournitures de bureau (IA69000048) Auvergne-Rhône-Alpes, Rhône, Lyon 9e Arrondissement, 38 rue Sergent-Michel-Berthet

Filature dite Société Industrielle pour la Filature de la Ramie actuellement école professionnelle dite SEPR (IA69000971) Rhône-Alpes, Rhône, Lyon 6e, 115 rue Louis-Guérin , allée des Pavillons, rue de Genève, rue Antoine Barbier

Fonderie Bordery (IA69000095) Lyon 8e, 65 rue Maryse-Bastie

Fonderie d'aluminium dite Magaud et Cie, puis laboratoire chimique de la Thibaudière J. Beaumont et L. Chambard puis fromagerie industrielle Badin et Sermet actuellement Maison des jeunes dite maison du monde (IA69001108) Rhône-Alpes, Rhône, Lyon 7e, la Guillotière, 51 rue Saint-Michel , 9 rue Creuzet

Fonderie de cloches Gédéon Morel (IA69000996) Rhône-Alpes, Rhône, Lyon 1er, 6, 8 quai Saint-Vincent

Fonderie de cuivre R. Florand actuellement logements (IA69001074) Rhône-Alpes, Rhône, Lyon 5e, 118, 120, 122 rue Saint-Georges

Fonderie dite Société des Magasins Généraux actuellement parc d'activités (IA69001150) Rhône-Alpes, Rhône, Lyon 7e, Gerland, 75, 79 rue de Gerland , 30, 32, 34 rue Paul-Massimi

Fonderie Dolfus puis Pernod (Léon) et Cie liquoriste et distillation actuellement logement (IA69001083) Rhône-Alpes, Rhône, Lyon 7e, Guillotière, 52, 54 rue Saint-Michel , 13 rue Creuzet

Fonderie Florence & Peillon actuellement Fréquence audio visuel (IA69001372) Rhône-Alpes, Rhône, Lyon 3e, 7 rue des Sports, rue Ferdinand Buisson

Fonderie Julien puis Matray fondeur de cuivre puis Rosan modelage mécanique actuellement grande surface (IA69001097) Rhône-Alpes, Rhône, Lyon 7e, la Guillotière, 193 grande-rue-de-la Guillotière , 1 rue de l' Abbé-Boissard

Fonderie Manhès frères puis produits pharmaceutiques Ets Givaudan et Laviotte actuellement garage de réparation automobile (IA69000998) Rhône-Alpes, Rhône, Lyon 5e, 35 quai Fulchiron

Fonderie puis Usine de fabrication de matériaux de construction Comptoirs d'Approvisionnement des Entrepreneurs (IA69001143) Rhône-Alpes, Rhône, Lyon 7e, Gerland, 5 rue Abraham-Bloch , impasse de l' Asphalte

Fonderie Roux actuellement Société de récupération Pierre Thivollet et société Embaly S.A. (IA69000022) Rhône-Alpes, Rhône, Lyon 3e, 39 rue Saint-Antoine

Forge Gatin, Usine de produits agro-alimentaires dite grainetier Bergeret et entrepôt commercial dit vins en gros Herier puis garage automobile (IA69001067) Rhône-Alpes, Rhône, Lyon 7e, la Guillotière, 80, 80bis cours Gambetta

Fourrière municipale actuellement entrepôt industriel (IA69001198) Rhône-Alpes, Rhône, Lyon 7e, Gerland, 122 rue de Gerland , 25 rue François-Raclet

Foyer Sonacotra Félix-Faure (IA69001840) Auvergne-Rhône-Alpes, Rhône, Lyon 3e Arrondissement, , , 148 avenue Félix-Faure, rue des Cadets de la France Libre

Foyer Sonacotra patrimoine social (IA69001618) Rhône-Alpes, Rhône, Lyon 7e, Gerland, , 26, 28 rue Georges Gouy, 75 avenue Debourg

Ganterie dite Relave et Cie fabrique de gants puis I.P.L. Industrie Plastique Lyonnaise actuellement imprimerie Rhône-Alpes Print S.A. communication (IA69001164) Lyon 9e, 45 rue Saint-Pierre-de-Vaise

Garage Atomic Service Total actuellement restaurant Quick et parking (IA69001307) Rhône-Alpes, Rhône, Lyon 7e, Guillotière, 367 rue Garibaldi , 40 rue Camille-Roy

Garage de réparation automobile Charmetant puis Usine d'article funéraire Virard et Aulagne puis Usine de matériel médicochirurgical actuellement supermarché Uexpress (IA69001109) Lyon 3e, 270, 272 rue Vendôme

Garage de réparation automobile dit Etablissements Clamagirand (IA69000926) Rhône-Alpes, Rhône, Lyon 7e, Guillotière, 6, 8 rue Béchevelin

Garage de réparation automobile dit garage de la rive gauche actuellement entrepôts Yves Pertosa et prestige sanitaire (IA69001306) Rhône-Alpes, Rhône, Lyon 7e, Guillotière, 70 rue Béchevelin

Garage de réparation automobile dit Parc Routier des Ponts & Chaussées du département du Rhône, Parc Routier de la DDE du Rhône (IA69000028) Lyon 9e, 46 quai Paul-Sédailan

Garage de réparation automobile Gauchand et Cie (IA69001324) Rhône-Alpes, Rhône, Lyon 6e, 34, 36 rue de Sèze , 15, 17 rue Bossuet

Garage de réparation automobile Star Terre (IA69001330) Rhône-Alpes, Rhône, Lyon 7e, Guillotière, 205, 209 avenue Berthelot

Gare d'eau de Vaise de la Compagnie Générale de Navigation HPLM actuellement stade Boucaud (IA69000013) Rhône-Alpes, Rhône, Lyon 9e, quai du Commerce

Glacerie dite miroiterie Targe (IA69000927) Rhône-Alpes, Rhône, Lyon 7e, Guillotière, 12 rue de l' Université , 58, 60, 62, 64 rue de Marseille

Glacerie dite miroiterie Targe site de Gerland (IA69001188) Rhône-Alpes, Rhône, Lyon 7e, Gerland, 34, 36, 38 rue Lagrange , 12 rue de l' Université

Grenier public dit grenier d'abondance puis gendarmerie nationale actuellement direction des affaires culturelles de Rhône-Alpes (IA69001151) Rhône-Alpes, Rhône, Lyon 1er, 6 quai Saint-Vincent

Groupe HBM Bossuet (IA69001792) Rhône-Alpes, Rhône, Lyon 6e, , , 54 rue Bossuet, 97-99 rue Boileau, 91-93 rue Cuvier, 94-96 rue Garibaldi

Groupe HBM Dauphiné (IA69001797) Rhône-Alpes, Rhône, Lyon 3e, , , 25, 35 rue du Dauphiné, 53, 55 rue du Dauphiné

Groupe HBM Lavoisier (IA69001798) Rhône-Alpes, Rhône, Lyon 3e, , , 1, 3 rue Lavoisier, 76 boulevard Vivier Merle, 71 rue des Rancy, 162 rue Paul Bert

Groupe HBM Montchat (IA69001799) Rhône-Alpes, Rhône, Lyon 3e, Montchat, , , 92, 100 rue Ferdinand Buisson, 39, 49 rue de la Balme, 57, 59 rue Camille

Habitat et jardin ouvriers de la route de vienne 8e arrondissement (IA69001322) Rhône-Alpes, Rhône, Lyon 8e, 126 route de Vienne

Halle de lavage de Croix-Barret de la gare de la Guillotière (IA69001611) Rhône-Alpes, Rhône, Lyon 7e, Gerland, rue Croix-Barret,

Hall mécanique J. Jacquard de l'INSA Institut Nationale de Sciences Appliquées, site de la Doua-Villeurbanne (IA69001369) Rhône-Alpes, Rhône, Villeurbanne, avenue Albert Einstein, 27 avenue Jean Capelle, 10 rue des sports

Hangar aéronautique militaire dit Hangar IV aéroport de Bron actuellement entrepôt sans affectation (IA69001811) Rhône-Alpes, Rhône, Bron, , , 1 avenue Louis Mouillard

HLM rue des Poncettes Lyon 5e (IA69001807) Rhône-Alpes, Rhône, Lyon 5e, quatre chemins, , 53 rue des Poncettes, rue du docteur Albéric Ponc

immeuble-atelier (dossier d'urgence) (IA69001581) Rhône-Alpes, Rhône, Lyon 4e, Croix-Rousse, rue Janin , passage Richan, rue Belfort

immeuble-atelier puis Cooptiss actuellement Maison des Canuts et immeuble de logement (IA69001103) Rhône-Alpes, Rhône, Lyon 4e, Croix-Rousse, 10, 12 rue d' Ivry

Immeuble de bureaux de la Direction de la Voirie et usine de ventilation 3 (tour aérateur) du tunnel de la Croix-Rousse (IA69003006) Rhône-Alpes, Rhône, Lyon 1er, Croix-Rousse, 86, 86bis boulevard de la Croix-Rousse , parc Sutter

Immeuble de bureaux siège social de la société Candia (IA69000326) Rhône-Alpes, Rhône, Lyon 2e, Confluent, 11-15 cours Charlemagne , 36-46 cours Suchet , 20-22 rue Smith

Immeuble des soieries Barioz actuellement bureaux (IA69001843) Auvergne-Rhône-Alpes, Rhône, Lyon 6e Arrondissement, 7 quai Général Sarrail

Immeuble dit "trois maisons à louer" logements de la fondation Gillet quai Serin (IA69001709) Rhône-Alpes, Rhône, Lyon 4e, quai de Serin, 15 rue des Entrepôts

Immeuble dit bureau des fabricants de soieries de Lyon (IA69001134) Rhône-Alpes, Rhône, Lyon 2e, Jacobins, 1 rue Emile-Zola

Immeuble dit Maison Brunet ou aux 365 fenêtres (IA69007306) Rhône-Alpes, Rhône, Lyon 1er, 5-6 place Rouville, 10-12 rue Rivet, rue Prunelle, rue Flesselles

Immeuble et ateliers de la menuiserie Labrousse et Santelli (IA69007178) Rhône-Alpes, Rhône, Lyon 6e, 18 rue Germain, rue Bellecombe, rue Sainte-Genève

Immeuble Les Cèdres 1962 (IA69001814) Rhône-Alpes, Rhône, Lyon 5e, 44 rue de la Favorite

Immeubles de la Société des logements économiques dit groupe de Vaise, logements de la Rhodiaceta (IA69001778) Auvergne-Rhône-Alpes, Rhône, Lyon 9e Arrondissement, Vaise, , rue des Nouvelles Maisons, rue Saint-Didier, rue Cottin

Immeubles et tours dits Zone d'Urbanisation Prioritaire des Minguettes à Vénissieux (IA69001690) Rhône-Alpes, Rhône, Vénissieux, avenue Maurice Thorez, avenue Jean Moulin

Imprimerie Auguste Cretin (IA69001193) Rhône-Alpes, Rhône, Lyon 7e, Gerland, 10, 14 rue Galland

Imprimerie dite Montloup-Robert fabricants de registre puis Ligne droite imprimerie puis soierie J. Borg actuellement logement (IA69001250) Rhône-Alpes, Rhône, Lyon 6e, 21, 25 rue Sainte-Genève , rue de la Viabert

Imprimerie dite Société d'Imprimerie Artistique en Couleurs actuellement théâtre (IA69001178) Rhône-Alpes, Rhône, Lyon 7e, Gerland, 58, 60 rue Victor-Lagrange

Imprimerie du journal le Salut Public actuellement école professionnelle et logements (IA69000047) Rhône-Alpes, Rhône, Lyon 3e, 71 rue Molière

Imprimerie Durand et Girard actuellement salle de sport (IA69001298) Rhône-Alpes, Rhône, Lyon 7e, Gerland, 74 avenue Jean-Jaurès

Imprimerie Emmanuel Vitte puis Usine de bimboloterie J.B.M actuellement logements. (IA69000023) Rhône-Alpes, Rhône, Lyon 5e, 18 rue de la Quarantaine

Imprimerie et cartonnerie Bianconi cartons fins et imprimerie puis Ducretet - Thomson TSF actuellement parc d'activité du Béal (IA69000092) Lyon 9e, 6 impasse du Béal , 6 rue du Béal

Imprimerie Garbuelli (IA69001292) Rhône-Alpes, Rhône, Lyon 9e, 25 rue Tissot,

Imprimerie Nouvelle Lyonnaise (IA69001789) Rhône-Alpes, Rhône, Lyon 1er, 1, 3 rue Sainte-Catherine

Institut de Recherche dit "Centre de l'Institut Français du Pétrole" dit IFPEN (IA69001809) Rhône-Alpes, Rhône, Solaize, Vallée de la chimie, route du canal du Rhône

Jardins familiaux/ouvriers de Montessuy (IA69001833) Auvergne-Rhône-Alpes, Rhône, Caluire-et-Cuire, , 16 rue Abbé Lemire

Jardins ouvriers/familiaux Challemel Lyon Gerland (IA69001818) Rhône-Alpes, Rhône, Lyon 7e, Gerland, 128 à 132 ABCDE rue Challemel Lacour, 140 rue Challemel Lacour

Jardins ouvriers/familiaux de Saint-Fons (IA69001822) Auvergne-Rhône-Alpes, Rhône, Saint-Fons, Vallée de la chimie, rue des Charrières, rue du Midi

Jardins ouvriers/familiaux de Vénissieux rue de la Garaine (IA69001823) Auvergne-Rhône-Alpes, Rhône, Vénissieux, , rue de la Garaine, boulevard de Jodino, C.D. 95, rue d' Esperanto

Jardins ouvriers/familiaux du Roulet Villeurbanne (IA69001824) Auvergne-Rhône-Alpes, Rhône, Villeurbanne, , 2 rue du Roulet

Jardins ouvriers/familiaux et cité ouvrière Gillet groupe Château-Gaillard (IA69001829) Auvergne-Rhône-Alpes, Rhône, Villeurbanne, , rue Flachet, rue de Francis de Pressensé, rue de Château Gaillard

jardins ouvriers Arkéma-Pierre-Bénite (IA69001834) Auvergne-Rhône-Alpes, Rhône, Pierre-Bénite, , 29 rue du Brotillon, rue Stalingrad

Jardins ouvriers Barbusse (IA69001837) Auvergne-Rhône-Alpes, Rhône, Oullins-Pierre-Bénite, , rue Henri Barbusse

jardins ouvriers de Bron (IA69001783) Rhône-Alpes, Rhône, Bron, boulevard Pinel, rue Jean Lurçat, boulevard Laurent Bonnevey intérieur

Jardins ouvriers de l'usine RVI de Vénissieux (dit de l'Esperanto) (IA69001805) Auvergne-Rhône-Alpes, Rhône, Saint-Priest, rue des Combattants du 24 août 1944, rue du Lyonnais, pont Berliet

jardins ouvriers de la Mouche Gerland (terrain ancienne usine à gaz de la Mouche) (IA69001768) Rhône-Alpes, Rhône, Lyon 7e, Gerland, rue de Surville, rue Jean Grolier, rue Saint-Jean-de-Dieu

Jardins ouvriers de la Rhodiaceta entre Gorge de Loup et Loyasse (IA69001601) Auvergne-Rhône-Alpes, Rhône, Lyon 9e Arrondissement, 80 montée de L'Observance, 57 rue Sergent Michel Berthet

Jardins ouvriers de la Rize (IA69001769) Auvergne-Rhône-Alpes, Rhône, Vaulx-en-Velin, la Rize, chemin de la Rize, avenue Grandclément, chemin de Halage

Jardins ouvriers de la Sté SOMUA actuellement jardins ouvriers TCT-Kéolis, Vénissieux (IA69001806) Rhône-Alpes, Rhône, Vénissieux, allée de Tache-Velin

Jardins ouvriers dit familiaux de Saint-Foy-lès-Lyon, deux sites : jardins du fort (IA69001730) Auvergne-Rhône-Alpes, Rhône, Sainte-Foy-lès-Lyon, chemin du Fort

Jardins ouvriers dit jardins cheminots de Saint-Priest et cité SNCF (IA69001742) Rhône-Alpes, Rhône, Saint-Priest, route de Saint-Symphorien-d'Ozon, rue Pierre Sémard

Jardins ouvriers du Merlot (IA69001839) Auvergne-Rhône-Alpes, Rhône, Oullins-Pierre-Bénite, , rue du Merlot

Jardins ouvriers du Vinatier (IA69001788) Rhône-Alpes, Rhône, Lyon 8e, boulevard Pinel, avenue Rockefeller, rue Guillaume Paradin, rue Victor de Laprade

Jardins ouvriers familiaux de la section "Le Livre" à Gerland et logement social (IA69001609) Auvergne-Rhône-Alpes, Rhône, Lyon 7e Arrondissement, Gerland, avenue Pierre de Coubertin

Jardins-ouvriers-familiaux de Sainte-Foy-Lès-Lyon ; jardins du Vallon (IA69001787) Auvergne-Rhône-Alpes, Rhône, Sainte-Foy-lès-Lyon, impasse du Vallon, avenue Maurice Jarrosson

Jardins ouvriers familiaux dits les jardins du lyonnais et de la Xavière du Pellet, des Reculées 1, des Reculées 2 à Vaulx-en-Velin (IA69001784) Rhône-Alpes, Rhône, Vaulx-en-Velin, autoroute A42, rue Louis Duclos prolongé, rocade est

Jardins ouvriers familiaux du fort de Bron (IA69001819) Rhône-Alpes, Rhône, Bron, rue Guy de Maupassant, avenue de François Mitterrand

Jardins ouvriers familiaux du Mas de la Forêt (IA69001820) Rhône-Alpes, Rhône, Bron, rue du Mas de la Forêt, rue Pierre David, rue Philippe Goy

Jardins ouvriers-familiaux la Mouche-St-Genis-Laval (IA69001835) Auvergne-Rhône-Alpes, Rhône, Saint-Genis-Laval, , chemin de la Mouche

Jardins ouvriers Jomard (IA69001838) Auvergne-Rhône-Alpes, Rhône, Oullins-Pierre-Bénite, , rue Jomard

Jardins ouvriers les Géraniums Feyzin (IA69001808) Rhône-Alpes, Rhône, Feyzin, , rue des Géraniums

Jardins ouvriers puis familiaux de Chambovet dit section clos de Montchat (IA69001584) Auvergne-Rhône-Alpes, Rhône, Lyon 3e Arrondissement, Chambovet Montchat, 33 à 36 rue Jules Massenet, rue Chambovet, rue Alfred de Musset, rue Pierre Bonnaud

Jardins ouvriers Renault-Truck Hippodrome (IA69001821) Rhône-Alpes, Rhône, Saint-Priest, rue du Dauphiné, C.D. 102, avenue des temps Modernes, avenue Charlie Chaplin

Journal et Imprimerie du Nouvelliste (IA69001773) Rhône-Alpes, Rhône, Lyon 2e, 12, 14, 16 rue de la Charité, rue François Dauphin

Kiémé & Marcet fabrique de tulle et dentelle actuellement URDLA centre international estampe & livre et grossiste Rivaldi (IA69001606) Rhône-Alpes, Rhône, Villeurbanne, , 207 rue Francis de Pressensé

L'usine de la gaine Obsession ETABLISSEMENTS GILMO actuellement logements et bureaux (IA69001696) Rhône-Alpes, Rhône, Villeurbanne, , 27 avenue Roger Salengro, avenue Galine

Laboratoire photographique Picto (IA69001331) Rhône-Alpes, Rhône, Lyon 7e, Guillotière, 16 rue Etienne-Rognon

Laiterie industrielle dite laiterie sans-souci (IA69001096) Lyon 3e, 22 rue David

Laminoir La Métallurgique Lyonnaise puis C.E.C.A.P. Capsules métalliques actuellement Cobois et ALTEV paysagistes et société de revêtements de sols et entreprises de nettoyage et nettoyage industriel (IA69001271) Rhône-Alpes, Rhône, Lyon 3e, 13bis rue Girie

Lavoir municipal dit lavoir public, bains douches actuellement bains douches Flesselles (IA69001186) Auvergne-Rhône-Alpes, Rhône, Lyon 1er Arrondissement, Pentès de la Croix-Rousse, 4 impasse Flesselles , rue Prenelle , rue Ornano

La Volta puis Saint-Gobain, puis Usine des Produits Chimiques Ugine Kuhlmann (PCUK), Atofina actuellement Arkema (IA69001723) Rhône-Alpes, Rhône, Pierre-Bénite, Vallée de la chimie, chemin de la Volta, rue Henri Moissan

Les ateliers SNCF de la Mulatière dit Oullins-machines, atelier de réparation de locomotives électriques puis Technicentre d'Oullins (IA69001380) Rhône-Alpes, Rhône, La Mulatière, quai Pierre-Sémard, rue Gabriel-Péri Levy (L) Fabrique de soieries ; Descours et Genthon fabrique soieries actuellement parc d'activités (IA69001589) Rhône-Alpes, Rhône, Lyon 6e, 87 rue de Sèze , rue Tête-d'Or

Logements de la société des logements économiques montée des Epies (IA69001779) Rhône-Alpes, Rhône, Lyon 5e, Vieux-Lyon, , 5, 7 montée des Epies

Logement social dit Cité Tony Garnier - cité des Etats-Unis (IA69001576) Rhône-Alpes, Rhône, Lyon 8e, 62 - 89 boulevard des Etats-Unis, rue des Serpolières, rue Jean Sarrazin, rue Wakatsuki, rue Théodore Lévigne

Logements ouvriers. (IA69001027) Rhône-Alpes, Rhône, Lyon 7e, Gerland, 72 rue Clément-Marot , 127 rue André-Bollier

Magasin Citroën, immeuble de bureaux, actuellement immeuble à logements (IA69001375) Rhône-Alpes, Rhône, Lyon 2e, 4 place Le Viste

Magasin de commerce : Serrurerie L'Accès - Etablissement Mazal (IA69004594) Rhône-Alpes, Rhône, Lyon 4e, Croix-Rousse, 37 rue Joséphin-Soulary, 76 rue Eugène-Pons

Magnanerie et conservatoire de mûriers dite Unité Nationale Séricicole (INRA) (IA69001213) Rhône-Alpes, Rhône, La Mulatière, 25 quai Jean-Jacques-Rousseau , 113 ter chemin de Fontenière

Magnanerie Poidebard actuellement établissement de bienfaisance dit la fondation Richard (IA69001111) Lyon 8e, 104 rue Laënnec

Maison A. Augis bijoutiers médailleurs (IA69001767) Rhône-Alpes, Rhône, Lyon 5e, 28 montée Saint-Barthélémy

Maison de la Soie et des syndicats patronaux, dit syndicat des Fabricants de soieries de Lyon puis Syndicat Textile du sud-Est : Unitex (Union Inter Entreprise Textile) (IA69001785) Rhône-Alpes, Rhône, Lyon 1er, 24, 25, 26 place Tolozan

Maison de soieries Baumann aîné et Cie actuellement logement (IA69001316) Lyon 1er, 4 grande rue des Feuillants

Maison de soierie Tassinari-Chatel de Fontaine-Saint-Martin (IA69001160) Rhône-Alpes, Rhône, Fontaines-Saint-Martin

Maison de vin Berney, puis fabrique d'huile et de savons dite société Avocat actuellement librairie le dimanche (IA69001333) Rhône-Alpes, Rhône, Lyon 4e, Croix-Rousse, 4 rue du Chariot-d'or

Maisonnettes de passage à niveau de l'ancienne ligne de l'Est actuellement bâtiments techniques du TRAM (IA69001796) Rhône-Alpes, Rhône, Lyon 3e, 67 rue du Dauphiné, avenue Lacassagne, rue Saint-Ididore, 90 route de Genas

Maison Parrayon huile et savon, vins détail dite Usine de traitement des corps gras (IA69001081) Rhône-Alpes, Rhône, Lyon 7e, Guillotière, 2, 4 rue de Toulon

Maisons de Soieries Ducharme SA, Bossert, Ugnon et Godde-Bedin Société nouvelle actuellement centre ambulatoire Kléber chirurgie oculaire (IA69001310) Rhône-Alpes, Rhône, Lyon 6e, 51 rue de Sèze , 50 cours Franklin-Roosevelt

Maisons et ancienne tannerie (ancien îlot des tanneurs) (IA69001379) Rhône-Alpes, Rhône, Lyon 9e, 11, 13, 15, 17 rue (des) Tanneurs, place Valmy, grande rue de Vaise, rue Saint-Pierre-de-Vaise

Maisons jumelles (IA69004580) Rhône-Alpes, Rhône, Lyon 3e, 26, 28 rue Antoine-Laviolette

Manufacture de cierges et bougies Picolet frères puis sine de menuiserie Besson actuellement central de S.O.S. Médecins (IA69001212) Rhône-Alpes, Rhône, Lyon 9e, 10 place Dumas-de-Loire , place Ferber

Manufacture des tabacs actuellement université Jean Moulin Lyon 3 (IA69000001) Rhône-Alpes, Rhône, Lyon 8e, 4 cours Albert-Thomas , rue Rollet, boulevard des Tchecoslovaques, avenue des Frères Lumière

Manufacture de velours et peluches, J.-B. Martin, Bickert et Fils, E. Charbin et Cie, C. Chavant, Crozier frères actuellement centre Télécom (IA69001311) Rhône-Alpes, Rhône, Lyon 3e, 7 rue Saint-Victorien , 55 rue Baraban , Saint-Sidoine, Claudius-Pionchon

Mine de charbon dit puits de l'Espérance actuellement jardin public (IA69001605) Rhône-Alpes, Rhône, Communay, impasse Talamont

Minoterie Bonhomme - Vaise (IA69001700) Rhône-Alpes, Rhône, Lyon 9e, 59 rue Saint-Cyr

Minoterie dite la Société des Grands Moulins Electriques de Villeurbanne puis les Grands Moulins de Strasbourg GMS actuellement Pôle Pixel studios de tournage (IA69001225) Rhône-Alpes, Rhône, Villeurbanne, rue Emile-Descorps

Minoterie Millat rue Mouillard - Vaise (détruite) (IA69001699) Rhône-Alpes, Rhône, Lyon 9e, rue Mouillard

Moulin et Usine de fabrication de matériaux de construction et de fumisterie industrielle dite Vassivière (IA69001124) Rhône-Alpes, Rhône, Lyon 7e, la Guillotière, 6, 8 rue Nicolaï

Outillage Desverchère (IA69001802) Rhône-Alpes, Rhône, Lyon 3e, 161 avenue Lacassagne

Palais de la Mutualité, Centre d'action sociale (IA69002067) Rhône-Alpes, Rhône, Lyon 3e, 3 place Antonin-Jutard

Parcelle des friches CIBA (sud) puis des usines Sequens et des usines Solvay (nord) à Saint-Fons (IA69001726) Rhône-Alpes, Rhône, Saint-Fons, Vallée de la chimie, rue Marcel Sembat

Photogravure Nouvelle (IA69001793) Rhône-Alpes, Rhône, Lyon 3e, 3, 5 impasse Morel

Picon et Cie marchand de vins liquoriste actuellement INA Birdwell (IA69001739) Rhône-Alpes, Rhône, Lyon 6e, 58, 60 rue Sainte-Geneviève

Pont Masaryk puis passerelle Masaryk (modes doux) (IA69001598) Rhône-Alpes, Rhône, Lyon 9e, 69 Lyon 9e arrondissement, 69 Lyon 4e arrondissement, quai Jaÿr, quai Joseph Gillet

Pont routier dit pont Schuman (IA69001579) Rhône-Alpes, Rhône, Lyon 9e, 69 Lyon 9e arrondissement, 69 Lyon 4e arrondissement, quai de la gare d'eau, quai Joseph Gillet

Port de Lyon dit port industriel Edouard Herriot (IA69001183) Rhône-Alpes, Rhône, Lyon 7e, Gerland, 1 rue de Chalon-sur-Saône , rue Bouin-Jean

Port Rambaud (IA69000245) Rhône-Alpes, Rhône, Lyon 2e, Confluent, quai Rambaud

Poste EDF dit le galet (IA69001374) Rhône-Alpes, Rhône, Villeurbanne, boulevard Laurent-Bonnevay

Présentation de l'étude des emprises industrielles de la commune de Vénissieux (IA69001686) ,

Raffinerie de Feyzin dit raffinerie ELF puis Total actuellement TotalEnergies (IA69001594) Rhône-Alpes, Rhône, Feyzin, Vallée de la chimie, chemin départemental 12, 34 rue du 8 mai

Raffinerie de pétrole Desmarmais Frères actuellement entrepôts désaffectés (IA69001168) Rhône-Alpes, Rhône, Lyon 9e, 22 rue Diebold

Raffinerie de pétrole dite Huiles Herbiet puis Fico Industrie (IA69001055) Lyon 8e, 101, 103 rue Marius-Berliet , 32 rue Saint-Romain

Raffinerie de pétrole dite S.A. Pétales Jupiter (IA69000098) Lyon 9e, 21 rue du Berjon

Raffinerie de pétrole dite Société anonyme Pétrofina Française puis Petronaphe actuellement Usine de décolletage Siam Ringspann (IA69000980) Lyon 9e, 52 rue Johannès-Carret

Raffinerie de pétrole dite Vialon et Cie huiles et graisses pour automobiles puis Despérance et Chambon SRL charbon Gerland (IA69001232) Rhône-Alpes, Rhône, Lyon 7e, Gerland, 105 rue de Gerland

Raffinerie de pétrole Excelsior fabrique de carburants puis Faure et Béricol fabrique de colles industrielles actuellement transport Moiroux (IA69001207) Rhône-Alpes, Rhône, Lyon 7e, Gerland, 26 rue Clément-Marot

Réservoir de la Sarra (IA69001451) Rhône-Alpes, Rhône, Lyon 5e, 22 rue Pauline-Jaricot, Chatelier

Réservoirs du 8e arr dit réservoirs du Vinatier (IA69001599) Rhône-Alpes, Rhône, Lyon 8e, boulevard Pinel, avenue Rockefeller

Restaurant d'entreprise de la Sté Maljournal et Bourron actuellement association sportive "la Nouvelle Renaissance" (IA69001756) Rhône-Alpes, Rhône, Lyon 8e, 3, 5 rue Laurent Carle

Richard et Cie puis E. Vincent Corderie Roannaise et lyonnaise réunies actuellement garage de réparation automobile dit Garage d'Inkermann (IA69000989) Rhône-Alpes, Rhône, Lyon 6e, 7 rue Notre-Dame

Robinetterie Blocflex dite Ets Bloch ancienne messageries lyonnaises de presse (IA69001217) Rhône-Alpes, Rhône, Lyon 9e, 14, 18 rue Joannès-Carret , 22 rue Laborde

Robinetterie Hilari Tomassone (IA69001750) Rhône-Alpes, Rhône, Lyon 3e, 5 rue Meynis

Robinetterie Jacquin et Huzel, puis Usine de construction mécanique La Buire, puis Usine de mécanique de précision La Précision Mécanique actuellement dépôt vente dit le Troc de l'île (IA69001130) Rhône-Alpes, Rhône, Lyon 8e, 115 rue Marius-Berliet

Robinetterie Pangaud frères actuellement foyer-dortoir des travailleurs étrangers (IA69000958) Rhône-Alpes, Rhône, Lyon 6e, 43 rue d' Inkermann

Robinetterie Ronfard actuellement Les collectifs culturels et artistiques du site dit "friche Lamartine" (2019) (IA69001140) Rhône-Alpes, Rhône, Lyon 3e, 21 rue Saint-Victorien , rue Claudius-Pionchon

Rotonde de Grigny (IA69001604) Rhône-Alpes, Rhône, Grigny, Le Recou , rue Waldeck Rousseau , rue Marcellin Berthelot , 5 rue Paul Langevin

Rotonde de la gare de la Mouche à Gerland (IA69001616) Rhône-Alpes, Rhône, Lyon 7e, Gerland, 47 rue Croix-Barret, 25, 27 rue Pierre Sémard

Ruche Guironnet et Cie fabrique d'orgue en alignement sur l'ancienne voie ferré de l'Est (IA69001712) Rhône-Alpes, Rhône, Lyon 3e, 2 rue Morel

Rudigoz et Bouteille forge puis entrepreneurs Gourdet & Tramet frère charpente puis Desfêtes frères matériel industriel actuellement Poselec Electricité générale (IA69001741) Rhône-Alpes, Rhône, Lyon 9e, 20 rue Tissot, SA Gravures et impressions sur étoffes (IA69001804) Rhône-Alpes, Rhône, Lyon 3e, 252a rue Paul Bert, 252bis rue Paul Bert

Scierie Tavernaud puis Lumpp et Cie entrepôt actuellement parc d'activité (IA69000987) Rhône-Alpes, Rhône, Lyon 9e, 100 rue Marietton

Secteur d'étude du 4ème arrondissement de Lyon. Études urbaines du 4e arrondissement : les immeubles-ateliers vecteur du développement urbain du Plateau de la Croix-Rousse. (IA69001355) Auvergne-Rhône-Alpes, Rhône, Lyon 4e Arrondissement, Croix-Rousse, rue Dumenge, rue Pailleron, rue Belfort, rue du Mail

Siège social et bureaux de la société Descours et Cabaud (IA69001703) Rhône-Alpes, Rhône, Lyon 2e, , 5, 7 rue Général-Pleissier

Siège syndical de la CGT Confédération Générale du Travail et de l'Union des Syndicats Confédérés du Rhône (IA69007507) Rhône-Alpes, Rhône, Lyon 6e, 215 cours Lafayette

Société "Chabannes, Dance et Cie" commissaire aux bestiaux, société Juppet Fils et Ribiollet boyauderie, hôtel Lafont et restaurant du marché (aux bestiaux) actuellement Société Simplifia plastique (IA69001701) Rhône-Alpes, Rhône, Lyon 9e, 37 à 41 avenue Sidoine Apollinaire

Société anonyme des générateurs Altmann puis usine de construction mécanique et métallique Traverse Frères actuellement garage de réparation automobile et bureau d'architecture (IA69000977) Rhône-Alpes, Rhône, Lyon 9e, 2, 18 rue de la Gare

Société anonyme des plaques et papiers photographiques Antoine Lumière et ses fils puis société Lumière puis groupe Ilford France actuellement Institut Lumière cinéma et musée villa Lumière (IA69000030) Rhône-Alpes, Rhône, Lyon 8e, 23 rue du Premier-Film, cours Albert-Thomas, place Ambroise-Courtois, rue du docteur Armand-Gélibert

Société Anonyme du Moulinage de Givors puis Société Anonyme des Établissements Gamma actuellement collectifs d'artistiques "Lamartine" (2015) (IA69000983) Auvergne-Rhône-Alpes, Rhône, Lyon 3e Arrondissement, 24, 28 rue Lamartine, rue Jules Ferry

Société de construction électrique Maljournal et Bourron (IA69001791) Rhône-Alpes, Rhône, Lyon 6e, 20 rue Jean Broquin, rue Pétrequin, 137 avenue Thiers

Société des Aciéries de Longwy puis Ateliers et Forges de Vénissieux (IA69001677) Rhône-Alpes, Rhône, Vénissieux, avenue Francis de Pressensé, chemin de Titilleux

Société Descours et Cabaud produits métallurgiques actuellement société Prolians Vénissieux (IA69001678) Rhône-Alpes, Rhône, Vénissieux, 57 route de Vénissieux, 176 avenue Francis de Pressensé, chemin de Tâche-Velin

Société des Papeteries Bergès Lyon actuellement logements (IA69001764) Rhône-Alpes, Rhône, Lyon 3e, 9 place Aristide Briand, 306 rue Dugesclin

Société des Tréfileries et Laminoirs du Rhône dite Cuprofil (IA69001725) Rhône-Alpes, Rhône, Saint-Fons, 29 rue Emile Zola, rue de la Tréfilerie, 26, 36 rue Mathieu Dussurgey

Société d'Outillage Mécanique et d'Usinage d'Artillerie (S.O.M.U.A.) puis Société Nouvelle des Ateliers de Vénissieux (S.N.A.V.) (IA69001675) Rhône-Alpes, Rhône, Vénissieux, chemin des Charretières, allée de Tache-Velin, allée Denis Papin

Société Economique Alimentaire Chaninet et Descours (IA69001252) Lyon 9e, 55 rue Marietton, rue Tissot

Société Française des Electrodes - Puis Société des Electrodes et Réfractaires Savoie et Carbone Savoie - Actuellement Saint-Gobain Savoie Réfractaires et Tokai Cobex Savoie (IA69001673) Rhône-Alpes, Rhône, Vénissieux, 30 rue Louis Juvet, rue de l' Industrie

Société Française de Tubize (1924) puis Rhodiaceta (1951) avec cité ouvrière puis Parc d'Activités du Moulin à Vent actuellement Green Campus Park et cité ouvrière (IA69001679) Rhône-Alpes, Rhône, Vénissieux, 33 rue du Professeur-Roux, avenue du Dr Georges Lévy, rue Ernest-Renan, avenue Francis de Pressensé,

Société Générale des Cirages Français Le Lion Noir (Usine de produits d'entretien) actuellement garage Lubac (IA69000025) Rhône-Alpes, Rhône, Lyon 9e, 51, 53 rue du Souvenir, 91, 93 rue Marietton

Société Limousin et Descours actuellement LDLC centre de vente informatique (IA69001762) Rhône-Alpes, Rhône, Lyon 9e, 22 rue de la Gare

Société Lyonnaise de photochromogravure actuellement immeuble de bureaux (IA69000949) Rhône-Alpes, Rhône, Lyon 7e, Gerland, 6 rue de la Grande-Famille, 26 rue Galland

Société Rinck puis SA des Papeteries Aussedat puis parking automobiles actuellement grande surface Carrefour-city (IA69001568) Rhône-Alpes, Rhône, Lyon 7e, Guillotière, rue Renan, 51 rue Saint-Jérôme, rue Jaboulay

Société textile Garnier apprêt (IA69004411) Rhône-Alpes, Rhône, Lyon 6e, 57, 61 rue Sully

Soierie Gessner puis Mondial Tissus (IA69001672) Rhône-Alpes, Rhône, Villeurbanne, 305 cours Emile Zola, rue des Boucherets, rue Greuze

Soieries Atuyer Bianchini et Férier actuellement école maternelle et immeuble (IA69000032) Rhône-Alpes, Rhône, Lyon 1er, 10 rue Calliet, 4 rue Vaucanson

Soieries Coudurier Fructus et Descher puis Teppaz actuellement logements (IA69001844) Auvergne-Rhône-Alpes, Rhône, Lyon 1er Arrondissement, Pentes de la Croix-Rousse, 170, 172, 174 boulevard de la Croix-Rousse, montée Saint-Sébastien

Sous-station électrique des Omnibus et Tramway de Lyon (O T L) dit Sous-Station Centre du Port du Temple (IA69001453) Rhône-Alpes, Rhône, Lyon 2e, Jacobins, 18 rue du Port du Temple

Station d'incinération des déchets (IA69001208) Rhône-Alpes, Rhône, Lyon 7e, Gerland, avenue Tony-Garnier, 7 rue de Dole

Sté anonyme des papeteries Alibaux actuellement parking (IA69001842) Auvergne-Rhône-Alpes, Rhône, Lyon 3e Arrondissement, 78 rue Molière

Sté Asturienne dite Cie Royale des Mines Zinc et Plomb commerce de métaux actuellement INPI (IA69001326) Rhône-Alpes, Rhône, Lyon 7e, Guillotière, 43 rue Raulin

Sté de contrôle et d'exploitation de transports auxiliaires (SCETA) actuellement association culturelles dite la Gourguillonaise (IA69001226) Rhône-Alpes, Rhône, Lyon 7e, Gerland, 4 rue du Commandant-Ayasse, quai Leclerc

Sté de Papiers Keller-Dorian (IA69001371) Rhône-Alpes, Rhône, Lyon 3e, 17b rue St-Eusèbe

Sté des Lampes Fotos-Grammont, Usine de construction électrique Cifte (Compagnie Industrielle de Tubes électriques) puis Vidéocolor puis Thomson Tubes et Displays actuellement parc d'activités (IA69001313) Rhône-Alpes, Rhône, Lyon 8e, 4, 6 rue Jean-Sarrazin , avenue av Paul-Santy , rue du Bocage

Sté générale d'impression et de cartonnage (source AC L : carte industrielle 1932) (IA69001803) Rhône-Alpes, Rhône, Lyon 3e, 135 rue Baraban

Succursale de l'usine de produits chimiques Coignet actuellement magasin de commerce Roche-Bobo (IA69001132) Rhône-Alpes, Rhône, Lyon 3e, 3, 5 rue Rabelais

Succursale des Ets Casino actuellement night-club (IA69001364) Rhône-Alpes, Rhône, Lyon 3e, 3, 5 rue Danton, 6 rue Lavoisier, 65, 67 rue des Rancy

Tannerie, magasin de commerce dite Société des Marchés aux Cuirs actuellement afssa centre français (IA69001179) Rhône-Alpes, Rhône, Lyon 7e, Gerland, 31-49 avenue Tony-Garnier

Tannerie dite les fils de Lapra puis Usine de construction électrique dite Vettiner électricité (IA69000938) Rhône-Alpes, Rhône, Lyon 7e, Gerland, 18 impasse Faugier , 18bis rue Pierre-Sémard

Tannerie Janique et Cie cuirs emboutis actuellement Société LDR (IA69001211) Rhône-Alpes, Rhône, Lyon 7e, Gerland, 26 rue des Girondins , 1 rue du Lieutenant-Colonel-Girard

Tannerie Risser puis Devillat produits alimentaires fabrique de conserves (IA69001303) Rhône-Alpes, Rhône, Lyon 7e, Guillotière, 7 rue Renan

Teinturerie Vignet et fils puis Société lyonnaise de teinturerie, apprêt, gaufrage actuellement Charvet imprimeurs (IA69001299) Lyon 6e, 34, 36, 38 rue lieutenant colonel Prévost

Théâtre Bellecour puis imprimerie et journal Le Progrès actuellement FNAC (IA69007301) Rhône-Alpes, Rhône, Lyon 2e, 85 rue de la République, 26 rue Bellecordière

Tissage Aimé Baboin et Cie fabrique de tulle, siège social et logement (IA69001123) Rhône-Alpes, Rhône, Lyon 1er, 29, 31, 33 rue Royale

Tissage Berliet et Bellet, fabrique de satin puis Ets Lyard fabricant de soieries et filature Hassebroucq (E. et G.) et Cie puis Usine de teinturerie, puis laboratoires Vététilis produits vétérinaires actuellement Usine textile dite Patt S.A. (IA69001072) Rhône-Alpes, Rhône, Lyon 1er, 3, 5, 7 rue Magnéval , rue Grogard

Tissage dit atelier de Georges Mattelon (IA69001288) Rhône-Alpes, Rhône, Lyon 4e, Croix-Rousse, 10 rue Richan

Tissage dit soierie Coudurier Fructus et Descher puis SIC Usine d'apprêt puis soierie Delacquis actuellement loge maçonnique dite Grande Loge Féminine de France (IA69000967) Rhône-Alpes, Rhône, Lyon 4e, Croix-Rousse, 19 rue Dumont-d'Urville

Tissage et Usine de confection dite Occulta SA puis Occulta la Gaine Scandale actuellement Pila et compagnie successeurs d'Ulysse importateur de tissus asiatiques et parc d'activité (IA69000969) Rhône-Alpes, Rhône, Lyon 4e, Croix-Rousse, 51 rue Deloeuvre , 38 rue Henri-Gorjus

Tissage Gleizal P. et Cie fabricant de soierie puis Usine d'emballages et conditionnement Prima-sacs SA (IA69001107) Lyon 3e, 15bis rue Saint-Eusèbe

Tissage Gord actuellement logement (IA69001099) Rhône-Alpes, Rhône, Lyon 4e, Croix-Rousse, 5, 5bis impasse Gord

Tissage Laval et Cie soierie puis Métissa société française de métier à tisser automatique actuellement Glaclait et parc d'activité de société (IA69000970) Rhône-Alpes, Rhône, Lyon 4e, Croix-Rousse, 73, 75 rue Deloeuvre , 21 rue Clos-Savaron

Tissages de Soieries Réunis dits T.S.R. puis Tissarex actuellement établissement administratif France Télécom (IA69000990) Rhône-Alpes, Rhône, Lyon 6e, 48 rue Dugesclin

Tissage Soieries Descours et Genthon et usine de passementerie dite Wyler et Cie et Truchot soieries puis Bucol-Buchet Fils et Charles Colcombet, soieries et rubans actuellement bureaux des mutuelles Ami (IA69000957) Rhône-Alpes, Rhône, Lyon 6e, 76, 78 rue de Créqui , 18, 20 rue Tronchet

Tissage-Soieries Lamy A., Giraud A. puis soieries Gauthier et Prelle puis Prelle et Laumonier puis Prelle et Cie fabricant de soierie (IA69001089) Rhône-Alpes, Rhône, Lyon 4e, Croix-Rousse, 7, 9 rue Barodet

Tour EDF (IA69007508) Rhône-Alpes, Rhône, Lyon 3e, Part-Dieu, 9 rue des Cuirassiers

Tour observatoire métallique dite « Tour Paufique » actuellement tour-relais radio et TV (IA69001603) Rhône-Alpes, Rhône, Lyon 5e, Fourvière, 8 montée Nicolas de Lange

Transformateur EDF rue Rochette Vaise (IA69001745) Rhône-Alpes, Rhône, Lyon 9e, 2 à 16 rue Roquette

Transformateur électrique EDF poste Port du Temple (IA69001550) Rhône-Alpes, Rhône, Lyon 2e, Jacobins, 16 rue du Port du Temple

Tréfilerie puis tannerie dite Société de Pelleteries et Fourrures Vapa, puis Tissage, Teinture, Impression des Alpes SA actuellement établissement administratif EDF - GDF (IA69000951) Rhône-Alpes, Rhône, Lyon 6e, 2 rue Curtelin , 154 avenue Thiers

Tréfilerie Teste actuellement entrepôt commercial (IA69001172) Auvergne-Rhône-Alpes, Rhône, Lyon 9e Arrondissement, 53 rue de Saint-Cyr , 20 rue de la Claire

Tréfilerie Teste et Usine de construction automobile Teste et Moret actuellement Tissmétal et Ecole du Service Social du Sud-Est (IA69000060) Rhône-Alpes, Rhône, Lyon 9e, 20 rue de la Claire

Tréfilerie Teste puis Usine de meubles dite matelasserie actuellement établissement de bienfaisance Notre-Dame-des-Sans-Abris (IA69000986) Auvergne-Rhône-Alpes, Rhône, Lyon 9e Arrondissement, 47, 49 rue de Saint-Cyr
Tunnel de la Croix-Rousse et usine de ventilation 1 dite tour aérateur (IA69001582) Rhône-Alpes, Rhône, Lyon 4e, Croix-Rousse, rue Chazière, avenue de Birmingham
Unité de transport Audibert-Lavirotte, dépôt TCL unité Moulin à Vent (IA69001752) Rhône-Alpes, Rhône, Lyon 8e, Etats-Unis, 61, 63 rue Audibert et Lavirotte, rue Villon
Usine actuellement Compagnons du Devoir section maçonnerie (IA69001706) Rhône-Alpes, Rhône, Lyon 9e, 51, 53 avenue Sidoine Apollinaire
Usine à étages non identifiée actuellement résidence étudiante Dicos (IA69001760) Rhône-Alpes, Rhône, Lyon 6e, 22 rue de Genève
Usine à gaz de la Mouche actuellement poste GRT Gaz Lyon la Mouche (IA69001738) Rhône-Alpes, Rhône, Lyon 7e, Gerland, rue de Surville, rue Jean Grolier, rue Saint-Jean-de-Dieu
Usine à glace dite Société Lyonnaise de Froid Industriel (SLFI) actuellement parc de stationnement Central Parc (IA69001128) Rhône-Alpes, Rhône, Lyon 2e, Jacobins, 18 rue Tupin
Usine agroalimentaire Roux Soignat actuellement Centre de Conservation et d'Etudes des Collections du musée des Confluences et bibliothèque universitaire (IA69001076) Rhône-Alpes, Rhône, Lyon 7e, Guillotière, 13 rue Bancel, 84 rue d' Anvers
Usine à papier dite Paviot fabrique de sacs en papier actuellement société Delta immobilier (IA69001222) Rhône-Alpes, Rhône, Lyon 7e, Gerland, 140 rue de Gerland, rue Jean-Vallin
Usine Chimiotecnic (IA69001687) Rhône-Alpes, Rhône, Vénissieux, 25 rue de l' Industrie
Usine chimique Gillet - Progil Vaise (démolie) (IA69001707) Rhône-Alpes, Rhône, Lyon 9e, quai du Commerce, 24 rue des Docks, 8, 14 rue du Four à chaux
Usine chimique Rhône-Poulenc puis Rhodia puis Bluestar Silicones actuellement Elkem Silicones et Kem One (IA69001727) Auvergne-Rhône-Alpes, Rhône, Saint-Fons, Vallée de la chimie, 55 avenue des Frères Perret
Usine chimique Solvay site de Collonges au Mont d'Or (IA69001724) Rhône-Alpes, Rhône, Collonges-au-Mont-d'Or, Les usines, 15 rue Pierre Paÿs
Usine d'acide sulfurique ; actuellement emplacement pour le Luna Park (IA69000458) Rhône-Alpes, Rhône, Lyon 2e, Confluent, 76-79 quai Perrache
Usine d'appareils de levage et de manutention dite société Pinguély puis Yumbo construction métallique actuellement entrepôt de la ville de Lyon éclairage public (IA69001163) Rhône-Alpes, Rhône, Lyon 9e, 71 rue Saint-Pierre-de-Vaise, rue du Docteur-Horand, 66 rue Gorge-de-Loup, 19 avenue Joannès-Masset
Usine d'appareils de levage et de manutention Jules Weitz actuellement parc d'activité (IA69000019) Rhône-Alpes, Rhône, Lyon 7e, Gerland, 14 rue Jules-Crépet, rue Félix Brun
Usine d'appareils de pesage Béranger puis Trayvou à la Mulatière (IA69001825) Auvergne-Rhône-Alpes, Rhône, La Mulatière, rue des Balanciers, rue Chardiny, rue Pierre Séward
Usine d'apprêt des étoffes dite Ateliers de la Mouche puis Usine d'impression sur papier dite Sodipress actuellement centre de loisirs dit Paint-Ball (IA69000049) Rhône-Alpes, Rhône, Lyon 7e, Gerland, 100 rue de Gerland
Usine d'apprêt des étoffes dite société Lyonnaise de teinture, d'impression et d'apprêt puis Société Lorraine de produits métallurgiques SA (IA69001185) Rhône-Alpes, Rhône, Lyon 7e, Gerland, 52 rue Victor-Lagrange
Usine d'ébénisterie Ottina puis grainier Michel puis Plagnat boulanger puis Lacrosse-Vezian radiateurs puis Vezian tôlier puis Plan cafés torréfiés puis A la colline de Fourvière confiserie puis l'amandine lyonnaise confiserie actuellement S.D.T. Gestion (IA69001265) Lyon 3e, Montchat, 3-4 place Louise, 13 rue Julie
Usine d'encre dite encre Joly actuellement le modelage mécanique (IA69001248) Lyon 3e, 56 rue du Lac, 69 rue Léon-Jouhaux
Usine d'impression sur papier (reproduction de plans) E. Achard puis Usine de reproduction de plans E. Gay puis Société Française de Carburants Métalliques actuellement superette (IA69001259) Lyon 3e, Montchat, 29-31 cours du Docteur-Long, 51 rue Saint-Isodore
Usine d'instruments de mesure Bailly-Comte et Bialout actuellement école supérieure privée de préparation aux concours sup-cap (IA69001114) Rhône-Alpes, Rhône, Lyon 3e, 5 rue de l' Harmonie
Usine d'instruments de mesure dite Coreci (IA69000044) Rhône-Alpes, Rhône, Lyon 8e, 2 rue Desparmet, rue Bataille
Usine d'instruments de mesure Falcot, Mairet et Cie puis Usine d'embouteillage Sté Guichard-Perrachon-Casino dite les Chais Beaucairois actuellement société Pathé-ciné (IA69000036) Rhône-Alpes, Rhône, Lyon 9e, 24, 26 rue Johannès Carret, 43bis rue des Docks
Usine d'instruments de musique dite Baruth puis Dugas pianos et harmoniums (IA69001153) Rhône-Alpes, Rhône, Lyon 6e, 85 rue d' Inkermann
Usine d'instruments de musique en cuivre Péliesson, Guinot, Blanchon et Cie actuellement magasin de commerce Mistigrif (IA69001135) Rhône-Alpes, Rhône, Lyon 6e, 273, 275 cours Lafayette
Usine de bâches et vêtements imperméables dite Etablissements P. Marche-Roche actuellement de couvois de fonds Loomis (IA69001237) Rhône-Alpes, Rhône, Lyon 7e, Gerland, 18 rue Paul-Massimi

Usine de bâches et vêtements imperméables dite Etablissements P. Marche-Roche actuellement restaurant Quick (IA69000038) Rhône-Alpes, Rhône, Lyon 3e, 163, 165 avenue de Saxe

Usine de bonneterie Charrat frères (IA69001117) Lyon 3e, 49, 51 rue Turbil

Usine de bougies dite Dousselin puis Usine de détergents dite Nab actuellement parc d'activité (IA69000031) Rhône-Alpes, Rhône, Lyon 9e, 33 quai Arloing

Usine de boyauderie dite l'industrie du boyau (SA) Babolat (cordage de raquette), Maillot (fabrique de cordes harmoniques) et Ets Wit (boyaux charcuterie) BMW (IA69001119) Rhône-Alpes, Rhône, Lyon 7e, Gerland, 93, 95 rue Bollier , 97 impasse des Cures

Usine de caoutchouc dite Société Générale Etablissements Bergougnan puis Université professionnelle Internationale dite IGS actuellement l'Hévéa startup étic (IA69000928) Rhône-Alpes, Rhône, Lyon 7e, Guillotière, 107 rue de Marseille , rue du professeur Zimmermann, rue Raoul Servant

Usine de céramique dite Compagnie Française de Céramique de Maubeuge (IA69000991) Rhône-Alpes, Rhône, Lyon 7e, Guillotière, 19 rue de Toulon

Usine de céramique dite Manufacture Lyonnaise de couronnes et articles funéraires puis manufleur Perle SA, art funéraire actuellement salle des ventes du 7eme arrondissement (IA69001171) Rhône-Alpes, Rhône, Lyon 7e, Guillotière, 1, 3 rue de Cronstadt , rue du Vivier

Usine de chaudronnerie Blanc et Nicoli actuellement papier service entrepôt commercial (IA69001205) Rhône-Alpes, Rhône, Lyon 7e, Gerland, 10 rue des Girondins

Usine de chaudronnerie Danto Rogeat fonte émaillée actuellement salle de sport dite mur-mur (IA69000997) Rhône-Alpes, Rhône, Lyon 7e, Gerland, 15, 21 boulevard Yves -Farge , 11 rue Lortet , rue des Verriers

Usine de chaudronnerie Munzing et Cie (IA69000096) Rhône-Alpes, Rhône, Lyon 7e, Guillotière, 173, 175 avenue Berthelot

Usine de chaussures Bally-Camsat (IA69001155) Villeurbanne, 90 rue du 4-Août-1789 , 3 rue Docteur-Papillon , avenue Auguste-Blanqui

Usine de chaussures Neyron actuellement supérette (IA69001770) Rhône-Alpes, Rhône, Lyon 3e, avenue Félix-Faure , rue de l'abondance

Usine de chaussures S. Pras puis société des fontaines à gaz puis Le Soudan S.A. chapellerie puis Société du Vêtement Lyonnais puis Demaison et Cie cartonnerie actuellement logements (IA69001264) Rhône-Alpes, Rhône, Lyon 3e, Montchat, 47-49 rue du Dauphiné

Usine de confection Ballaz et Cie actuellement établissement administratif ANPE (IA69000988) Rhône-Alpes, Rhône, Lyon 6e, 98, 100 rue Boileau

Usine de confection dite corset René (Veuve) puis Papin, Picard et Cie fabrique de corsets puis corsetterie Revel & Grillot actuellement musée des Moulages (MuMo) de l'université Lumière Lyon 2 (IA69000086) Rhône-Alpes, Rhône, Lyon 3e, Guillotière, 3, 9 rue Rachais , 87 cours Gambetta

Usine de confection dite Moyne J. Manufacture de pantalons actuellement logements (IA69001251) Rhône-Alpes, Rhône, Lyon 6e, 48, 50 rue Sainte-Geneviève

Usine de confection dite Zeggy lingerie, layette, bonneterie (IA69001100) Rhône-Alpes, Rhône, Lyon 6e, 15, 17, 24 rue-de-la Viabert , rue Sainte-Geneviève

Usine de confection Guicher et Coste dite Manufacture de vêtements Bayard (IA69000984) Rhône-Alpes, Rhône, Villeurbanne, 44 à 52 avenue Condorcet , 28 rue de Grenette

Usine de confection J. Jalon actuellement poste de la Guillotière (IA69000932) Rhône-Alpes, Rhône, Lyon 7e, la Guillotière, 39 avenue Jean-Jaurès , 92 rue Montesquieu

Usine de confection Jacquemoz et cie puis Usine de traitement de surface des métaux dite Sanicoop actuellement établissement de bienfaisance le Secours Populaire (IA69000972) Rhône-Alpes, Rhône, Lyon 6e, 170 avenue Thiers , rue de la Gaité

Usine de confection Jalon et fabricant de soierie pour passementerie Vacquant puis société Philips électricité et radio actuellement atelier d'architecte (IA69001101) Rhône-Alpes, Rhône, Lyon 7e, Guillotière, 14, 14bis, 16 rue Cavenne , 4 rue Bonald

Usine de confection Jules et Lucien Gorse puis Chomienne Fils actuellement Archives Départementales du Rhône (IA69000034) Rhône-Alpes, Rhône, Lyon 3e, 57 rue Servient , rue Créqui, rue Vendôme

Usine de confection Musy-Blanc actuellement logement (IA69001118) Rhône-Alpes, Rhône, Lyon 3e, 121, 123 rue Baraban

usine de confection Rasurel puis MJC et piscine de Monplaisir (IA69001452) Rhône-Alpes, Rhône, Lyon 8e, , 19, 25, 29 avenue des Frères Lumière, rue Saint-Hippolyte

Usine de confection René Wahl (IA69001098) Rhône-Alpes, Rhône, Lyon 7e, la Guillotière, 225, 227 grande-rue-de-la Guillotière

Usine de construction automobile Audibert-Lavirotte puis Marius Berliet, puis Renault Véhicules Industriels actuellement parc d'activités Marius Berliet (IA69000004) Auvergne-Rhône-Alpes, Rhône, Lyon 8e Arrondissement, 239 avenue Berthelot , 60, 74, 76 rue Marius-Berliet , rue Saint-Agan , rue des Hérideaux , rue Audibert-et-Lavirotte

Usine de construction automobile Cottin-Desgouttes actuellement école professionnelle lycée La Mache et garage de réparation automobile Deawoo (IA69000018) Rhône-Alpes, Rhône, Lyon 8e, 75 boulevard Jean-XXIII , 3 place du 11 novembre

Usine de construction automobile dite Ailloud et Dumond puis Dumond frères automobile et garage actuellement garage Renault et parking (IA69001290) Rhône-Alpes, Rhône, Lyon 2e, 7, 9 rue Duhamel

Usine de construction automobile dite les Chantiers de la Buire puis société nouvelle Buire-Automobile actuellement Direction Générale du Matériel et du Génie (IA69000020) Lyon 8e, 60 avenue Rockefeller

Usine de construction automobile dite Marius Berliet-Vénissieux puis Renault Véhicules Industriels actuellement Renault Trucks et Fonderie de Vénissieux (IA69000005) Auvergne-Rhône-Alpes, Rhône, Vénissieux, la Plaine, 402 avenue Charles-de-Gaulle

Usine de construction automobile dite Rochet-Schneider-Zénith, puis Marius Berliet puis Renault Véhicules Industriels actuellement SEPR (IA69000003) Auvergne-Rhône-Alpes, Rhône, Lyon 3e Arrondissement, 57, 59 rue Feuillat , rue professeur Rochaix , avenue Lacassagne , cours Albert-Thomas

Usine de construction automobile dite Société Lyonnaise de Vélocipèdes et Automobiles Rochet et Schneider puis société cotonnière de Villefranche (IA69000924) Lyon 3e, 202 rue Paul-Bert , 94bis rue Maurice-Flandrin

Usine de construction automobile J. Durand puis chromage Plagne puis Julian Chasset et Cie commissionnaires messagers actuellement activité non identifiée (IA69001262) Rhône-Alpes, Rhône, Lyon 3e, Montchat, 31 rue Roux-Soignat

Usine de construction automobile Pilain dite S.A.P. Société automobile Pilain puis Usine de construction mécanique dite Maurel et Berthod décolletage successeurs maison L. Pellier puis Maurel , fils S.R.L. (IA69000923) Rhône-Alpes, Rhône, Lyon 3e, 51 rue de l' Abondance

Usine de construction de bateaux Félizat puis Usine de fabrication de matériaux de construction dite Ets Borie (IA69001286) Rhône-Alpes, Rhône, Lyon 7e, Gerland, 8 rue Jonas-Salk , quai du Canada , place Antonin-Perrin

Usine de construction électrique Alliod et Vignal (Ch.) l'outillage électrique puis soudure autogène française puis société Lyonnaise de construction électromécanique Boige et Vignal S.R.L. (IA69000058) Rhône-Alpes, Rhône, Lyon 8e, 2, 6 impasse Baraille , impasse Berchet , rue des Alouettes, rue Berchet

Usine de construction électrique dite C.G.E.D. Le matériel électrique (IA69001194) Rhône-Alpes, Rhône, Lyon 7e, Gerland, 31, 33 boulevard Yves-Farge , 4, 6 rue Lortet

Usine de construction électrique dite compteurs Garnier puis société Parisienne d'expansion chimique Spécia (IA69001075) Rhône-Alpes, Rhône, Lyon 7e, Guillotière, 23 rue Cavenne

Usine de construction électrique dite la Rayonnante puis cartonnerie dite Société anonyme de lisage de dessins puis société de Véron de la Combe et Cie cartons perforés pour métier à tisser actuellement immeuble de bureaux d'architecte (IA69001139) Rhône-Alpes, Rhône, Lyon 1er, 14 rue des Tables-Claudiennes

Usine de construction électrique dite moteur Patay Leroy Somer (IA69001057) Rhône-Alpes, Rhône, Lyon 8e, 91, 93 rue Audibert-Lavirotte

Usine de construction électrique dite Philips radio-TV actuellement atelier non occupé (IA69001234) Rhône-Alpes, Rhône, Lyon 7e, Gerland, 112 avenue Jean-Jaurès , 45 rue Lortet , 23 rue de la Grande-Famille

Usine de construction électrique dite Rexel matériel électrique (IA69001295) Rhône-Alpes, Rhône, Lyon 7e, Grand Trou Guillotière, 54 route de Vienne , impasse des Chalets

Usine de construction électrique dite Roiret SA électricité bureaux administratifs et logements (IA69001297) Rhône-Alpes, Rhône, Lyon 7e, Guillotière, 38 rue Raulin

Usine de construction électrique dite U.M.E. Miquel-Roch, Union Mécanique Electrique Miquel-Roch, Sigme motor (IA69000059) Lyon 8e, 126, 128 avenue Paul-Santy

Usine de construction électrique Genet électricité fabrique de fusibles électriques actuellement centre de Froid industriel Lyfrig (IA69001206) Rhône-Alpes, Rhône, Lyon 7e, Gerland, 4, 6 rue des Girondins , 8, 10 rue du Lieutenant-Colonel-Girard

Usine de construction électrique Paris-Rhône actuellement Valéo (IA69000057) Rhône-Alpes, Rhône, Lyon 8e, 55 avenue Jean-Mermoz

Usine de construction électrique Rodier G. actuellement cartonnerie (IA69001085) Rhône-Alpes, Rhône, Lyon 7e, la Guillotière, 285 rue Garibaldi

Usine de construction électrique Soulé puis cinéma Labarre actuellement supermarché Monoprix (IA69000960) Lyon 3e, 131 rue Garibaldi

Usine de construction électrique Thivolet puis Radielec (IA69000985) Rhône-Alpes, Rhône, Lyon 7e, Guillotière, 23 à 31 rue du Vivier , impasse des Chalets

Usine de construction mécanique (IA69001754) Rhône-Alpes, Rhône, Lyon 9e, 11 rue de la Gare , 45 rue de Bourgogne

Usine de construction mécanique actuellement centre de contrôle automobile AS Sécurité (IA69001780) Rhône-Alpes, Rhône, Lyon 9e, Vaise, , 99, 101 avenue Sidoine Apollinaire, impasse Gorge de Loup

Usine de construction mécanique Antonsanti (IA69001592) Rhône-Alpes, Rhône, Lyon 5e, 8 quai des Etroits

Usine de construction mécanique Bardalou (P) mécanicien constructeur et ancienne forge Gagné (IA69001238) Rhône-Alpes, Rhône, Lyon 7e, Gerland, 8, 10 boulevard de Artillerie

Usine de construction mécanique Cabut fournisseur automobile actuellement salle de danse Fox-Trot (IA69001304) Rhône-Alpes, Rhône, Lyon 7e, Guillotière, 9 rue Renan , rue Saint-Jérôme

Usine de construction mécanique Construction Lugdunum actuellement électricité Stéphane Petit (IA69001277) Rhône-Alpes, Rhône, Lyon 3e, 75 rue Etienne-Richerand , 42 impasse de l' Ordre

Usine de construction mécanique Demenge et Satre puis Usine de matériel d'équipement industriel dite société Richardson frères (IA69000934) Rhône-Alpes, Rhône, Lyon 7e, Gerland, 105 avenue Jean-Jaurès , rue de Gerland

Usine de construction mécanique dite Becca fabrique d'appareil de levage puis Roset J. Radiateur automobile (IA69001302) Rhône-Alpes, Rhône, Lyon 7e, Guillotière, 82, 92 rue d' Anvers

Usine de construction mécanique dite Bizot, Tôlerie de Gerland puis Messageries Savoyat, SRL transporteurs actuellement Ets Teissier (IA69000948) Rhône-Alpes, Rhône, Lyon 7e, Gerland, 12, 14 rue de la Croix-Barret

Usine de construction mécanique dite Ch. Métroz gazogènes et bennes basculantes puis Supertrailers, bennes basculantes actuellement l'accessoire automobile Lyon pièces détachées poids lourds SCI du Bocage (Valéo) (IA69001102) Lyon 8e, 31 rue Joseph-Chapelle

Usine de construction mécanique dite Charnoud et Fils fabrique de remorque automobile (IA69001247) Rhône-Alpes, Rhône, Lyon 3e, 51, 60 rue du Lac , 53, 57, 59 rue de l' Abondance

Usine de construction mécanique dite engrenage Ets Fournier et Pionchon (IA69001320) Rhône-Alpes, Rhône, Lyon 3e, 19 rue Claudius-Pionchon , rue de la Cité

Usine de construction mécanique dite engrenage Laïssus (IA69001145) Rhône-Alpes, Rhône, Lyon 8e, 33 rue Marius-Berliet

Usine de construction mécanique dite Ets Alphonse Binet fournitures générales pour automobile (IA69000954) Lyon 3e, 50 rue de l' Abondance

Usine de construction mécanique dite Ets Laurent A. Fournitures industrielles actuellement restaurant KGB (IA69001184) Rhône-Alpes, Rhône, Lyon 7e, Gerland, 54 rue Victor-Lagrange , 2 rue des Bons-Enfants

Usine de construction mécanique dite fabrique de mitigeurs de la société Eram actuellement société Mermet (IA69001329) Rhône-Alpes, Rhône, Lyon 3e, 76, 78 rue des Rancy

Usine de construction mécanique dite Faurax et Chaussende actuellement Renault Véhicules Industriels (IA69000053) Rhône-Alpes, Rhône, Lyon 8e, 21 avenue Jean-Mermoz , 70, 74 rue Maryse-Bastie

Usine de construction mécanique dite Forgeage des métaux et alliages Guige aîné J. Chapiron fabrique de crics (IA69001240) Rhône-Alpes, Rhône, Lyon 7e, Gerland, 4 rue Abraham-Bloch

Usine de construction mécanique dite forge et charronnage Delhorme actuellement carrosserie Delhorme (IA69001289) Rhône-Alpes, Rhône, Lyon 7e, la Guillotière, 7, 9, 11 route de Vienne , 38, 42, 44 rue du Repos

Usine de construction mécanique dite Mécanique Feuillat, outillacier outillage fourniture industrielle (IA69000099) Lyon 3e, 54, 54 bis impasse Gazagnon

Usine de construction mécanique dite Nardy mécanicien constructeur puis camionnage Roux puis puis messagerie du Globe transport puis Curty transport actuellement Rhône-Alpes acier (IA69001315) Rhône-Alpes, Rhône, Lyon 8e, 88 rue Villon , rue des Hérideaux

Usine de construction mécanique dite Société anonyme des mécaniques Verdol actuellement Société des écoles professionnelles du Rhône dite SEPR (IA69000968) Lyon 4e, Croix-Rousse, 16, 19bis rue Dumont-d'Urville

Usine de construction mécanique dite Société lyonnaise de transport actuellement entrepôt de la ville de Lyon (IA69001294) Rhône-Alpes, Rhône, Lyon 7e, Guillotière, 146 avenue Berthelot , 1, 1b, 3 impasse des Chalets

Usine de construction mécanique dite Société Lyonnaise et Stéphanoise des Radiateurs, radiateurs automobile actuellement garage de la piscine (IA69001249) Rhône-Alpes, Rhône, Lyon 3e, 50bis rue du Lac , 61 rue Léon-Jouhaux , rue du Pensionnat

Usine de construction mécanique Girard père et fils (IA69001210) Rhône-Alpes, Rhône, Lyon 7e, Gerland, 8, 10 rue du lieutenant-colonel-Girard

Usine de construction mécanique Nanterme J. fabrique de métiers à tisser puis Usine textile dite Gema Tissage et Tassinari-Chatel (IA69000094) Rhône-Alpes, Rhône, Lyon 4e, Croix-Rousse, 3, 5, 7, 9 rue Janin

Usine de construction mécanique Poizat (IA69001761) Rhône-Alpes, Rhône, Lyon 9e, 24, 26 rue de la Gare

Usine de construction mécanique Sté Brancher actuellement logement (IA69001714) Rhône-Alpes, Rhône, Lyon 3e, 20 cours Richard Vitton

Usine de construction métallique Dérobert charpente métallique puis C. M. E. puis usine liée au travail du bois dite Vigne-charpente depuis 2018 "tiers-lieu" autour de la cuisine dit la Commune (IA69000933) Rhône-Alpes, Rhône, Lyon 7e, Gerland, 3, 7 rue du Pré-Gaudry

Usine de construction métallique des Anciens Etablissement Patiaud, Lagarde et Cie puis H. Dunoyer et Cie SA actuellement parc d'activités (IA69001158) Rhône-Alpes, Rhône, Lyon 7e, Guillotière, 200, 202 avenue Berthelot , 65 rue du Repos

Usine de construction métallique dite chantiers Debiaune puis Bonnet-Spazin puis Usine de mise en bouteilles dite les chais Beaucairois Casino actuellement Magasin Général des Services de Santé, centre de danse Hallet Eghayan (IA69000037) Rhône-Alpes, Rhône, Lyon 9e, 51 quai Paul-Sédailan , 54 rue des Docks

Usine de construction métallique dite Chapellet, matériel industriel puis Termelec (IA69001223) Rhône-Alpes, Rhône, Lyon 7e, Gerland, 49 à 53 rue Jean-François-Raclet , boulevard de l' Artillerie

Usine de construction métallique dite charpente en fer Acosta et Guillet (IA69001195) Rhône-Alpes, Rhône, Lyon 7e, Gerland, 120, 122, 124 rue Bollier , 9, 15 rue Hector-Malo

Usine de construction métallique dite Colas et Gire (IA69001061) Rhône-Alpes, Rhône, Lyon 9e, 87 rue Gorge-de-Loup

Usine de construction métallique dite Etablissements Brossette et Fils SA (IA69001177) Rhône-Alpes, Rhône, Lyon 7e, Gerland, 40 rue du Pré-Gaudry

Usine de construction métallique dite Etablissements Brossette et Fils SA actuellement plateforme Société Porcher distribution (IA69001293) Rhône-Alpes, Rhône, Lyon 7e, Gerland, 195, 197 rue Mérieux

Usine de construction métallique dite Metalic SARL (IA69001220) Rhône-Alpes, Rhône, Lyon 7e, Gerland, 76 avenue Debourg

Usine de construction métallique dite Serrurerie et Tôlerie de Lyon Gerland (SETOLY), actuellement société Loomis, transport de fonds (IA69001176) Rhône-Alpes, Rhône, Lyon 7e, Gerland, 28 rue André-Bollier

Usine de construction métallique dite Société Chamoux (IA69001060) Rhône-Alpes, Rhône, Lyon 9e, 85 rue Gorge-de-Loup

Usine de construction métallique dite Société Vaisoise de construction métallique et chaudronnerie (IA69000974) Lyon 3e, 12, 14 rue Jeanne-d'Arc

Usine de construction métallique Mulatier fils et Dupont et Cie puis Compagnie Lyonnaise de tissage métallique Lionel Dupont et Cie puis Tissmétal (IA69001126) Rhône-Alpes, Rhône, Lyon 7e, la Guillotière, 11 avenue Jean-Jaurès , 12 rue Chavant

Usine de cosmétiques dite société Coletica (IA69000935) Rhône-Alpes, Rhône, Lyon 7e, Gerland, 75 rue Clément-Marot

Usine de cycles Dexter puis Tréfilerie de Lyon dite société des laminoirs d'alsace actuellement parc d'activité (IA69000992) Rhône-Alpes, Rhône, Lyon 7e, Guillotière, 18, 20 rue de Toulon , rue du Vivier

Usine de cycles dite Dugoujon-Pugnoud puis Dugoujon (Ve) actuellement entrepôt commercial d'un studio de photographie (IA69000931) Rhône-Alpes, Rhône, Lyon 7e, Guillotière, 29, 31 rue d' Anvers

Usine de cycles dite fabrique lyonnaise de motocyclettes New-Map et Motosacoche (IA69001131) Rhône-Alpes, Rhône, Lyon 3e, 122, 124 avenue Lacassagne , rue Jean Bart

Usine de décolletage Faugier (A.) fabrique de boulons puis Usine de chaudronnerie dite La société Française de métaux et alliages blancs (S.A.) puis la chaudronnerie Pourprix SA (IA69000939) Rhône-Alpes, Rhône, Lyon 7e, Gerland, 15 rue de Gerland , impasse de l' Asphalte

Usine de dentelle mécanique dite Etablissements Platel & Cie tulle - dentelle puis société Commarmond dite Dentelle de Lyon (IA69000999) Rhône-Alpes, Rhône, Villeurbanne, 77 rue Anatole-France , impasse Dubois

Usine de dentelle mécanique dit Ets Raffard fabrique de tulle puis tulle et dentelle Goutarel (IA69001094) Rhône-Alpes, Rhône, Lyon 1er, 4 place des Chartreux

Usine de détergents dite Savonic, fabrique de lessive et javelle (IA69001187) Rhône-Alpes, Rhône, Lyon 7e, Gerland, 24, 28 rue Croix-Barret

Usine de fabrication de matériaux de construction Canque frères) (gravière et entreprise de BTP) puis Eléctification du Sud Est puis techniphone et auto école Chapelier puis Décor isidore Cochet actuellement association de personnes âgées (IA69001269) Lyon 3e, Montchat, 46 rue Saint-Isidore

Usine de fabrication de matériaux de construction Chevrot et Deleuze puis SLIB actuellement édifice sportif dit squash lugdunum (IA69000956) Lyon 3e, 86, 102 rue du Pensionnat

Usine de fabrication de matériaux de construction dite Etablissements Guignardat (IA69001175) Rhône-Alpes, Rhône, Lyon 7e, Gerland, 58 rue Clément-Marot , 205, 209, 209 bis avenue Jean-Jaurès , 103, 106, 111, 113, 122 rue André-Bollier

Usine de fabrication de matériaux de construction dite Etablissements Mûre armatures pour béton armé actuellement Ecole Normale Supérieure Lettres Sciences humaines (ENS-LSH) (IA69001200) Rhône-Alpes, Rhône, Lyon 7e, Gerland, 80 rue Bollier , avenue Jean-Jaurès

Usine de fabrication de matériaux de construction dite Etablissements Peix (IA69001199) Rhône-Alpes, Rhône, Lyon 7e, Gerland, 189, 191 rue Mérieux , 50 rue Bollier

Usine de fabrication de matériaux de construction Estrat-Bouche SA (IA69001062) Rhône-Alpes, Rhône, Lyon 7e, la Guillotière, 25 rue Saint-Michel

Usine de fabrication de matériaux de construction Fonjallaz et Cie fabrication de dalles en mâchefer actuellement garage municipal (IA69001202) Rhône-Alpes, Rhône, Lyon 7e, Gerland, 19 rue Clément-Marot

Usine de fabrication de matériaux de construction Hivernaud terrassement actuellement entreprise Lapierre carrosserie ferrailleur (IA69001221) Rhône-Alpes, Rhône, Lyon 7e, Gerland, 36 rue Clément-Marot

Usine de fabrication de matériaux de construction J. Paré et Cie (IA69001063) Rhône-Alpes, Rhône, Lyon 7e, Guillotière, 32, 34 rue Domer

Usine de fabrication de matériaux de construction Roux Vve et l'Espoir société coopérative de travaux publics puis Etablissements Bernard ATE meubles en tubes actuellement société ABC Bois (IA69001201) Rhône-Alpes, Rhône, Lyon 7e, Gerland, 40, 42 rue Clément-Marot

Usine de fabrication de matériaux de construction Vinco (IA69001065) Lyon 9e, 29 rue de Saint-Cyr

Usine de fabrication de meubles J. Goutte puis Tissage de Vizille actuellement internat lycée du Parc (IA69001587) Rhône-Alpes, Rhône, Lyon 6e, 53-55 rue de Créqui

Usine de fabrication des métaux Burton Aciers puis Cie Lyonnaise d'équipements SA. Fourniture industrielle (IA69001129) Lyon 3e, 83 avenue Félix-Faure , 34, 36 rue Danton

Usine de fabrication de toile cirée Seghers et Maréchal puis Maréchal actuellement Véninov (IA69001670) Rhône-Alpes, Rhône, Vénissieux, rue Eugène Maréchal, avenue Jean-Jaurès

Usine de fabrication et distillation des goudrons dite l'Asphalte actuellement entrepôt commercial dit parc d'activité (IA69001152) Rhône-Alpes, Rhône, Lyon 7e, Gerland, 17 rue de Gerland , impasse de l' Asphalte

Usine de fabrication et distillation des goudrons dite Société des Mines de Bitume et d'Asphalte du centre puis Cie Lyonnaise des Goudrons et Bitumes (IA69001227) Rhône-Alpes, Rhône, Lyon 7e, Gerland, 56 rue Victor-Lagrange , rue des Bons-Enfants , rue Galland

Usine de fabrique de jouets "Au nain Bleu" quartier Jaboulay/Anvers (IA69001571) Rhône-Alpes, Rhône, Lyon 7e, Guillotière, 45 rue Jaboulay, 108 rue d' Anvers

Usine de fibres artificielles et synthétiques Gillet dite la Soie artificielle du sud-est (la Sase) puis Usine de Textile artificiel du sud-est (la Tase) puis Comptoir du textile artificiel puis Rhône Poulenc textile (IA69001181) Rhône-Alpes, Rhône, Vaulx-en-Velin, chemin de la Poudrette , rue Roger-Salengro , avenue du Bataillon-de-Carmagnole-Liberté

usine de galvanisation rue Pascal (démolie en 2005) (IA69001720) Rhône-Alpes, Rhône, Villeurbanne, , 22 rue Pascal

Usine de jouets Norev, Villeurbanne quartier de la Soie actuellement le Grand Plateau parc d'activités modes doux (IA69001717) Rhône-Alpes, Rhône, Villeurbanne, , 2 rue Decomberousse , impasse Assia Djebar

Usine de matériel agricole Plissonnier machines agricoles puis Société Lyonnaise de construction de machines agricoles puis Usine de confection Jarrier et cie actuellement garage automobile (IA69001148) Rhône-Alpes, Rhône, Lyon 3e, 234 cours Lafayette

Usine de matériel d'équipement industriel dite Lyon-Outillage Etablissements Chapiron (IA69000943) Rhône-Alpes, Rhône, Lyon 7e, Gerland, 30 boulevard Jules-Carteret

Usine de matériel d'équipement industriel dit Etablissements Montabert actuellement division de la police municipale et contrôle des taxis (IA69000026) Rhône-Alpes, Rhône, Lyon 8e, 43 rue Bataille

Usine de matériel d'équipement industriel dit Etablissements Valentin (IA69000964) Lyon 9e, 8, 9 impasse Mas

Usine de matériel d'équipement industriel Mounier-Leglène puis Usine de confection dite Bella bonneterie actuellement

Usine de serrurerie Como-Ronis (IA69000961) Rhône-Alpes, Rhône, Lyon 2e, Carnot, 35, 35bis rue de Condé

Usine de matériel d'équipement industriel Pierron-Boutier et Berthon puis Gentilini et Berthon réunis (IA69000925) Rhône-Alpes, Rhône, Lyon 7e, Guillotière, 16, 17, 18 rue Saint-Michel

Usine de matériel électrique industriel dite enseignes lumineuses ACMI-SICOVI actuellement édifice sportif dit Ninpo ik Kan association arts martiaux (IA69000950) Lyon 3e, 5 rue de la Ruche

Usine de matériel électrique industriel Grammont dite Ateliers de Lyon et du Dauphiné puis le matériel électrique S.W. Schneider-Westinghouse actuellement Jeumont-Schneider Transformateurs (JST) (IA69000021) Rhône-Alpes, Rhône, Lyon 8e, 84 avenue Paul-Santy , rue du Professeur-Beauvisage

Usine de matériel électroménager Bugnod et Garnier actuellement Protéor fabricant de prothèses et école d'arts appliqués Condé (IA69001122) Rhône-Alpes, Rhône, Lyon 2e, Carnot, 10 quai Maréchal Joffre , 38, 40 rue Vaubecour

Usine de matériel électroménager Calor puis Groupe Seb (IA69001110) Rhône-Alpes, Rhône, Lyon 8e, 138 avenue des Frères-Lumière , 5 rue Antoine-Lumière

Usine de matériel ferroviaire dite Gavand, Frainet et Cie, camion de chemin de fer PLM, puis Laroye et Lambotte garage de réparation automobile puis la société pour exploitation de véhicules électriques SA actuellement Dauphin affichage (IA69000940) Rhône-Alpes, Rhône, Lyon 7e, Gerland, 11, 13 rue de Gerland , impasse Faugier

Usine de matériel ferroviaire Les Etablissements de l'Homme et de la Buire puis Usine de construction automobile les Chantiers de la Buire puis Cie électromécanique dite C E M actuellement théâtre des Asphodèles (IA69000008) Rhône-Alpes, Rhône, Lyon 3e, 116 bd Vivier-Merle , 84, 82, 78 avenue Félix-Faure

Usine de matériel industriel Gloppe (J.M.) puis Usine liée au travail du bois Marmenier actuellement Stracobois (IA69000045) Rhône-Alpes, Rhône, Lyon 3e, 4 rue Fiol

Usine de matières colorantes Guinon puis Cie Française de produits chimiques et matières colorantes de St-Clair du Rhône, puis station d'incinération des déchets actuellement jardin public dit parc de Gerland (IA69001066) Rhône-Alpes, Rhône, Lyon 7e, Gerland, 405 avenue Jean-Jaurès

Usine de mécanique de précision dite Ets Ronchard constructeurs de machines, appareils et accessoires pour fabricants de boissons gazeuses (IA69000077) Rhône-Alpes, Rhône, Lyon 3e, 4, 6 rue Bara

Usine de mécanique de précision dite Mil's compresseurs (IA69001154) Rhône-Alpes, Rhône, Lyon 8e, 17, 25 avenue Paul-Santy

Usine de menuiserie (fabrication de stores) Texier puis carrosserie Vinzio puis décolletage sur métaux Pascal puis décolletage sur métaux Giroud puis S.I.B.A. articles de camping puis moules et mécanique Sermolyon actuellement Armanet point pneus (IA69001267) Rhône-Alpes, Rhône, Lyon 3e, Montchat, 13 rue Louise , rue du Capitaine

Usine de menuiserie A. Maigre puis caisses d'emballage M. Chapuis puis caisses d'emballage Marmonier et Cie puis Embalex actuellement sans activité (IA69001260) Lyon 3e, 81 à 85 avenue Lacassagne , 11 rue Domrémy

Usine de menuiserie actuellement entrepôt commercial dit Distributeur SPLT (IA69001059) Rhône-Alpes, Rhône, Lyon 3e, 65, 69 avenue Lacassagne

Usine de menuiserie dite Guillot menuiserie agencement (IA69000975) Rhône-Alpes, Rhône, Lyon 3e, 35, 37 rue du professeur Florence

Usine de menuiserie dite Loire-Mat (IA69000973) Lyon 3e, 44 rue Jeanne-d'Arc

Usine de menuiserie dite Mercier et Chaleyssin actuellement siège social de la société Panzani (IA69000033) Rhône-Alpes, Rhône, Lyon 6e, 4 rue Boileau , rue barrême, rue Félix Jacquier

Usine de menuiserie Faure et Perrot puis distillerie Cusenier puis imprimerie Annequin actuellement imprimerie Tixier (IA69001257) Rhône-Alpes, Rhône, Lyon 3e, Montchat, 19 rue Roux-Soignat

Usine de menuiserie frigorifique dite établissements Vergoin (IA69000079) Rhône-Alpes, Rhône, Lyon 9e, 26, 30 avenue Joannès-Masset

Usine de menuiserie Gaumont et Joanin puis Perret et fils menuiserie puis Barnasson père et fils menuiserie actuellement logement (IA69001079) Lyon 3e, 329 rue Paul-Bert

Usine de menuiserie Jacquemot puis Daffix épicerie puis Bériat garage automobile puis Seiler garage puis Bordel garage des Pins puis Guize garage des Pins actuellement superette (IA69001276) Lyon 3e, 169-171 avenue Lacassagne

Usine de menuiserie Marcellin puis cordonnier à façon Duperron puis Vit-Pressing et menuiserie Marcellin puis Vit-Pressing actuellement atelier inoccupé (IA69001270) Rhône-Alpes, Rhône, Lyon 3e, Montchat, 11 cours du Docteur-Long

Usine de menuiserie Mollo et fils charpente puis Rousseau métaux bruts actuellement complexe sportif dit Pain Ball (IA69000076) Lyon 9e, 22 rue Docteur-Horand

Usine de métallurgie des poudres Tréfilerie d'or et d'argent Bocuze et Cie (IA69001790) Rhône-Alpes, Rhône, Lyon 6e, 20 rue Crillon, rue Dugesclin, rue Boileau

Usine de meubles d'Orazio puis de construction électrique dite entreprise lyonnaise de téléphonie (IA69001300) Rhône-Alpes, Rhône, Lyon 7e, Guillotière, 47 rue Béchevelin , 27, 29 rue Salomon-Reinach

Usine de meubles dite buffet glacière Galand puis Ets Gagniet appareils frigorifiques actuellement Ets Pouffier motoculture (IA69001214) Lyon 9e, 97 rue du Bourbonnais , 2, 5 impasse du Béal , 22 rue Sidoine-Apollinaire

Usine de meubles dite Ets Musizzano puis Usine d'appareils de levage et de manutention dite Levac (IA69000941) Rhône-Alpes, Rhône, Lyon 7e, Gerland, 42, 44 rue Pierre-Sémard

Usine de meubles dite Freixe fabrique de meubles actuellement bibliothèque municipale du 3e arrondissement (IA69001312) Rhône-Alpes, Rhône, Lyon 3e, 246 rue Dugesclin , rue Chaponnay

Usine de meubles dite Manufacture Lyonnaise de Sièges et Meubles A. Dubost et Cie (IA69001243) Rhône-Alpes, Rhône, Lyon 7e, Gerland, 39, 41 avenue Jean-François-Raclet

Usine de meubles dite Ravizza fabrique de meubles puis Guggiary toupilleur puis scierie Lambert puis Curtet marchand de meubles actuellement animalerie (IA69001285) Rhône-Alpes, Rhône, Lyon 3e, 208 rue Garibaldi , rue Chaponnay

Usine de meubles Rambaudi, Dantoine et Cie puis manufacture française de ressorts Guillote, puis Boyriven et cie accessoires auto actuellement société Cogest conseil en entreprise (IA69001091) Rhône-Alpes, Rhône, Lyon 7e, Guillotière, 5, 7, 10 rue Jangot

Usine de meubles Rozier puis Gavend puis Gillibert fabrique de corsets actuellement centre espagnol (IA69001090) Rhône-Alpes, Rhône, Lyon 7e, Guillotière, 11 rue Mazargan

Usine de mise en bouteille dit Les Grandes Caves de Lyon puis société des vins de France SA (IA69000982) Rhône-Alpes, Rhône, Lyon 3e, 34 avenue Lacassagne

Usine de mise en bouteilles des eaux minérales Georges actuellement Usine de matériel d'équipement industriel dite Etablissements Billon (IA69001052) Rhône-Alpes, Rhône, Lyon 7e, la Guillotière, 33 rue du Béguin

Usine de mise en bouteilles dite entrepôts des liquides puis Douane actuellement établissement administratif d'entreprise de la SNCF (IA69000051) Rhône-Alpes, Rhône, Lyon 2e, Confluent, 10, 12 rue Dugas-Montbel

Usine de moutarde Noiray et Clerjon dite la moutardièrre actuellement logement (IA69001113) Rhône-Alpes, Rhône, Lyon 8e, 26 rue Maryse-Bastie

Usine de papeterie Bavoat, fabricant papeterie en gros actuellement bureau d'architecte (IA69001147) Rhône-Alpes, Rhône, Lyon 7e, Guillotière, 43 rue Chalopin

Usine de papeterie Cluzel puis ateliers du Rhône puis œuvre hospitalière française de l'ordre de Malte actuellement Acoucté : associations partis politiques syndicats (IA69001273) Rhône-Alpes, Rhône, Lyon 3e, 59-59b, 61 avenue Lacassagne

Usine de papeterie dite Papeterie de France S. A., puis Usine de quincaillerie Lefort et Cie à Moyon puis Usine de matériel d'équipement industriel dite Cie Meules Norton actuellement Société Givors informatique (IA69000080) Rhône-Alpes, Rhône, Lyon 7e, la Guillotière, 57, 59, 63 rue Rachais

Usine de parapluies et cannes dite manufacture d'articles métalliques pour parapluie et ombrelles Bailly-Comte (IA69000016) Lyon 9e, 36 rue Sergent-Michel-Berthet

Usine de parapluies et cannes Goyet puis Guiard puis fabrique de matière plastique Crébier et Charon plexiglas (IA69001283) Lyon 1er, 154 boulevard de la Croix-Rousse , 2 rue des Pierres-Plantées

Usine de pâtes alimentaires Brio (IA69001813) Rhône-Alpes, Rhône, Lyon 3e, 13, 15, 17 rue Jean Bart, 45bis, 47, 49 rue Trarieux

Usine de pâtes alimentaires de la Société Générale de Pâtes Alimentaires de France Hartaut Ghiglione et Scaramelli puis pâtes Brun actuellement collège Vendôme (IA69000046) Rhône-Alpes, Rhône, Lyon 6e, 69 rue Vendôme , 44 rue Sully

Usine de pâtes alimentaires dite Société Moderne d'Alimentation Vinai actuellement relieuse industrielle Terrier et Fils (IA69001159) Rhône-Alpes, Rhône, Lyon 6e, 20 cours Vitton

Usine de pâtes alimentaires dite Société Régia actuellement gymnase Club et magasin de commerce (IA69000039) Rhône-Alpes, Rhône, Lyon 9e, 30 rue de Bourgogne

Usine de pâtes alimentaires Rivoire et Carret, puis Marché Commun du Meuble, puis Emmaüs (IA69000006) Rhône-Alpes, Rhône, Lyon 9e, 30 quai Paul-Sédallian , rue Joannès Carret

Usine de peintures et vernis Bussiler (IA69001084) Rhône-Alpes, Rhône, Lyon 7e, Guillotière, 17 rue de la Madeleine

Usine de petite métallurgie ; Usine de quincaillerie Emile Maurin actuellement groupe Emmanuel Maurin (IA69000089) Rhône-Alpes, Rhône, Lyon 9e, 60 rue du Bourbonnais , rue du Souvenir

Usine de petite métallurgie (capsules métalliques) Dupont et Guillermain puis fabricant de réchauds Bonnard puis tissage mécanique Benmussa et frères puis sacs en papier Lechner puis M.F.C. Quincaillerie actuellement quincaillerie industrie bâtiment (IA69001274) Rhône-Alpes, Rhône, Lyon 3e, 66 avenue Lacassagne

Usine de petite métallurgie dite Keller Dorian graveurs (IA69001080) Rhône-Alpes, Rhône, Lyon 3e, 10bis rue Saint-Eusèbe , 130 à 140 rue Antoine-Charial

Usine de petite métallurgie dite la Boule intégrale fabrique de boules lyonnaises (IA69001133) Lyon 8e, 96 rue Marius-Berliet

Usine de petite métallurgie dite Mas et Giroud, lits en fer puis Boisserin et Fils machine à coudre (IA69001136) Rhône-Alpes, Rhône, Lyon 3e, 254, 256 cours Lafayette

Usine de petite métallurgie dite Société TERSA France outils de rabotage pour le bois (IA69001236) Rhône-Alpes, Rhône, Lyon 7e, Gerland, 5 rue Gustave-Nadaud

Usine de petite métallurgie dite zinguerie plomberie Berthet (IA69001196) Rhône-Alpes, Rhône, Lyon 7e, Gerland, 5 rue du Rhône

Usine de petit matériel électrique dite Lampes Visseaux, puis Claude, Paz et Visseaux, puis I.T.T. puis G.T.E., actuellement Sylvania Lighting International France (S.L.I. France) (IA69000093) Rhône-Alpes, Rhône, Lyon 9e, 22 rue Berjon

Usine de petit matériel électrique dite PJT Produit industriel (IA69001254) Rhône-Alpes, Rhône, Lyon 7e, Gerland, 46 rue Victor-Lagrange , rue des Verriers

Usine de petit matériel électrique dite société Rhodanienne d'installation et d'équipements (IA69001246) Rhône-Alpes, Rhône, Lyon 7e, Gerland, 106, 108 rue André-Bollier

Usine de produits agro-alimentaires dite atelier de salaison (IA69001321) Lyon 8e, 128 route de Vienne

Usine de produits agro-alimentaires dite entrepositaires en vins en gros Margnat frères actuellement pressing et garage moto driver (IA69000078) Rhône-Alpes, Rhône, Lyon 7e, la Guillotière, 134, 136 grande rue de la Guillotière

Usine de produits agro-alimentaires dite produits Mont-Blanc SA salaisons, Bertrand et Cie puis Olida salaisons actuellement parc d'activité (IA69001231) Rhône-Alpes, Rhône, Lyon 7e, Gerland, 99 rue de Gerland

Usine de produits agro-alimentaires dite Roux-Soignat salaison, charcuterie (IA69001301) Rhône-Alpes, Rhône, Lyon 7e, Guillotière, 10, 12 rue Renan , 91 rue d' Anvers

Usine de produits agro-alimentaires dite Société d'Alimentation du sud-est les Docks Lyonnais actuellement Parc Cap Vaise, parc d'activités (IA69001161) Auvergne-Rhône-Alpes, Rhône, Lyon 9e Arrondissement, 14 rue Gorge-de-Loup , rue de la Grange , rue du Docteur-Horand , rue Saint-Pierre-de-Vaise

Usine de produits agro-alimentaires dite Société d'Alimentation du sud-est les Docks Lyonnais puis Docks Lyonnais SA (IA69001162) Lyon 9e, 2 rue Fraternelle , 29 rue Gorge-de-Loup

Usine de produits agro-alimentaires Peylaboud actuellement transports Cordier (IA69001064) Rhône-Alpes, Rhône, Lyon 9e, 71 rue Marietton , 59 rue Tissot

Usine de produits agro-alimentaires Revol fils puis Usine de confection Rossi puis Defournel, Germanaz & Bajard puis Sosca électricité actuellement entrepôt commercial dépôt vente dit Bric-occase (IA69000083) Rhône-Alpes, Rhône, Lyon 7e, la Guillotière, 142 grande rue de la Guillotière

Usine de produits chimiques, d'engrais, produits phytosanitaires dite Société des Sufates de Carbone du Centre et société Roiret (IA69001180) Rhône-Alpes, Rhône, Lyon 7e, Gerland, 42 rue Pré-Gaudry , 180, 182 avenue Jean-Jaurès

Usine de produits chimiques, fabrique l'ostéocolle Coignet 8e arr (IA69001827) Rhône-Alpes, Rhône, Lyon 8e, avenue Paul-Santy

usine de produits chimiques actuellement Imprimerie Rex-Rotary Couleur (IA69000114) Rhône-Alpes, Rhône, Lyon 7e, Gerland, 261, 259 rue Marcel-Mérieux

Usine de produits chimiques dit comptoir parisien d'engrais chimique puis Usine d'articles en matière plastique dite Manufacture de couronnes mortuaires le comptoir parisien (IA69000993) Rhône-Alpes, Rhône, Lyon 7e, Guillotière, 22 rue de Cronstadt

Usine de produits chimiques dite Erber puis société chimique de la route (IA69000981) Rhône-Alpes, Rhône, Lyon 9e, 56 rue Johannès-Carret

Usine de produits chimiques dite les établissements Favre engrais chimiques puis Salavert puis Morel puis Vaissier actuellement cimenterie Lyon-Criblage (IA69000027) Rhône-Alpes, Rhône, Lyon 9e, 50 quai Paul-Sédailan , rue Jean-Marcuit

Usine de produits chimiques dite société chimique de Gerland et Usine de matériel électroménager dite Confort rationnel par l'électricité, puis Société Générale d'appareillage électrique actuellement la CIAPEM - Fagor-Brandt (IA69000042) Rhône-Alpes, Rhône, Lyon 7e, Gerland, 137, 163 rue de Gerland , 38, 40 Boulevard de l' Artillerie , rue Chellamel-Lacour , rue Raclet

Usine de produits chimiques dite Société Lyonnaise de Collodions actuellement centre d'archives privées (IA69001318) Rhône-Alpes, Rhône, Lyon 3e, 139 cours Albert-Thomas

usine de produits chimiques laques et isolants puis entrepôt commercial actuellement magasin de commerce dit Sodicycle (IA69001058) Rhône-Alpes, Rhône, Lyon 8e, 67, 69 rue Audibert et Lavirotte

Usine de produits chimiques Laurens frères et Cie actuellement société Promocash (IA69001230) Rhône-Alpes, Rhône, Lyon 7e, Gerland, 8 rue Abraham-Bloch

Usine de produits chimiques le Blanc Lyonnais ; restaurant ; magasin de commerce (IA69000115) Rhône-Alpes, Rhône, Lyon 7e, 255, 253 rue Marcel-Mérieux

Usine de produits chimiques-pharmaceutiques dite Genzyme Société Chimique médicale (IA69001228) Rhône-Alpes, Rhône, Lyon 7e, Gerland, 321 avenue Jean-Jaurès , avenue Tony-Garnier

Usine de produits d'entretien (fabrication de cire) P. CLOT les cires Indiana Bright puis CLOT et Cie actuellement Cire EASY-LAB (IA69001258) Lyon 3e, Montchat, 40-40bis rue Saint-Isidore , 66 place des Poilus

Usine de produits pharmaceutiques Denoyel puis laboratoires Rolland et Ciba actuellement laboratoires Ciba (IA69000035) Rhône-Alpes, Rhône, Lyon 3e, 111 boulevard Vivier-Merle

Usine de produits pharmaceutiques dite Gignoux et fils puis société l'air liquide puis Liphia actuellement laboratoire Merck (IA69001105) Rhône-Alpes, Rhône, Lyon 3e, 115 avenue Lacassagne , rue Jules-Verne

Usine de produits pharmaceutiques dite Laboratoire Central Homéopathique Rhodanien puis Laboratoires Boiron (IA69001156) Rhône-Alpes, Rhône, Lyon 8e, 1 boulevard Michelet ,

Usine de produits pharmaceutiques dite laboratoires Aguettan (IA69001071) Rhône-Alpes, Rhône, Lyon 7e, Gerland, 1 rue Herman Frenkel

Usine de produits pharmaceutiques dite laboratoires Aguettan actuellement terrain nu (IA69001190) Rhône-Alpes, Rhône, Lyon 7e, Gerland, 55 rue Félix-Brun

Usine de produits pharmaceutiques dite Office Commercial Pharmaceutique (OCP) (IA69000097) Rhône-Alpes, Rhône, Lyon 7e, la Guillotière, 3 rue Béchevelin

Usine de produits pharmaceutiques dite Pharmacie Centrale de France puis gare centrale puis Usine de confection puis théâtre actuellement établissement de bains (IA69001000) Rhône-Alpes, Rhône, Lyon 1er, 3 rue Sainte-Marie-des-Terreux

Usine de produits pharmaceutiques dite Riveron fabrique de produits pharmaceutiques puis Usine liée au travail du bois Vernay fabrique de caisses d'emballages puis Balmont négociant en bois puis Jambon et Bérat pasteurisation (IA69001167) Rhône-Alpes, Rhône, Lyon 9e, 16 rue Diebold , 65, 67 rue de la Claire

Usine de produits pharmaceutiques Mérieux dit Mérial (IA69001209) Rhône-Alpes, Rhône, Lyon 7e, Gerland, 4 rue du Vercors , 254 rue Mérieux , avenue Tony Garnier

usine de produits pharmaceutiques Sanofi Genzyme (IA69001757) Rhône-Alpes, Rhône, Lyon 7e, Gerland, 23 boulevard Chambaud-de-la-Bruyère

Usine de quincaillerie Bruyas A. fils et Cie puis Bruyas (G) et Randu et fils (IA69001127) Rhône-Alpes, Rhône, Lyon 7e, la Guillotière, 8 place Vendôme

Usine de quincaillerie dite fixation FIRM fourniture industrielle (IA69001255) Rhône-Alpes, Rhône, Lyon 7e, Gerland, 6 rue Abraham-Bloch

Usine de quincaillerie Emile Maurin (et anciennes usines Dunlop) (IA69000081) Rhône-Alpes, Rhône, Lyon 7e, Guillotière, 14, 16 rue Domer , rue du Père-Chevrier , rue Saint-Lazare , rue du Brigadier-Voituret , rue Marc-Bloch

Usine de quincaillerie L. Dussert et Société Générale des Drogueries du Sud-Est (IA69000936) Rhône-Alpes, Rhône, Lyon 7e, Gerland, 52, 54 rue Pierre-Sémard

Usine de quincaillerie P. Naude actuellement immeuble (IA69001078) Rhône-Alpes, Rhône, Lyon 7e, Guillotière, 53, 62bis, 76 rue de Marseille

Usine de Résines et Vernis Actifs RVA (IA69001771) Rhône-Alpes, Rhône, Lyon 9e, 15 rue des Docks , rue Johannes Carret

Usine des eaux de Saint-Clair et pompe de Cornouailles actuellement musée (IA69001327) Rhône-Alpes, Rhône, Caluire-et-Cuire, Saint-Clair, chemin de Wette-Fays , 2 avenue Poumeyrol

Usine des eaux de Villeurbanne actuellement le Transbordeur salle de spectacle (IA69001335) Rhône-Alpes, Rhône, Villeurbanne, , 3 Boulevard (de) Stalingrad

Usine de serrurerie Bosle et Usine de petite métallurgie dite fabrique de bijouterie Bosle (IA69001087) Rhône-Alpes, Rhône, Lyon 7e, la Guillotière, 115 grande-rue-de-la Guillotière

Usine de serrurerie dite Ets Collet Frères (IA69000978) Rhône-Alpes, Rhône, Lyon 9e, 24 rue Berjon

Usine de serrurerie Rhône-Isère dite Ronis SA (IA69000024) Rhône-Alpes, Rhône, Lyon 9e, 16 au 28 rue des Tuileries

Usine de sparterie Benoît et Guillon le tapis Brosse (B.t.B.) actuellement parc d'activité Benoit, théâtre du Rail et complexe sportif Odysée sport (IA69000088) Rhône-Alpes, Rhône, Lyon 9e, 69 rue Gorge-de-Loup

Usine de teinture et apprêts Latruffe, Nesme & Cie actuellement logements (IA69001740) Rhône-Alpes, Rhône, Lyon 3e, 242 rue Paul-Bert , rue Baraban, avenue Lacassagne

Usine de teinturerie Delay et Perrin puis société Pillot bourres de soies et déchets puis Bayard relieurs actuellement établissement de vins spéciaux G.H. Mumm champagne et Y. Lionard immeubles (IA69001069) Lyon 6e, 75bis rue de Sèze

Usine de teinturerie Gillet actuellement hangar industriel (IA69000054) Auvergne-Rhône-Alpes, Rhône, Lyon 4e Arrondissement, Croix-Rousse, 13 montée des Esses , 10 quai Serin

Usine de teinturerie Montégu et Donati pour fabrique puis Usine lyonnaise de teinture et apprêts (SA) actuellement établissement médical (IA69001137) Rhône-Alpes, Rhône, Lyon 3e, 258 cours Lafayette

Usine de teinturerie Vulliod-Ancel, école Charles de Foucauld et jardin public de Sisley (IA69000014) Rhône-Alpes, Rhône, Lyon 3e, 7, 9 rue de Montbrillant

Usine de tissage Gouffault dit tissage de soieries - cravates de la Croix-Rousse (IA69001702) Rhône-Alpes, Rhône, Lyon 4e, Croix-Rousse, 21 rue Valentin-Couturier

Usine de traitement des corps gras dite Condat et Cie fabrique de savons actuellement entretien ville de Lyon (IA69001233) Rhône-Alpes, Rhône, Lyon 7e, Gerland, 117 rue de Gerland

Usine de traitement des corps gras dite l'Union des Boucheries Lyonnaises et de la Région pour l'oléo-margarine et les suifs (IA69001166) Lyon 9e, 33, 35 avenue Joannès-Masset

Usine de traitement des corps gras dite Société des Huileries Raffineries et Savonneries Paul Massimi (IA69000009) Rhône-Alpes, Rhône, Lyon 7e, Gerland, 179 avenue Jean-Jaurès , 58, 60 rue Pré-Gaudry , 78 rue de Gerland

Usine de traitement de surface des métaux, filature, tissage, passementerie dite Dorures Louis Mathieu puis Dorures Louis Mathieu Industrie (DLMI) (IA69000002) Rhône-Alpes, Rhône, Villeurbanne, 15 rue Louis-Malle , rue Son-Tay , rue Louis-Guérin , rue Chaplin

Usine de traitement de surface des métaux dite Fahy et Cie puis Société Achard et Cie zingerie (IA69000945) Rhône-Alpes, Rhône, Lyon 7e, Gerland, 3 rue des Verriers , 4 rue des Bons-Enfants

Usine de traitement thermique des métaux dite Thermi-Platin-Lyon (IA69000942) Rhône-Alpes, Rhône, Lyon 7e, Gerland, 11, 13 avenue du Château-de-Gerland , 195 rue de Gerland , 13 avenue du Château de Gerland

Usine de transformation des métaux Besson-Bois et Cie Métaux perforés (IA69001054) Lyon 3e, 3 rue Bréchan

Usine de transformation des métaux dite Guinand et Cie tubes cuivre et Usine de décolletage Ponce et Philippe actuellement supermarché leader price et établissement de bienfaisance Terre d'Amitié (IA69000953) Lyon 3e, 302, 306 rue André-Philip , 14 rue de l' Abondance

Usine de transformation des métaux Figarat puis Blot vélocipèdes puis Egéa plomberie zinguerie actuellement garages et logements (IA69001280) Rhône-Alpes, Rhône, Lyon 3e, 81 rue Etienne-Richerand

Usine de ventilation 2 dite tour aérateur du tunnel de la Croix-Rousse (IA69001573) Rhône-Alpes, Rhône, Lyon 4e, Croix-Rousse, 3 rue Anselme, rue Philippe-de-Lassalle

Usine de ventilation 4 dite tour aérateur du tunnel de la Croix-Rousse (IA69001585) Rhône-Alpes, Rhône, Lyon 1er, Pentes de la Croix-Rousse, 24 rue de Crimée

Usine de ventilation 5 tour aérateur du tunnel de la Croix-Rousse (IA69001586) Rhône-Alpes, Rhône, Lyon 4e, Pentes de la Croix-Rousse, rue Vaucanson, rue Général de Sève

Usine de verre plat Ribeyras actuellement activité non identifiée (IA69001275) Lyon 3e, 75 avenue Lacassagne

Usine électromécanique dite Montbard-Aulnoy puis Electrotube-Solesmes puis Vallourec feuillards puis Solyvent-Ventec actuellement parc d'activités Bataille (IA69000017) Rhône-Alpes, Rhône, Lyon 8e, 141 rue Bataille , rue Kruger, rue Thomas Blanchet

Usine Fenaille et Despeaux (IA69001763) Rhône-Alpes, Rhône, Lyon 9e, 23 rue de la Gare

Usine frigorifique de la Société des Entrepôts Frigorifiques Lyonnais, actuellement société Socora (IA69000067) Rhône-Alpes, Rhône, Lyon 2e, Confluent, 24 rue Seguin

Usine frigorifique dite Sté Anonyme des Glacières de Paris puis décolletage Didier et Chouanard (Ve) et fils fabrique à cartons puis Barbier teinture pour fabricant, puis Usine Ch. Vermot S.A. actuellement maison de la culture MJC de la ville de Lyon (IA69001120) Rhône-Alpes, Rhône, Lyon 4e, Croix-Rousse, 28 rue Denfert-Rochereau

Usine Gillet teinturerie et apprêts à Villeurbanne (IA69001692) Rhône-Alpes, Rhône, Villeurbanne, , rue du 4 août , rue du 1er Mars 1943

Usine le Joint Lyonnais (IA69001772) Rhône-Alpes, Rhône, Bron, boulevard de Pinel, rue du Vinatier, impasse Chapuis, rue de l' Industrie

Usine liée au travail du bois dite Tardy successeurs Pillon Veuve "à la grande échelle" (IA69000085) Rhône-Alpes, Rhône, Lyon 7e, la Guillotière, 14, 14 bis rue Sébastien-Gryphe

Usine Lille-Bonnière et Colombes huile industrielle puis peinture Vachon (IA69001782) Rhône-Alpes, Rhône, Lyon 3e, , , 19, 21 cours de la Liberté

usine Lyon-Flex machines-outils à bois (IA69001747) Rhône-Alpes, Rhône, Lyon 3e, 11 rue des Teinturiers, 98 rue Baraban

Usine métallurgique (fabricant de cuivrerie) Rome et étalage pour magasins Ulmo et Wergrove puis Buyret frères et Cie tissage mécanique puis Buyret frères et Lévy plombier puis Electro- Ceres puis S.A.B. Delle puis UNELEC Actuellement Timotéi métallique (IA69001272) Rhône-Alpes, Rhône, Lyon 3e, Montchat, 3-5 rue Jean-Quitout

Usine métallurgique Descours et Cabaud actuellement transports DRD, SLTL, SLSS (IA69000082) Rhône-Alpes, Rhône, Lyon 7e, la Guillotière, 120 grande rue de la Guillotière , 5, 7 rue Général-Pleissier

Usine métallurgique dite Lafrate, Métaux puis Migliori réparateur automobile (IA69001229) Rhône-Alpes, Rhône, Lyon 7e, Gerland, 207 rue Marcel-Mérieux , rue Mathieu Varille

Usine S.A.E. Heudebert fabricant de biscottes (IA69001245) Rhône-Alpes, Rhône, Lyon 3e, Montchat, 4, 6, 10 route de Genas, 2 rue Feuillat

Usine Saint-Gobain puis Rhodia PI Belle Etoile puis Solvay Belle étoile actuellement Domo Polytechnyl SAS (Chimicals) (IA69001728) Rhône-Alpes, Rhône, Saint-Fons, Vallée de la chimie, avenue Albert Rambloz

Usines de produits chimiques dite Givaudan-Lavirotte et Givaudan-France (IA69000029) Rhône-Alpes, Rhône, Lyon 8e, 56, 62 rue Cazeneuve , rue de Nice , rue de la Maissonette , impasse de la Baudette

Usine SMAC - RPA Société Rhodanienne de Produits Asphaltiques (IA69001688) Rhône-Alpes, Rhône, Vénissieux, 44 boulevard Marcel Sembat, rue des Frères Lanfranchi

Usine textile AGB Albert Godde-Bedin et Compagnie puis Mondon et Cie actuellement école professionnelle dite maison des compagnons du tours de France (IA69000091) Rhône-Alpes, Rhône, Lyon 9e, 9 rue Nérard , 13 rue Tissot

Usine textile dite Chazard tulle puis Frachon, Emery, Philibert et Cie SA fabrique de soie puis Société Rhodanienne de jeux et jouets puis Norev (IA69001112) Rhône-Alpes, Rhône, Lyon 4e, Croix-Rousse, 5 rue Coste

Usine textile dite fabrique de tulle Minet et Bérard puis imprimerie Franco-Suisse puis Société Bouquin graveurs sur métaux puis société Cristofano dégraisseur pour la fabrique (IA69001149) Rhône-Alpes, Rhône, Lyon 1er, 26, 28 rue Flesselles , 19 rue Rivet

Usine textile dite Manufacture de Foulards Marc Rozier (IA69001051) Rhône-Alpes, Rhône, Lyon 9e, 14 rue de la Corderie , 25 rue Chinard

Usine textile dite Société Lyonnaise de déchets textiles, Blanc frères puis Usine de moteurs électriques Somer actuellement conservatoire la scène sur Saône (IA69000947) Rhône-Alpes, Rhône, Lyon 7e, Gerland, 4, 6 rue de la Croix-Barret

Usine textile dite soierie C.J. Bonnet puis Usine de matériel d'équipement industriel dite Ets Vanberliet matériel textile (IA69001093) Rhône-Alpes, Rhône, Lyon 4e, Croix-Rousse, 28 rue Henri-Gorjus

Usine textile dite Tissages Voiron-Chartreuse puis Bourdelin fabrique de soierie actuellement maison de l'enfance du 6e arrondissement de Lyon (IA69000015) Rhône-Alpes, Rhône, Lyon 6e, 34 rue Waldeck-Rousseau , rue Vauban

Usine textile dit fabricant de soierie J. Brochier et Fils (IA69001106) Lyon 1er, 33 rue Romarin

Usine textile dit fabricant de soieries Tassinari et Chatel puis fabrique de soieries Baumann Ainé et Cie SA (IA69001104) Rhône-Alpes, Rhône, Lyon 1er, 11 place Croix-Paquet , 13 rue Calas , 5 montée Gruber , 43 rue Coste

Usine textile dit tissage mécanique Blanchard actuellement logement (IA69001775) Rhône-Alpes, Rhône, Lyon 4e, Croix-Rousse, 2 rue Calas, 1 rue Rosset

Usine textile fabrique de chiffon en laine Brunon frères actuellement magasin municipal (IA69001082) Rhône-Alpes, Rhône, Lyon 7e, la Guillotière, 47 rue Victorien-Sardou

Usine textile Georges et Charles Rousseau puis TIAG (IA69000995) Rhône-Alpes, Rhône, Lyon 6e, 1, 3, rue Notre-Dame

Usine textile Royer A. et Cie tulle et dentelles, puis Ray-Tiss fabricant de lingerie et sous-vêtement actuellement studio de danse Michel Hallet Eghoyan et garage de réparation automobile Rapido (IA69000012) Rhône-Alpes, Rhône, Lyon 4e, Croix-Rousse, 27 rue Valentin-Couturier

Usine textile Rozier tissus de coton puis Usine de construction mécanique Gachot, actuellement ateliers Rozier foulard (IA69000965) Rhône-Alpes, Rhône, Lyon 9e, 19, 25 rue Chinard , 14 rue de la Corderie

usine textile Soierie Schwarzenbach et Cie actuellement bureaux d'une église paroissiale (IA69001588) Rhône-Alpes, Rhône, Lyon 6e, 17 rue Godefroy

Usine textile Trubot étoffes pour ameublement puis Usine de construction mécanique dite matériel de soudure (IA69000922) Lyon 3e, 21 rue Feuillat , 28 rue Bellicard

Velan S.A.S. robinetterie (IA69001219) Rhône-Alpes, Rhône, Lyon 7e, Gerland, 90 rue Challemel-Lacour

Verrerie Berticat dite verrerie de St-Clair actuellement bureaux (IA69001831) Auvergne-Rhône-Alpes, Rhône, Caluire-et-Cuire, , grande rue de Saint-Clair
Verrerie Brosse et Cie actuellement Clairbois décapage de meubles (IA69000929) Rhône-Alpes, Rhône, Lyon 7e, Guillotière, 5, 7 rue du professeur Zimmermann , rue Etienne-Rognon
Verrerie de Vénissieux - Société ouvrière actuellement entrepôt Chanel isolation et garage (IA69001676) Rhône-Alpes, Rhône, Vénissieux, rue de l' Industrie, rue de la verrerie
Verrerie dite Franckhauser L. Moulage pour verre actuellement magasin de vente de fruits en gros (IA69001204) Rhône-Alpes, Rhône, Lyon 7e, Gerland, 32 rue des Girondins , 118 boulevard Yves-Farge
Verrerie du Rhône et de la Loire Rebellet (IA69001056) Rhône-Alpes, Rhône, Lyon 8e, 103 rue Villon
Verrerie E. Mauguin de Vénissieux puis Société Industriels de récipients isolants (SIDRI) actuellement CABV (Centre des Associations Boris Vian). (IA69001689) Rhône-Alpes, Rhône, Vénissieux, 17 rue Gaspard Picard, 13 avenue Marcel Paul
Verrerie Fourel et Bayle puis J. Bayle et Cie puis Usine de ferblanterie Talagrand L. puis Usine de produits photographiques et cinématographiques Konely actuellement restaurant Victoria Hall (IA69001070) Rhône-Alpes, Rhône, Lyon 7e, la Guillotière, 33, 35 rue du Repos , 345 rue Garibaldi
Verrerie Jayet frères, verrerie de Gerland puis verrerie du Rhône puis Usine de construction métallique dite la décoration métallique actuellement garage de réparation automobile et restaurant dit au bureau (IA69000946) Rhône-Alpes, Rhône, Lyon 7e, Gerland, 39, 41, 43, 45 rue de Gerland , 51, 67 rue de Gerland , rue Abraham-Bloch
Verrerie Jayet puis Usine de chaudronnerie industrielle Dumond et Noël puis Armand et Cie puis Crystal-Armand-Inter-chauffage (IA69000944) Rhône-Alpes, Rhône, Lyon 7e, Gerland, 51, 67 rue de Gerland
Verrerie Nouvelles de Givors puis verrerie Souchon-Neuvesel puis verrerie Boussois-Souchon-Neuvesel (BSN) puis BSN-VMC (Verreries Mécaniques Champenoises) actuellement BSN Glasspack (IA69001244) Rhône-Alpes, Rhône, Givors, Freydière , quai Eugène Souchon, rue de Montrond
Villa Lafont dit villa de la Ferrandière (IA69001698) Rhône-Alpes, Rhône, Villeurbanne, , 22 rue Marc Sangnier, rue du 4 septembre 1797
Vitriolerie Estienne et Jalabert puis garage de réparation automobile dite succursale Citroën, garage Citroën, actuellement bureaux de diverses sociétés, INSEEC école de commerce privée (IA69000930) Rhône-Alpes, Rhône, Lyon 7e, Guillotière, 35 rue de Marseille , rue Salomon-Reinach , rue Béchevelin , rue Université
Vitriolerie puis fort de la Vitriolerie actuellement Quartier Général Frère (IA69001328) Rhône-Alpes, Rhône, Lyon 7e, Gerland, 22 avenue Leclerc , rue Nadaud , boulevard Yves-Farge , rue des Girondins
Voies Navigables de France Bureaux (IA69001810) Rhône-Alpes, Rhône, Lyon 5e, 2 rue Saint-Georges

Auteur(s) du dossier : Nadine Halitim-Dubois

Copyright(s) : © Région Rhône-Alpes, Inventaire général du patrimoine culturel ; © Ville de Lyon



Carte industrielle du Rhône 1932 (AML). Carte industrielle du Rhône 1932 AM Lyon. 2S 456

Référence du document reproduit :

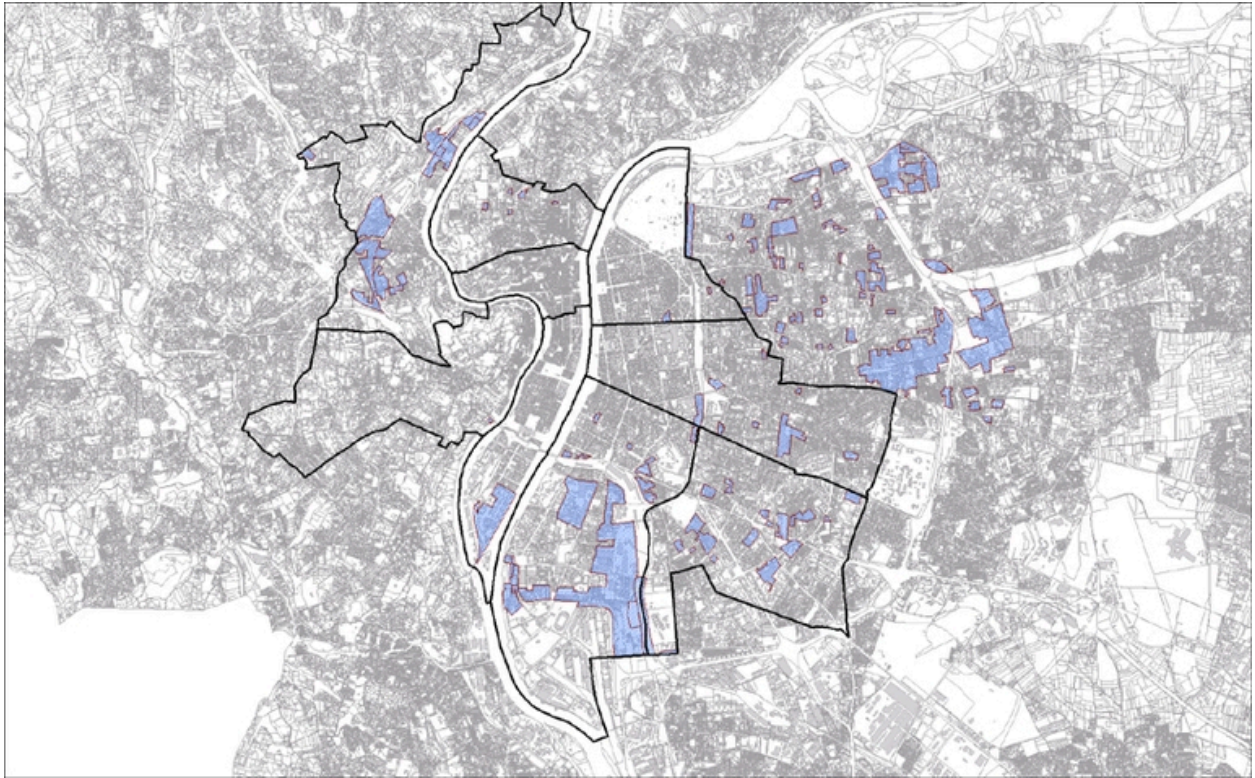
- **AC Lyon, 2S 456. Les cartes industrielles de France : le Rhône. 1932.**
AC Lyon, 2S 456. **Les cartes industrielles de France : le Rhône. 1932.** Société de documentation industrielle, relevé effectué par Mr. Saint-Denis géomètre à Lyon, 1 : 10000
- **AC Lyon, 2S 456. Les cartes industrielles de France : le Rhône. 1932.**
AC Lyon, 2S 456. **Les cartes industrielles de France : le Rhône. 1932.** Société de documentation industrielle, relevé effectué par Mr. Saint-Denis géomètre à Lyon, 1 : 10000

IVR82_20016903899VA

Auteur de l'illustration : Jacques Gastineau

© Ville de Lyon

reproduction soumise à autorisation du titulaire des droits d'exploitation



Carte du zonage industriel (UI) de la commune de Lyon et Villeurbanne (provenance Agence d'urbanisme de Lyon)

IVR82_20086900278NUCA

Auteur de l'illustration : François Guy

© Région Rhône-Alpes, Inventaire général du patrimoine culturel ; © Ville de Lyon
reproduction soumise à autorisation du titulaire des droits d'exploitation

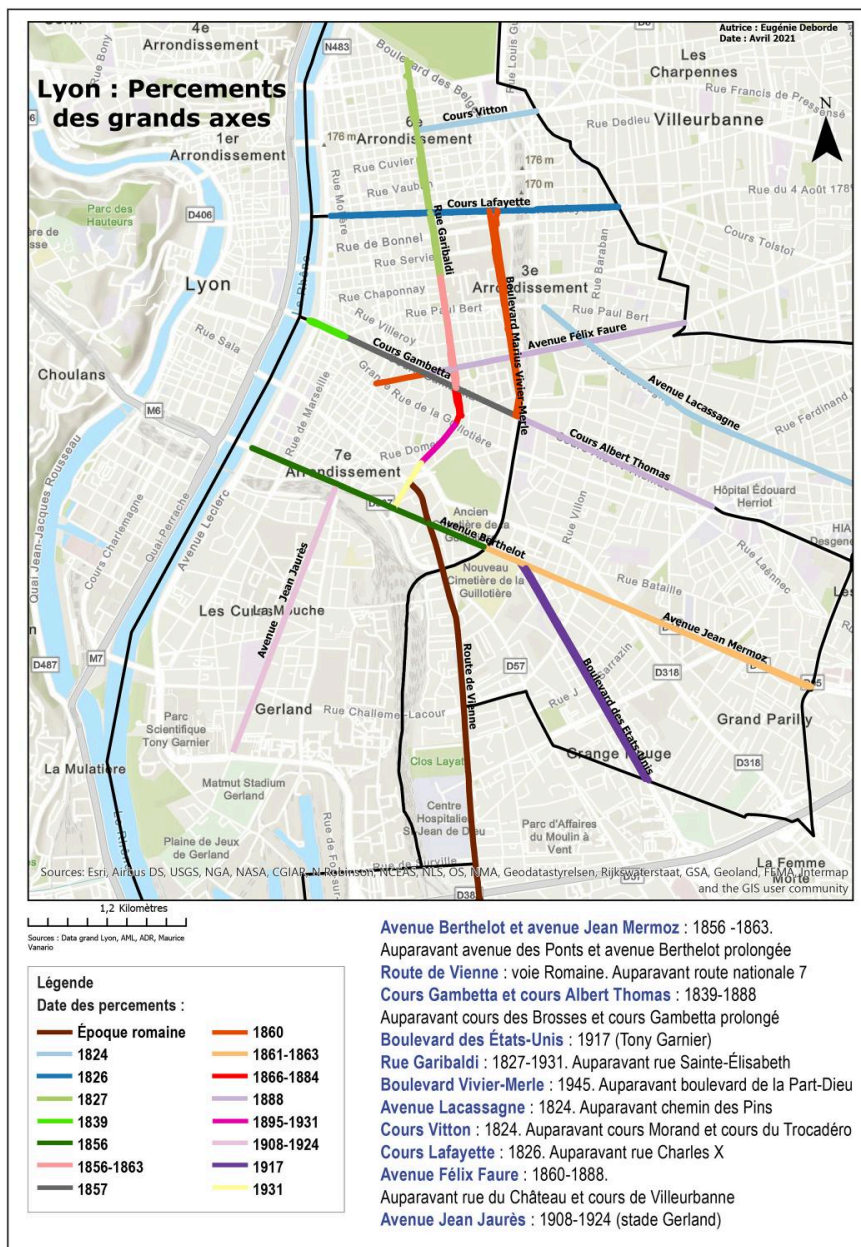


Carte de 1910-1914 : Lyon industriel (archives privée de monsieur Claude Mermet)

IVR82_20096900361NUCA

Auteur de l'illustration : Eric Dessert

© Région Rhône-Alpes, Inventaire général du patrimoine culturel ; © Ville de Lyon
reproduction soumise à autorisation du titulaire des droits d'exploitation



Carte des grands axes de Lyon en lien avec l'industrie

IVR84_20216900016NUDA

Auteur de l'illustration : Eugénie Deborde

© Région Rhône-Alpes, Inventaire général du patrimoine culturel ; © Ville de Lyon
reproduction soumise à autorisation du titulaire des droits d'exploitation

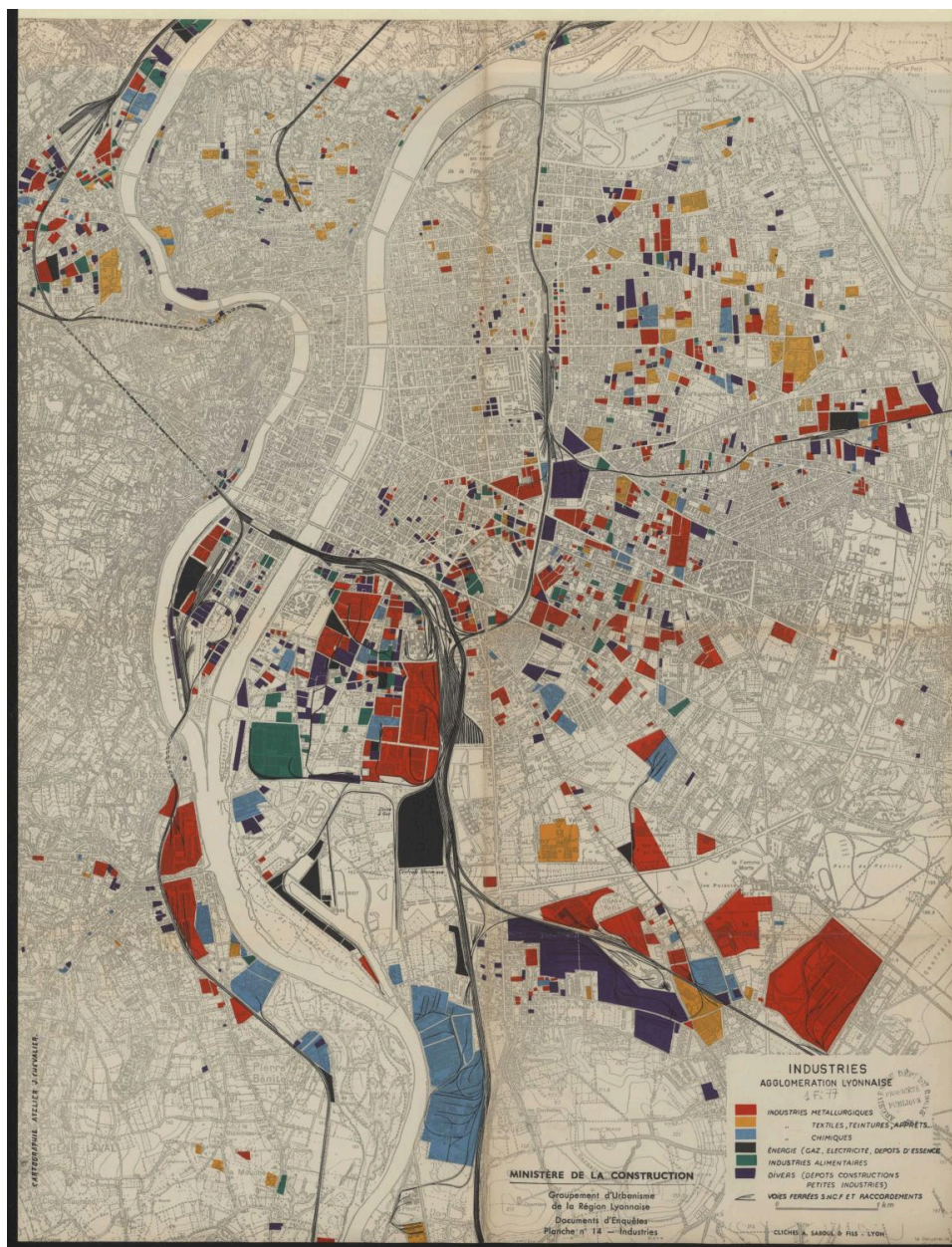


Vue d'ensemble des pentes de la Croix-Rousse côté Saône

IVR84_20246901176NUCA

Auteur de l'illustration : Nadine Halitim-Dubois

© Région Auvergne-Rhône-Alpes, Inventaire général du patrimoine culturel
communication libre, reproduction soumise à autorisation



Carte des industries de l'agglomération lyonnaise. 1960-1970 (© ADRhône : 1Fi77)

IVR84_20256900419NUCA

Auteur de l'illustration : Léa Mauris-Demourieux

© Archives départementales du Rhône

communication libre, reproduction soumise à autorisation