

Lyon 2e
Confluent

Maison

Références du dossier

Numéro de dossier : IA69000495

Date de l'enquête initiale : 2001

Date(s) de rédaction : 2001

Cadre de l'étude : inventaire topographique Inventaire de la Ville de Lyon

Auteur(s) du dossier : Maryannick Chalabi, Chantal Archer-Galéa

Copyright(s) : © Région Rhône-Alpes, Inventaire général du patrimoine culturel ; © Ville de Lyon

Désignation

Dénomination : maison

Aires d'études : Lyon Confluent

Localisations :

Lyon 2e

Confluent

Historique

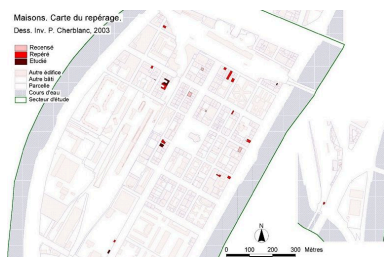
Période(s) principale(s) : 19e siècle 20e siècle

Description

Le faible corpus des maisons du Confluent ne permet pas de tirer des observations générales. Parmi les maisons repérées, on distingue 2 maisons patronales (27 quai Perrache et 33 rue Seguin), une maison de gardien d'entreprises (14 cours Suchet) et une maison de garde-barrière. Les maisons du Confluent relèvent principalement du type de la maison de ville, maison mitoyenne, à un étage, avec entrée sur rue et escalier intérieur (9). 4 sont construites en fond de parcelle, derrière des immeubles sur rue ; parmi celles-ci, la maison 9 quai Perrache est particulièrement intéressante, car elle témoigne d'un habitat ancien, composé de minuscules cellules d'habitation (2m 60 x 3m 60), fréquemment mentionné dans les matrices cadastrales. Le 124 cours Charlemagne est le dernier témoin des maisons de charbonniers qui occupaient en grand nombre la gare d'eau. Enfin, une maison construite en pans de bois et brique avec escalier de distribution extérieur subsiste dans une cour, 3 rue Denuzière.

Décompte des œuvres : bâti INSEE 25 ; repérés 16 ; étudiés 4

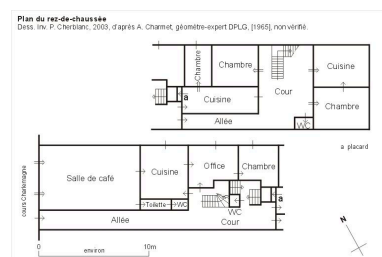
Illustrations



Carte du repérage
Dess. Paul Cherblanc, Autr. Origine
cadastre - droit de l'Etat réservé
IVR82_20036900384NUDA



Maisons. Dates de construction
Dess. Paul Cherblanc, Autr. Origine
cadastre - droit de l'Etat réservé
IVR82_20036900385NUDA



21 cours Charlemagne. Plan
de la maison situé en fond de
cour à l'arrière d'immeubles

Dess. Paul Cherblanc, Autr.
Charmet A. (géomètre)
IVR82_20036903160NUD



31 rue Seguin. Maison de ville
mitoyenne, façade principale sur rue
Phot. François Blanchetière
IVR82_20016902174NUCA



8 rue Ravat. Maison de ville, façade
alignée sur rue et entrée sur cour
Phot. François Blanchetière
IVR82_20016902175NUCA



10 rue Ravat. Maison construite
en retrait, à l'arrière d'une cour
Phot. François Blanchetière
IVR82_20016902176NUCA



9 quai Perrache. Petite maison
construite en fond de cour,
derrière un immeuble, composée
de 3 logements mono-cellulaire
Phot. François Blanchetière
IVR82_20016902050NUCA



3 rue Denuzière. Maison de
type rural construite en fond
de cour, derrière un immeuble
Phot. Maryannick Chalabi
IVR82_20016902114NUCA



124 cours Charlemagne. Dernière
maison de charbonnier subsistant
dans le quartier du Confluent
Phot. François Blanchetière
IVR82_20016901845NUCA



33 rue Seguin. Maison patronale



87 quai Perrache.
Maison de garde-barrière
Phot. François Blanchetière
IVR82_20016901885NUCA

Phot. François Blanchetière
IVR82_20016902172NUCA

Dossiers liés

Dossier(s) de synthèse :

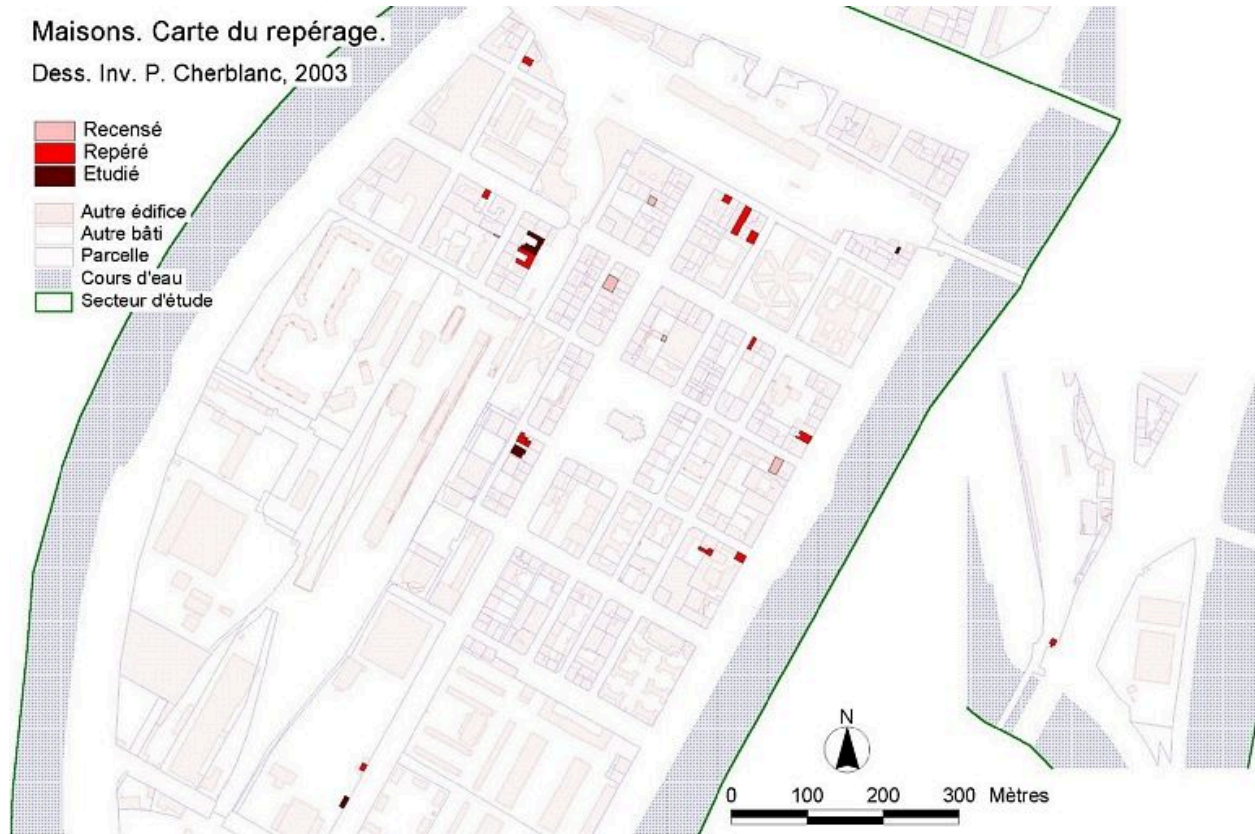
Généralités du secteur du Confluent à Lyon (IA69000497) Rhône-Alpes, Rhône, Lyon 2e, Confluent
Cités, immeubles et maisons. Ensemble de l'habitat du Confluent (IA69000848) Lyon 2e, Confluent

Édifices repérés et/ou étudiés :

Ensemble de deux maisons (IA69000383) Lyon 2e, Confluent, 42 rue Ravat
Maison (IA69000470) Lyon 2e, Confluent, 31 rue Seguin
Maison (IA69000427) Lyon 2e, Confluent, 5-7 rue Seguin
Maison (IA69000300) Lyon 2e, Confluent, 10 cours Charlemagne
Maison (IA69000262) Lyon 2e, Confluent, 32bis rue Dugas-Montbel
Maison (IA69000253) Lyon 2e, Confluent, 18 quai Perrache
Maison (IA69000472) Lyon 2e, Confluent, 10 rue Ravat
Maison (IA69000333) Lyon 2e, Confluent, 21 cours Charlemagne
Maison (IA69000226) Lyon 2e, Confluent, 9 quai Perrache
Maison (IA69000432) Lyon 2e, Confluent, 124 cours Charlemagne
Maison (IA69000770) Lyon 2e, Confluent, 18 rue Marc-Antoine Petit
Maison (IA69000302) Lyon 2e, Confluent, 13 rue Claudius Collonge
Maison (IA69000471) Lyon 2e, Confluent, 8 rue Ravat
Maison (IA69000401) Lyon 2e, Confluent, 5 rue Denuzière
Maison (IA69000259) Lyon 2e, Confluent, 28 rue Dugas-Montbel
Maison (IA69000420) Lyon 2e, Confluent, 6 rue Denuzière
Maison (IA69000271) Lyon 2e, Confluent, 1 rue Quivogne
Maison (IA69000402) Lyon 2e, Confluent, 3 rue Denuzière
Maison, actuellement terrain nu (IA69000265) Lyon 2e, Confluent, 6 rue Smith
Maison, siège social de l'Association sportive Bellecour-Perrache (IA69000431) Lyon 2e, Confluent,
112 cours Charlemagne
Maison ; entrepôt commercial (IA69000469) Lyon 2e, Confluent, 33 rue Seguin
Maison de garde-barrière (IA69000452) Lyon 2e, Confluent, 87 quai Perrache
Maison de gardien (IA69000411) Rhône-Alpes, Rhône, Lyon 2e, Confluent, 14 cours Suchet

Auteur(s) du dossier : Maryannick Chalabi, Chantal Archer-Galéa

Copyright(s) : © Région Rhône-Alpes, Inventaire général du patrimoine culturel ; © Ville de Lyon



Carte du repérage

Référence du document reproduit :

- **Système urbain de référence**
Système urbain de référence

IVR82_20036900384NUDA

Auteur de l'illustration : Paul Cherblanc

Auteur du document reproduit : Origine cadastre - droit de l'Etat réservé

Technique de relevé : reprise de fond ;

© Région Rhône-Alpes, Inventaire général du patrimoine culturel ; © Ville de Lyon
reproduction soumise à autorisation du titulaire des droits d'exploitation



Maisons. Dates de construction

Référence du document reproduit :

- **Systeme urbain de référence**
Systeme urbain de référence

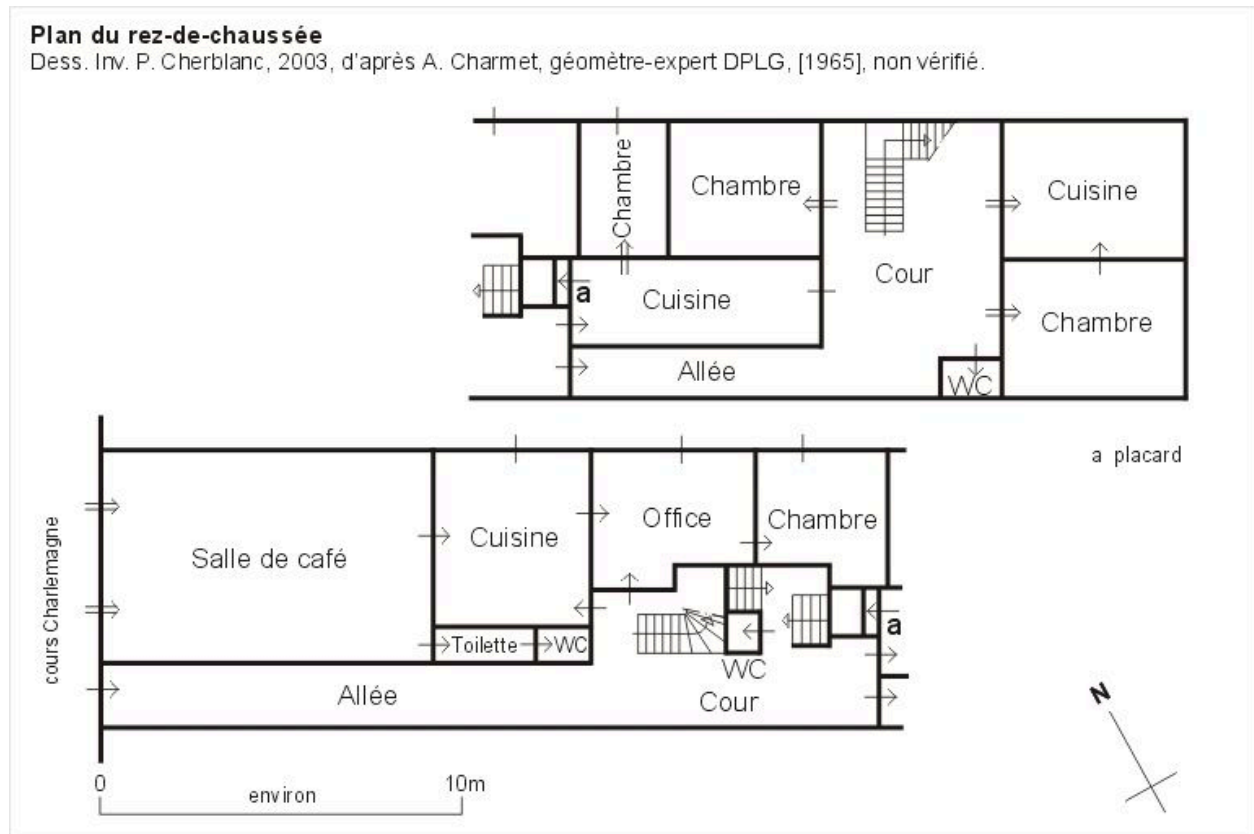
IVR82_20036900385NUDA

Auteur de l'illustration : Paul Cherblanc

Auteur du document reproduit : Origine cadastre - droit de l'Etat réservé

Technique de relevé : reprise de fond ;

© Région Rhône-Alpes, Inventaire général du patrimoine culturel ; © Ville de Lyon
reproduction soumise à autorisation du titulaire des droits d'exploitation



21 cours Charlemagne. Plan de la maison situé en fond de cour à l'arrière d'immeubles

Référence du document reproduit :

- **Plan de l'immeuble rez-de-chaussée et 1er étage / A. Charmet, géomètre expert, février 1965 (AC Plan de l'immeuble rez-de-chaussée et 1er étage / A. Charmet, géomètre expert, février 1965 (AC Lyon : 1097 WP 71 Fichiers sanitaires cours Charlemagne 1-23)**
- **Plan de l'immeuble rez-de-chaussée et 1er étage / A. Charmet, géomètre expert, février 1965 (AC Plan de l'immeuble rez-de-chaussée et 1er étage / A. Charmet, géomètre expert, février 1965 (AC Lyon : 1097 WP 71 Fichiers sanitaires cours Charlemagne 1-23)**

IVR82_20036903160NUD

Auteur de l'illustration : Paul Cherblanc

Auteur du document reproduit : Charmet A. (géomètre)

Technique de relevé : reprise de fond ;

© Région Rhône-Alpes, Inventaire général du patrimoine culturel ; © Ville de Lyon
reproduction soumise à autorisation du titulaire des droits d'exploitation



31 rue Seguin. Maison de ville mitoyenne, façade principale sur rue

IVR82_20016902174NUCA

Auteur de l'illustration : François Blanchetière

© Région Rhône-Alpes, Inventaire général du patrimoine culturel ; © Ville de Lyon
reproduction soumise à autorisation du titulaire des droits d'exploitation



8 rue Ravat. Maison de ville, façade alignée sur rue et entrée sur cour

IVR82_20016902175NUCA

Auteur de l'illustration : François Blanchetière

© Région Rhône-Alpes, Inventaire général du patrimoine culturel ; © Ville de Lyon
reproduction soumise à autorisation du titulaire des droits d'exploitation



10 rue Ravat. Maison construite en retrait, à l'arrière d'une cour

IVR82_20016902176NUCA

Auteur de l'illustration : François Blanchetière

© Région Rhône-Alpes, Inventaire général du patrimoine culturel ; © Ville de Lyon
reproduction soumise à autorisation du titulaire des droits d'exploitation



9 quai Perrache. Petite maison construite en fond de cour, derrière un immeuble, composée de 3 logements mono-cellulaire

IVR82_20016902050NUCA

Auteur de l'illustration : François Blanchetière

© Région Rhône-Alpes, Inventaire général du patrimoine culturel ; © Ville de Lyon
reproduction soumise à autorisation du titulaire des droits d'exploitation



3 rue Denuzière. Maison de type rural construite en fond de cour, derrière un immeuble

IVR82_20016902114NUCA

Auteur de l'illustration : Maryannick Chalabi

© Région Rhône-Alpes, Inventaire général du patrimoine culturel ; © Ville de Lyon
reproduction soumise à autorisation du titulaire des droits d'exploitation



124 cours Charlemagne. Dernière maison de charbonnier subsistant dans le quartier du Confluent

IVR82_20016901845NUCA

Auteur de l'illustration : François Blanchetière

© Région Rhône-Alpes, Inventaire général du patrimoine culturel ; © Ville de Lyon
reproduction soumise à autorisation du titulaire des droits d'exploitation



33 rue Seguin. Maison patronale

IVR82_20016902172NUCA

Auteur de l'illustration : François Blanchetière

© Région Rhône-Alpes, Inventaire général du patrimoine culturel ; © Ville de Lyon
reproduction soumise à autorisation du titulaire des droits d'exploitation



87 quai Perrache. Maison de garde-barrière

IVR82_20016901885NUCA

Auteur de l'illustration : François Blanchetière

© Région Rhône-Alpes, Inventaire général du patrimoine culturel ; © Ville de Lyon
reproduction soumise à autorisation du titulaire des droits d'exploitation