Rhône-Alpes, Ain
Jassans-Riottier
Jassans
rue de la Mairie
Eglise paroissiale Notre-Dame-de-l'Assomption

plan : plan géométral du domaine appelle mon plaisir

Références du dossier

Numéro de dossier : IM01000507
Date de l'enquête initiale : 1992
Date(s) de rédaction : 1996
Cadre de l'étude : inventaire topographique
Degré d'étude : étudié

Désignation

Dénomination : plan
Titres : Plan géométral du domaine appelle mon plaisir
Parties constituantes non étudiées : cadre

Compléments de localisation

Milieu d'implantation : en ville
Emplacement dans l'édifice : rez-de-chaussée surélevé, salle du conseil

Historique

L'inscription portée en titre sur l'oeuvre indique que ce plan géométral du domaine de Montplaisir (Jassans-Riottier) a été éxécuté en 1774 par Michallet, commissaire aux droits seigneuriaux, pour Jourdan, officier inspecteur général des mines, propriétaire du domaine ; il est resté pendant deux siècles dans le domaine, jusqu'à ce que son propriétaire actuel, Jean Favrot, adjoint au maire, en fasse don à la municipalité de Jassans ; le domaine de Montplaisir, très morcelé à l'époque, s'étendait depuis Riottier jusqu'au port de Frans : ce dessin légendé, qui donne la topographie presque totale de la commune en 1774, avec le tracé des principaux bâtiments, la nature des terrains et des cultures, est un document unique et précieux.

Période(s) principale(s) : 3e quart 18e siècle
Dates : 1774
Stade de la création : pièce originale de dessin
Auteur(s) de l'oeuvre : Michallet (arpenteur)
Lieu de provenance : Rhône-Alpes, 01, Jassans-Riottier, maison de notable dite domaine de Montplaisir

Description

Plan horizontal sur papier en 4 morceaux, dessiné et légendé à la plume, à l'encre brune, bordure de la Saône et terrains de la propriété peints au lavis, légende et dessin encadrés d'une frise peinte au pochoir ; annotation et rehauts de graphite

Eléments descriptifs

Catégorie(s) technique(s) : dessin
Eléments structurels, forme, fonctionnement : rectangulaire horizontal ; cadre rapporté

Matériaux : papier (blanc, en plusieurs éléments) : dessin à la plume, pinceau, encre, lavis, peint au pochoir, graphite, camaïeu

Mesures :

h = 91 ; la = 159

Représentations :
représentation scientifique ; plan, carte
ornementation ; en encadrement ; frise

représentation scientifique (plan, carte) ; ornementation (frise : en encadrement) § Plan d'un domaine, dessiné avec titre, légende et conventions graphiques (orientation, échelle), symboles schématiques (nature des terrains) et figuratifs (église et tour de Riottier dessinées en perspective cavalière) ; frise ondée de ruban et de fleurettes en encadrement du titre et du dessin.

Inscriptions & marques : signature, date, inscription concernant le titre, inscription concernant le commanditaire, inscription concernant l'auteur, inscription concernant l'iconographie, inscription (manuscrite, apocryphe), inscription concernant le donateur (en creux, sur cartel)

Précisions et transcriptions :

inscriptions manuscrites à l'encre sur l'oeuvre ; titre dans un cartouche en haut à droite : PLAN/GEOMETRAL/DU DOMAINE APPELLE/MON PLAISIR/SITUE DANS LA PAROISSE DE JASSANS EN FRANC LYONNOIS, APPARTENANT A M JOURDAN/OFFICIER INSPECTEUR GENERAL DES MINES ET MINIERES DE FRANCE/FAIT EN L'ANNEE 1774 PAR LE SIEUR MICHALLET COMMISSAIRE AUX DROITS SEIGNEURIAUX ; échelle dans un cartouche en bas au centre : échelle de 200 compas composés de (5) pieds de ville chacun ; légende dans un cartouche en bas à gauche, avec report des lettres marquées sur le plan, nature et superficie des parcelles ; rose des vents et points cardinaux dans l'angle supérieur gauche ; indication des voies, légendes dans les parcelles appartenant à d'autres propriétaires ; annotation apocryphe au crayon, entre parenthèses : 3 9BRE 1840 : LA TRACE AU CRAYON/INDIQUE LES POINTS OU ELEMENTS DES CRUES DE LA SAONE ; sur le cadre, en bas au centre, cartouche récent rapporté, gravé : DON DE LA FAMILLE FAVROT/MONTPLAISIR/JASSANS-RIOTTIER

État de conservation

Annotations postérieures au crayon ; papier jauni, taches, marques de pliage ; encre atténuée rendant certaines parties difficilement lisibles ; oeuvre restaurée, encadrée sous verre, parties recollées

Statut, intérêt et protection

Intérêt de l'œuvre : à signaler
Protections : oeuvre non protégée MH
Statut de la propriété : propriété de la commune

Références documentaires

Liens web

- http://www.patrimoine.rhonealpes.fr/DOSSNUM/TREVOUX/im01000507/index.htm : http://www.patrimoine.rhonealpes.fr/DOSSNUM/TREVOUX/im01000507/index.htm

Illustrations

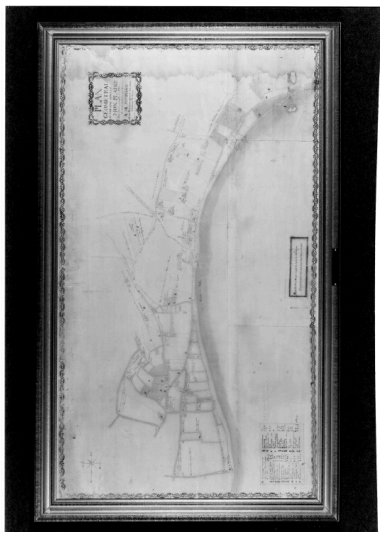

Plan géométral du domaine appellé Mon-Plaisir... fait en l'année 1774 par le sieur Michallet. Papier, encre, crayon, 159 x 91 cm, éch. 1/1333. Vue d'ensemble. Phot. Jean-Marie Refflé IVR82_19920100908P



Plan géométral du domaine appellé Mon-Plaisir... fait en l'année 1774 par le sieur Michallet. (Détail). Papier, encre, crayon, 159x91 cm, éch. 1/1333. Phot. Jean-Marie Refflé IVR82_19920100910X

Plan géométral du domaine appellé Mon-plaisir..., par Michallet, 1774, détail emplacement de l'ancienne église. Phot. Jean-Marie Refflé IVR82_19920100911X

Dossiers liés

Édifice : Eglise paroissiale Notre-Dame-de-l'Assomption (IA01000037) Jassans-Riottier, rue de la Mairie, 2e église

Auteur(s) du dossier : Geneviève Jourdan
Copyright(s) : © Région Rhône-Alpes, Inventaire général du patrimoine culturel

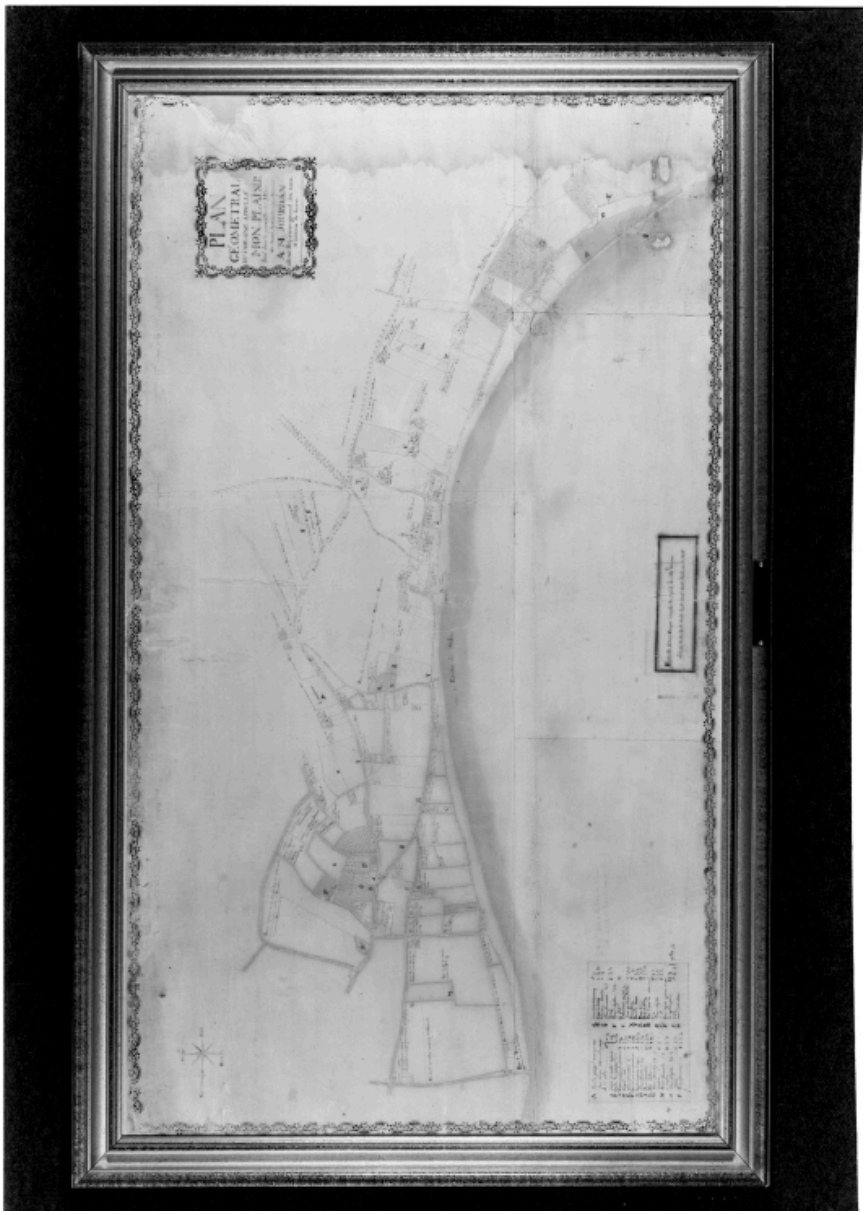

Plan géométral du domaine appellé Mon-Plaisir... fait en l'année 1774 par le sieur Michallet. Papier, encre, crayon, 159 x 91 cm, éch. 1/1333. Vue d'ensemble.

Référence du document reproduit :

- **Plan géométral du domaine appellé Mon-Plaisir. fait en l'année 1774 par le sieur Michallet. Papier, encre, crayon, 159 x 91 cm, éch. 1/1333. Vue d'ensemble.**
  Plan géométral du domaine appellé Mon-Plaisir. fait en l'année 1774 par le sieur Michallet. Papier, encre, crayon, 159 x 91 cm, éch. 1/1333. Vue d'ensemble. (A.C. Jassans-Riottier).

IVR82_19920100908P
Auteur de l'illustration : Jean-Marie Refflé
© Région Rhône-Alpes, Inventaire général du patrimoine culturel
reproduction soumise à autorisation du titulaire des droits d'exploitation



Plan géométral du domaine appellé Mon-Plaisir... fait en l'année 1774 par le sieur Michallet. (Détail). Papier, encre, crayon, 159x91 cm, éch. 1/1333.

Référence du document reproduit :

- **Plan géométral du domaine appellé Mon-Plaisir. fait en l'année 1774 par le sieur Michallet. (Détail). Papier, encre, crayon, 159x91 cm, éch. 1/1333.**
  Plan géométral du domaine appellé Mon-Plaisir. fait en l'année 1774 par le sieur Michallet. (Détail). Papier, encre, crayon, 159x91 cm, éch. 1/1333. (A.C. Jassans).

IVR82_19920100910X
Auteur de l'illustration : Jean-Marie Refflé
© Région Rhône-Alpes, Inventaire général du patrimoine culturel
reproduction soumise à autorisation du titulaire des droits d'exploitation

Plan géométral du domaine appellé Mon-plaisir..., par Michallet, 1774, détail emplacement de l'ancienne église.

Référence du document reproduit :

- **Plan géométral du domaine appellé Mon-plaisir., par Michallet, 1774, détail emplacement de l'ancienne église.**
  Plan géométral du domaine appellé Mon-plaisir., par Michallet, 1774, détail emplacement de l'ancienne église. (A. C. Jassans-Riottier).

IVR82_19920100911X
Auteur de l'illustration : Jean-Marie Refflé
© Région Rhône-Alpes, Inventaire général du patrimoine culturel
reproduction soumise à autorisation du titulaire des droits d'exploitation