Rhône-Alpes, Savoie
Saint-Vital
Sous les Chavannes
route des forges

Martinet Salvador actuellement espace de stockage

Références du dossier

Numéro de dossier : IA73003474
Date de l'enquête initiale : 2014
Date(s) de rédaction : 2014
Cadre de l'étude : enquête thématique départementale Patrimoine hydraulique des Pays de Savoie
Degré d'étude : recensé

Désignation

Dénomination : martinet

Compléments de localisation

Milieu d'implantation : bâti lâche
Réseau hydrographique : Ruisseau de Fournieux ; bassin-versant Isère inférieure-Val Gelon
Références cadastrales : 2014, B, 710, 711

Historique

Le 8 juillet 1884, Pierre Salvador demande l'autorisation de construire un martinet à côté de la forge qu'il possède. Dans la lettre de demande qu'il adresse au préfet il précise que "L'établissement d'un nouveau martinet au milieu de ces populations si foncièrement agricoles est ainsi d'une absolue nécessite" (FR.AD073, 82S32). La demande de Pierre Salvador est contestée par Joseph Damian, propriétaire d'une forge en amont (commune de Montailleur, IA). Joseph Damian expose qu'il possède une prise d'eau en aval de sa forge servant pour l'arrosage de ses terrains. Il soutient que la dérivation du martinet Salvador pourrait porter préjudice à son droit d'arrosage. Finalement, l'administration donne raison à Pierre Salvador et l'autorisation de dérivation est accordée par arrêté préfectoral du 2 juin 1885. Le bâtiment est visible sur le cadastre rénové de 1934. Actuellement, il est utilisé comme bâtiment de stockage.

Période(s) principale(s) : 4e quart 19e siècle ()
Dates : 1884 (daté par source)

Description

Le martinet est situé en rive gauche du ruisseau du Fournieux en aval de la forge Damian (rive droite, commune de Montailleur, IA73003532). Il était équipé d'une roue extérieure verticale par-dessus de 2 mètres de diamètre (FR.AD073, 82S32). La prise d'eau se faisait sans retenue ni barrage, au moyen de quelques pierres. Actuellement, le bâtiment est utilisé comme bâtiment de stockage. Il est construit en ciment sur un niveau et couvert d'un toit en tôle bac. Il présente plusieurs verrières d'atelier de grandes dimensions. Le bâtiment comporte une extension ouverte en essentage de planches couverte par un toit en appentis en tôle bac.

Eléments descriptifs

Matériau(x) du gros-oeuvre, mise en oeuvre et revêtement : ciment ; bois essentage de planches
Matériau(x) de couverture : métal en couverture
Étage(s) ou vaisseau(x) : rez-de-chaussée
Couvrements :
Type(s) de couverture : appentis

Énergies : énergie hydraulique : produite sur place

Typologies et état de conservation

État de conservation : bon état

Statut, intérêt et protection

L'ancien martinet est situé au bord de la route des forges.

Statut de la propriété : propriété privée

Références documentaires

Documents d'archive

- **FR.AD073, 82S32, 1885-1951.**
  FR.AD073 sous-série 82S32, Service hydraulique. Saint-Vital, martinet Salvador, torrents des Fournieux et de la Lavanche, intéresse aussi Montailleur et Grésy, 1885-1951.
  AD Savoie : 82S32

- **FR.AD073, 49SPC14, 1884-1885.**
  FR.AD073 sous-série 49SPC14, Ponts et chaussées, service hydraulique, Saint-Vital : martinet Salvador (Fournieux), 1884-1885.
  AD Savoie : 49SPC14

- **FR.AD073, 3P 7433, 1934.**
  FR.AD073, 3P 7433, Cadastre rénové, Saint-Vital, Section B, feuille 3, 1934.
  AD Savoie : 3P 7433

- **FR.AD073, J1706, Saint-Vital, 1999**
  FR.AD073, J1706, Inventaire des moulins de Savoie. Association des amis des moulins savoyards. Nicole Gotteland, Louis Crabières, commune Saint-Vital, 1999.
  AD Savoie : J1706

Bibliographie

- **H.Barthélémy, Anciens moulins en Combe de Savoie, 2014.**
  BARTHELEMY, Henry. **Anciens moulins en Combe de Savoie et bas Val d'Arly**. *Cahiers du Vieux Conflans*, n°175. Albertville : Société des Amis du Vieux Conflans, 2014.
  CDP Savoie

Illustrations

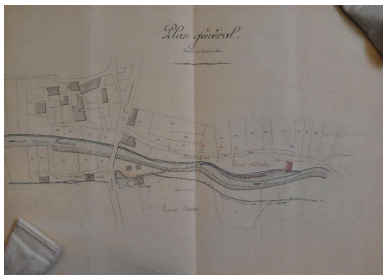

Plan du site, 1884 (FR.AD073, 82S32).
Autr. Clara Bérelle
IVR82_20147303106NUCA



Plan du site, 1884 (FR.AD073, 82S32).
Autr. Clara Bérelle
IVR82_20147303616NUCA

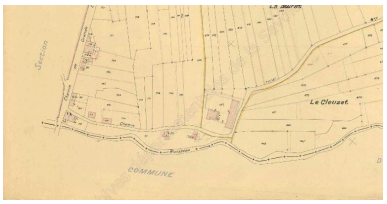

Cadastre rénové, Saint-Vital, 1934, Section B, feuille 3 (FR.AD073, 3P 7533).
Autr. Clara Bérelle
IVR82_20147303107NUCA

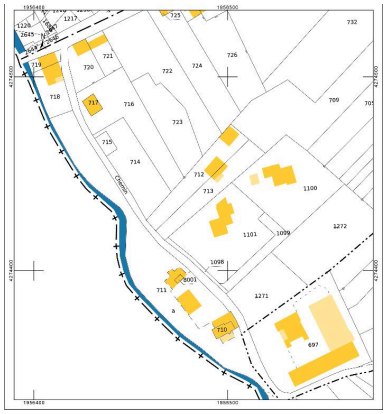

Cadastre actuel, 2014.
Autr. Clara Bérelle
IVR82_20147303108NUCA

Vue de l'ancien martinet.
Phot. Clara Bérelle
IVR82_20147303109NUCA

Dossiers liés

Dossiers de synthèse :
Patrimoine hydraulique de la Savoie : présentation de l'étude départementale (IA00141274) Rhône-Alpes, Savoie, Savoie
Oeuvre(s) contenue(s) :
Oeuvre(s) en rapport :
Paysage du bassin-versant de l'Isère inférieure et du Val Gelon (IA73003401) Aiton, Albertville, Allondaz, Arbin, Arvillard, Betton-Bettonet, Bonvillard, Bourget-en-Huile, Bourgneuf, Chamousset, Chamoux-sur-Gelon, Champ-Laurent, Châteauneuf, Chignin, Cléry, Coise-Saint-Jean-Pied-Gauthier, Cruet, Détrier, Étable, Francin, Fréterive, Frontenex, Gilly-sur-Isère, Grésy-sur-Isère, Grignon, Hauteville, La Chapelle-Blanche, La Chavanne, La Croix-de-la-Rochette, La Rochette, La Table, La Trinité, Laissaud, Le Pontet, Le Verneil, Les Marches, Les Mollettes, Mercury, Montailleur, Montendry, Monthion, Montmélian, Myans, Notre-Dame-des-Millières, Pallud, Planaise, Plancherine, Presle, Rotherens, Sainte-Hélène-du-Lac, Sainte-Hélène-sur-Isère, Saint-Jean-de-la-Porte, Saint-Jeoire-Prieuré, Saint-Pierre-d'Albigny, Saint-Pierre-de-Soucy, Saint-Vital, Tournon, Verrens-Arvey, Villard-d'Héry, Villard-Léger, Villard-Sallet, Villaroux.

Auteur(s) du dossier : Clara Bérelle
Copyright(s) : © Région Rhône-Alpes, Inventaire général du patrimoine culturel ; © Assemblée des Pays de Savoie

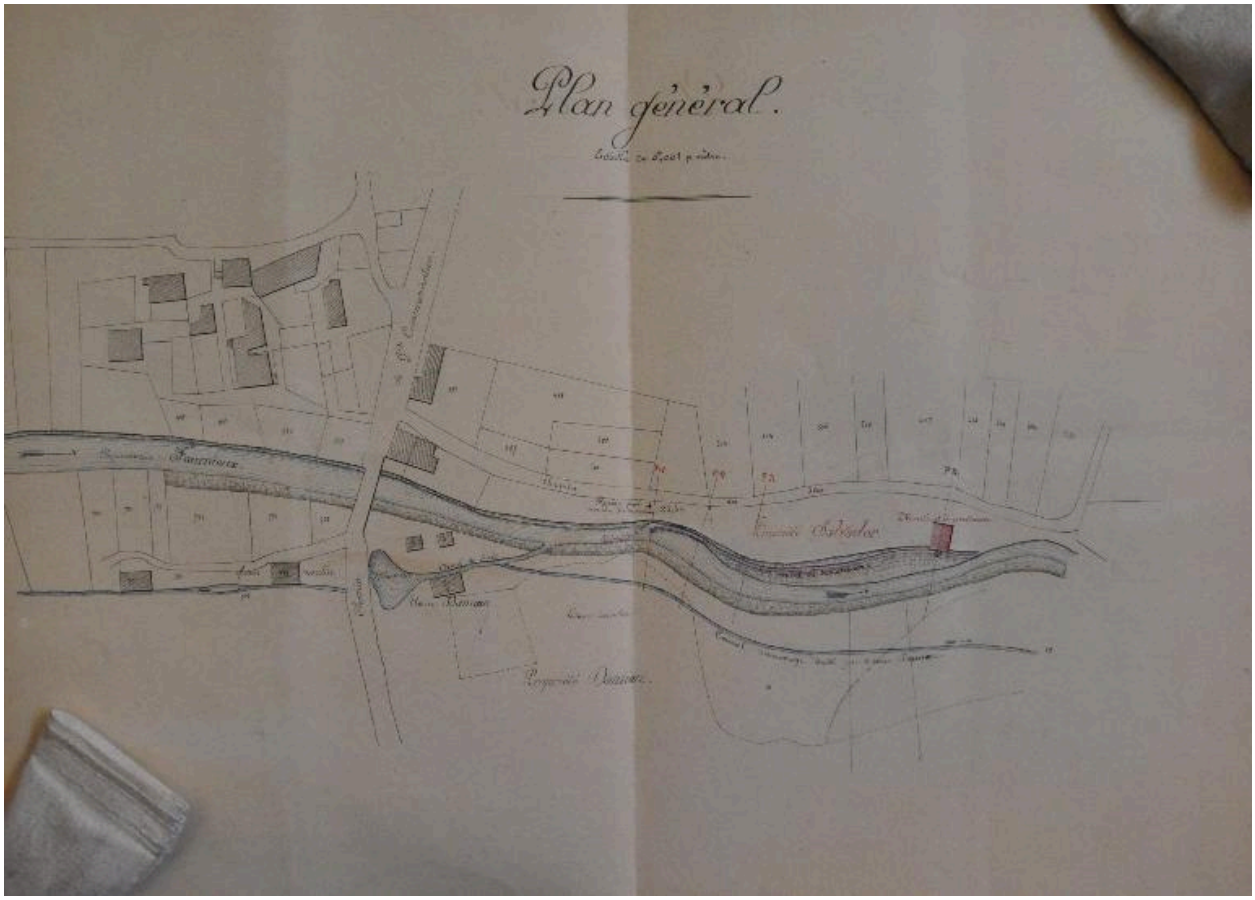

Plan du site, 1884 (FR.AD073, 82S32).

IVR82_20147303106NUCA
Auteur du document reproduit : Clara Bérelle
© Région Rhône-Alpes, Inventaire général du patrimoine culturel ; © Assemblée des Pays de Savoie ; © Archives départementales de la Savoie
reproduction soumise à autorisation du titulaire des droits d'exploitation



Plan du site, 1884 (FR.AD073, 82S32).

IVR82_20147303616NUCA
Auteur du document reproduit : Clara Bérelle
© Région Rhône-Alpes, Inventaire général du patrimoine culturel ; © Assemblée des Pays de Savoie ; © Archives départementales de la Savoie
reproduction soumise à autorisation du titulaire des droits d'exploitation

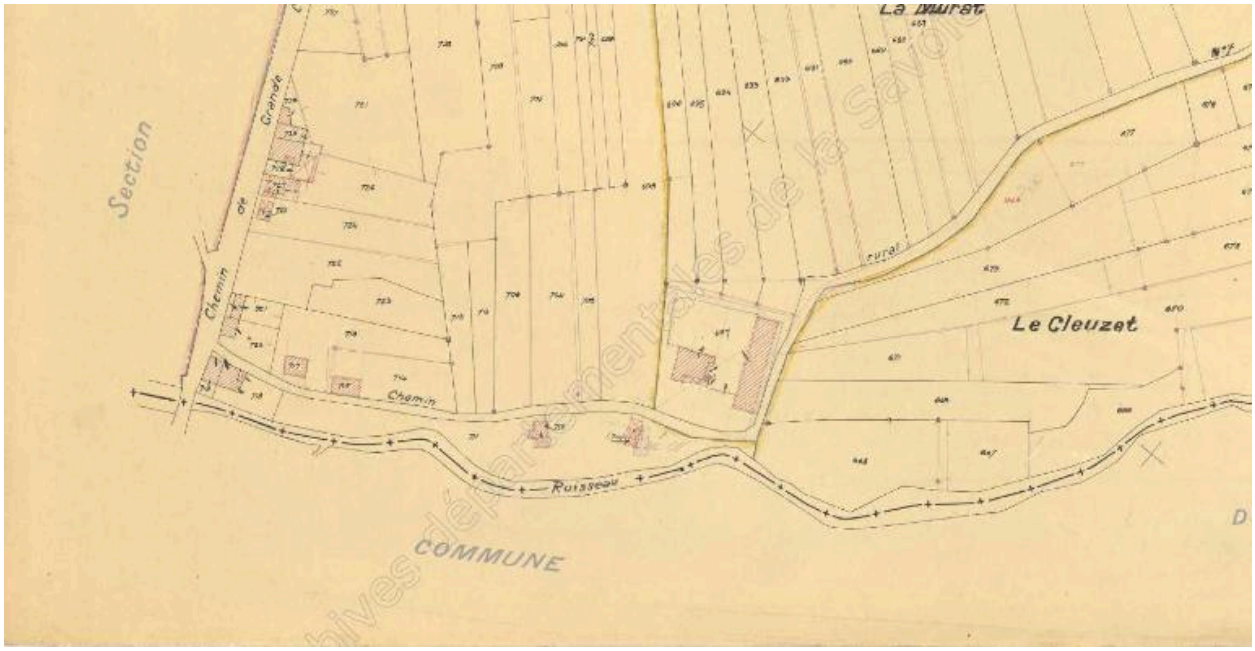

Cadastre rénové, Saint-Vital, 1934, Section B, feuille 3 (FR.AD073, 3P 7533).

IVR82_20147303107NUCA
Auteur du document reproduit : Clara Bérelle
© Région Rhône-Alpes, Inventaire général du patrimoine culturel ; © Assemblée des Pays de Savoie ; © Archives départementales de la Savoie
reproduction soumise à autorisation du titulaire des droits d'exploitation

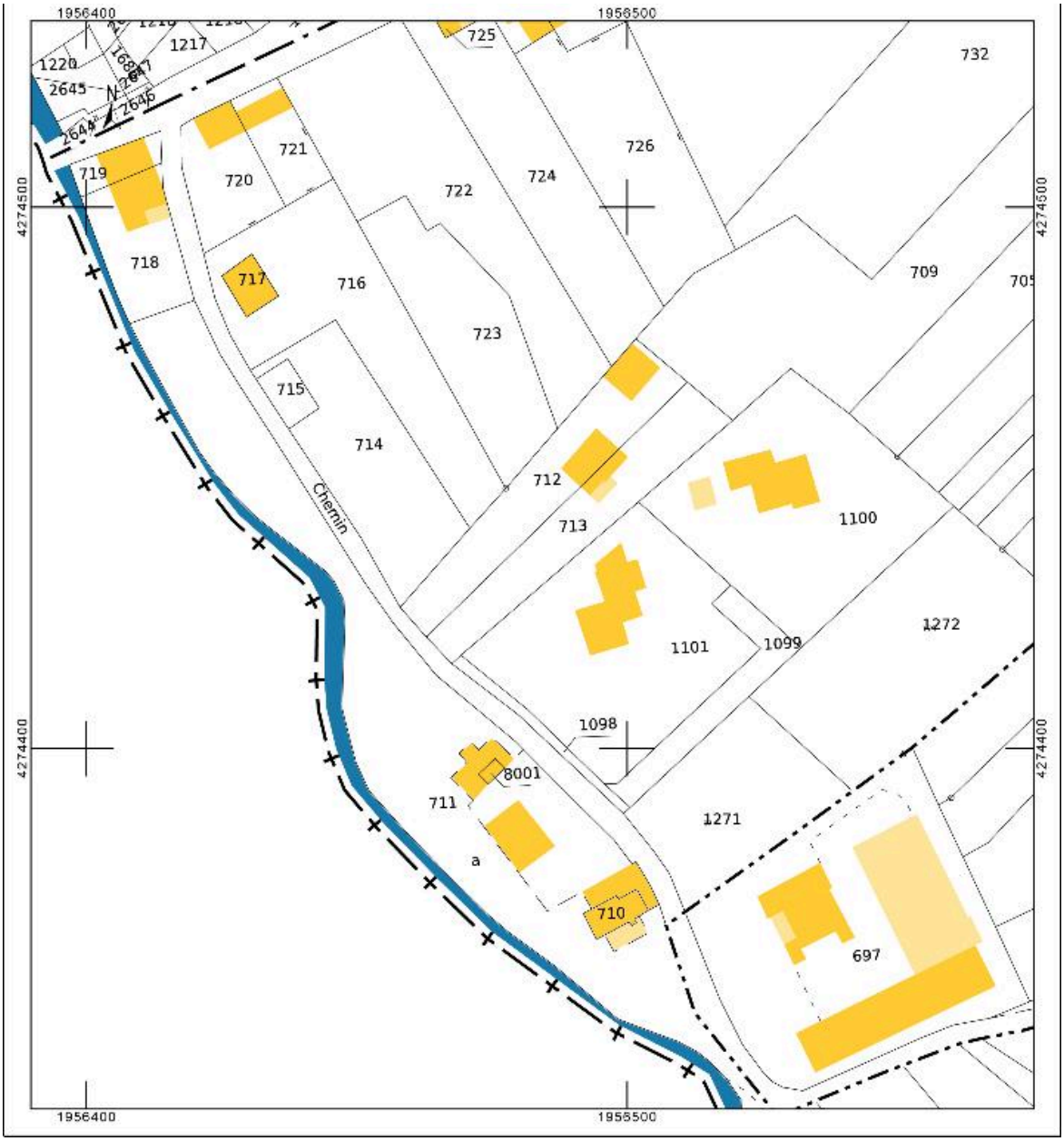

Cadastre actuel, 2014.

IVR82_20147303108NUCA
Auteur du document reproduit : Clara Bérelle
© Ministère des finances, CIDF, Service du cadastre
reproduction soumise à autorisation du titulaire des droits d'exploitation

Vue de l'ancien martinet.

IVR82_20147303109NUCA
Auteur de l'illustration : Clara Bérelle
© Région Rhône-Alpes, Inventaire général du patrimoine culturel ; © Assemblée des Pays de Savoie
reproduction soumise à autorisation du titulaire des droits d'exploitation