Rhône-Alpes, Savoie
Fréterive
Plan Cruet Les moulins

Moulin à farine Rosset puis Grisard puis Pernet actuellement logement

Références du dossier

Numéro de dossier : IA73003433
Date de l'enquête initiale : 2014
Date(s) de rédaction : 2014
Cadre de l'étude : enquête thématique départementale Patrimoine hydraulique des Pays de Savoie
Degré d'étude : recensé

Désignation

Dénomination : moulin à farine

Compléments de localisation

Milieu d'implantation : bâti lâche
Réseau hydrographique : Ruisseau des moulins ; bassin-versant Isère inférieure-Val Gelon
Références cadastrales : 2014, ZN, 94

Historique

Un moulin appartenant à M.Rosset, bourgeois à Chambéry, apparaît sur la mappe sarde de 1728 (parcelle 1430). Le moulin est toujours visible sur le cadastre napoléonien de 1809 (section B, feuille unique, parcelle 732). A cette date il appartient à Claude Grisard. Le moulin Grisard est visible sur un plan de 1834 (FR.AD073, 193E dépôt 254). Le tableau de l'utilisation agricole et industrielle des cours d'eau réalisé par les Pont et chaussées en 1889 précise que le moulin était équipé de deux paires de meules animées par une roue par dessus. Le moulin apparaît sur le premier cadastre français de 1891 (Section B, feuille 2, parcelle 470) au nom de Joseph Pernet. Le moulin Pernet est mentionné sur le recensement des moulins de 1917 avec le moulin Dijoud (IA73003432) et le moulin Nicolloud (IA73003440). Ce document nous apprend que "la mobilisation a laissé les femmes seules au moulin" et que "les meuniers allaient auparavant chercher le grain dans toute la commune et même dans les communes voisines ; aujourd'hui les femmes attendent qu'on apporte le grain qui est rare" (FR.AD073, 284 R 1). Le moulin est toujours en activité en 1923 et 1924. Au cours du XXe siècle, il est modernisé par l'installation d'une turbine alimentée par une conduite métallique. Il cesse de fonctionner avant les années 1950. Actuellement, il est occupé par un logement.

Période(s) principale(s) : 2e quart 18e siècle (), 1ère moitié 20e siècle (), 2e moitié 20e siècle
Dates : 1728 (daté par source)

Description

Le site est implanté en rive droite du ruisseau des moulins (une dérivation du ruisseau de Cayan) immédiatement en aval du moulin Dijoud (IA73003432). La dérivation entre le moulin Pernet et le site supérieur est toujours visible. La chambre de mise en charge et les piliers qui soutenaient la conduite métallique sont toujours visibles. Dans la deuxième partie du XXe siècle, le bâtiment du moulin a été remanié pour devenir un logement. Construit en pierre recouverte d'un enduit, il s'organise sur trois niveaux : un rez-de-chaussée, un étage et un étage de combles. il est couvert d'un toit à longs pans en tôle et en ardoise. Les éléments de mécanisme du moulin ont été démontés. Au rez-de-chaussée du bâtiment, la présence de la turbine et du bloc qui soutenait le palier de l'arbre de roue rappellent l'activité du site.

Eléments descriptifs

Matériau(x) du gros-oeuvre, mise en oeuvre et revêtement : pierre enduit

Matériau(x) de couverture : métal en couverture, ardoise
Étage(s) ou vaisseau(x) : rez-de-chaussée, 1 étage carré, 1 étage de comble
Couvrements :
Type(s) de couverture : toit à longs pans
Énergies : énergie hydraulique

Typologies et état de conservation

État de conservation : remanié

Statut, intérêt et protection

La commune de Fréterive fait partie du PNR des Bauges. Le moulin était le troisième d'une succession d'artifices hydrauliques installés le long du ruisseau des moulins.

Statut de la propriété : propriété privée

Références documentaires

Documents d'archive

- **FR.AD073, C2907, 1732.**
  FR.AD073, C2907, Cadastre de 1728, Fréterive, 219, Vue 3, 1732.
  AD Savoie : C2907

- **FR.AD073, L1008, 1809.**
  FR.AD073, L1008, Cadastre napoléonien, Fréterive, section B, feuille unique, 1809.
  AD Savoie : L1008

- **FR.AD073, 193E dépôt 254, 1834.**
  FR.AD073, 193E dépôt 254, Archives communales, Fréterive, Actes de procédure pour les frères Collomb pour l'installation d'une nouvelle roue sur leur moulin, 1834.
  AD Savoie : 193E dépôt 254

- **FR.AD073, 35SPC7, 1876-1909.**
  FR.AD073, 35SPC7, Ponts et chaussées, service hydraulique, Comptabilité, statistiques et affaires diverses (classement par année), 1876-1909.
  AD Savoie : 35SPC7

- **FR.AD073, 3P 7134, 1891.**
  FR.AD073, 3P 7134, Premier cadastre français, Fréterive, Section B, feuille 2, 1891.
  AD Savoie : 3P 7134

- **FR.AD073, 284 R 1, Fréterive 1917.**
  FR.AD073, 284 R 1, Moulins : recensements, Fréterive 1917.
  AD Savoie : 284 R 1

- **FR.AD073, 284 R 1, Fréterive 1923.**
  FR.AD073, 284 R 1, Moulins : recensements, Fréterive 1923.
  AD Savoie : 284 R 1

- **FR.AD073, 284 R 1, Fréterive 1924.**
  FR.AD073, 284 R 1, Moulins : recensements, Fréterive 1924.
  AD Savoie : 284 R 1

- **FR.AD073, 3P 7135, 1935/1988.**

FR.AD073, 3P 7135, mise à jour en 1988 du cadastre rénové, Fréterive, Section B, feuille 2, 1935/1988.
AD Savoie : 3P 7135

Bibliographie

- **H.Barthélémy, Anciens moulins en Combe de Savoie, 2014.**
  H.Barthélémy, Anciens moulins en Combe de Savoie et bas Val d'Arly, Cahier du Vieux Conflans, n°175, Société des Amis du Vieux Conflans, Albertville, 2014.
  CDP Savoie

Illustrations

Cadastre de 1728, Fréterive, 1732 219, Vue 3 (FR.AD073, C2907).
Autr. Clara Bérelle
IVR82_20147302676NUCA

Cadastre napoléonien, Fréterive, 1809 Section B, feuille unique (FR.AD073, L1008).
Autr. Clara Bérelle
IVR82_20147302677NUCA



Plan faisant apparaître le moulin, 1834 (FR.AD073, 193E dépôt 254).
Autr. Clara Bérelle
IVR82_20147302802NUCA

Premier cadastre français, Fréterive, 1891, Section B, feuille 2 (FR.AD073, 3P 7134).
Autr. Clara Bérelle
IVR82_20147302678NUCA

Cadastre rénové, Fréterive, 1935/1988, Section B, feuille 2 (FR.AD073, 3P 7135).
Autr. Clara Bérelle
IVR82_20147302679NUCA

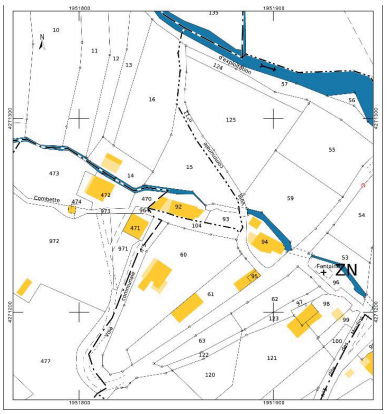

Cadastre actuel, 2014.
Autr. Clara Bérelle
IVR82_20147302680NUCA

Arrivée de la dérivation et chambre de mise en charge.
Phot. Clara Bérelle
IVR82_20147302685NUCA

Turbine Francis qui alimentait le moulin.
Phot. Clara Bérelle
IVR82_20147302687NUCA

Vue du moulin Pernet.
Phot. Clara Bérelle
IVR82_20147302686NUCA

Dossiers liés

Dossiers de synthèse :
Patrimoine hydraulique de la Savoie : présentation de l'étude départementale (IA00141274) Rhône-Alpes, Savoie, Savoie
Oeuvre(s) contenue(s) :
Oeuvre(s) en rapport :
Paysage du bassin-versant de l'Isère inférieure et du Val Gelon (IA73003401) Aiton, Albertville, Allondaz, Arbin, Arvillard, Betton-Bettonet, Bonvillard, Bourget-en-Huile, Bourgneuf, Chamousset, Chamoux-sur-Gelon, Champ-Laurent, Châteauneuf, Chignin, Cléry, Coise-Saint-Jean-Pied-Gauthier, Cruet, Détrier, Étable, Francin, Fréterive, Frontenex, Gilly-sur-Isère, Grésy-sur-Isère, Grignon, Hauteville, La Chapelle-Blanche, La Chavanne, La Croix-de-la-Rochette, La Rochette, La Table, La Trinité, Laissaud, Le Pontet, Le Verneil, Les Marches, Les Mollettes, Mercury, Montailleur, Montendry, Monthion, Montmélian, Myans, Notre-Dame-des-Millières, Pallud, Planaise, Plancherine, Presle, Rotherens, Sainte-Hélène-du-Lac, Sainte-Hélène-sur-Isère, Saint-Jean-de-la-Porte, Saint-Jeoire-Prieuré, Saint-Pierre-d'Albigny, Saint-Pierre-de-Soucy, Saint-Vital, Tournon, Verrens-Arvey, Villard-d'Héry, Villard-Léger, Villard-Sallet, Villaroux.

Auteur(s) du dossier : Clara Bérelle
Copyright(s) : © Région Rhône-Alpes, Inventaire général du patrimoine culturel ; © Assemblée des Pays de Savoie

Cadastre de 1728, Fréterive, 1732 219, Vue 3 (FR.AD073, C2907).

IVR82_20147302676NUCA
Auteur du document reproduit : Clara Bérelle
© Région Rhône-Alpes, Inventaire général du patrimoine culturel ; © Assemblée des Pays de Savoie ; © Archives départementales de la Savoie
reproduction soumise à autorisation du titulaire des droits d'exploitation

Cadastre napoléonien, Fréterive, 1809 Section B, feuille unique (FR.AD073, L1008).

IVR82_20147302677NUCA
Auteur du document reproduit : Clara Bérelle
© Région Rhône-Alpes, Inventaire général du patrimoine culturel ; © Assemblée des Pays de Savoie ; © Archives départementales de la Savoie
reproduction soumise à autorisation du titulaire des droits d'exploitation

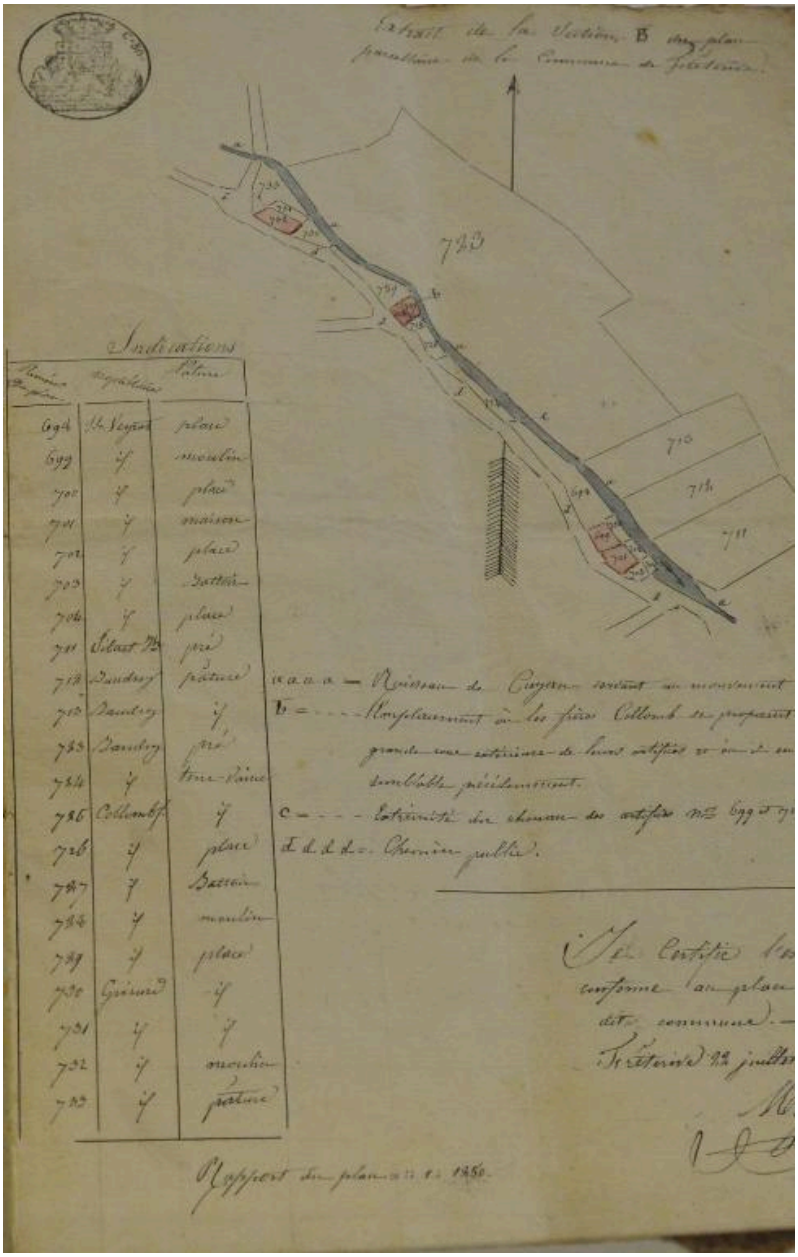

Plan faisant apparaître le moulin, 1834 (FR.AD073, 193E dépôt 254).

IVR82_20147302802NUCA
Auteur du document reproduit : Clara Bérelle
© Région Rhône-Alpes, Inventaire général du patrimoine culturel ; © Assemblée des Pays de Savoie ; © Archives départementales de la Savoie
reproduction soumise à autorisation du titulaire des droits d'exploitation

Premier cadastre français, Fréterive, 1891, Section B, feuille 2 (FR.AD073, 3P 7134).

IVR82_20147302678NUCA
Auteur du document reproduit : Clara Bérelle
© Région Rhône-Alpes, Inventaire général du patrimoine culturel ; © Assemblée des Pays de Savoie ; © Archives départementales de la Savoie
reproduction soumise à autorisation du titulaire des droits d'exploitation

Cadastre rénové, Fréterive, 1935/1988, Section B, feuille 2 (FR.AD073, 3P 7135).

IVR82_20147302679NUCA
Auteur du document reproduit : Clara Bérelle
© Région Rhône-Alpes, Inventaire général du patrimoine culturel ; © Assemblée des Pays de Savoie ; © Archives départementales de la Savoie
reproduction soumise à autorisation du titulaire des droits d'exploitation

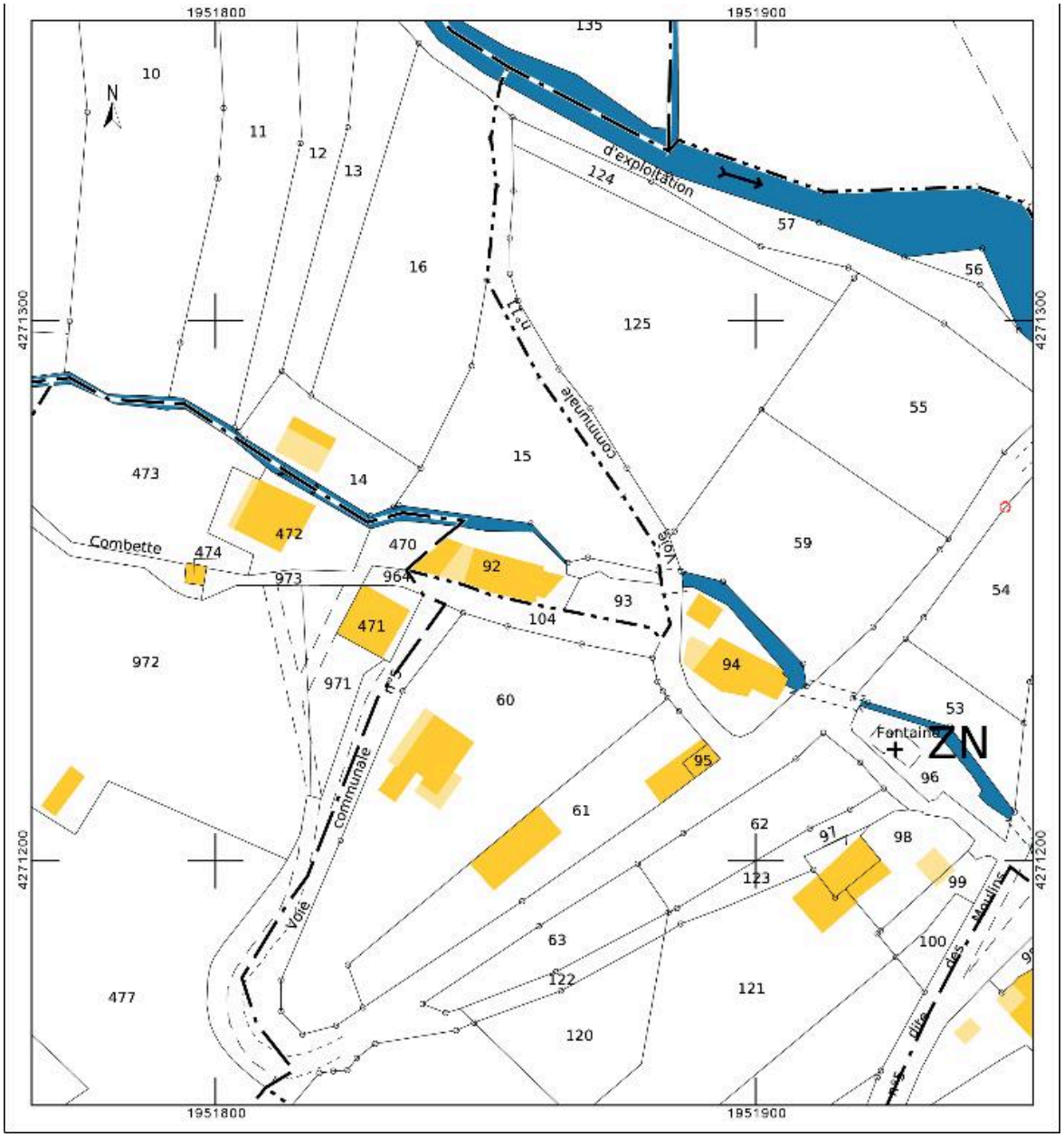

Cadastre actuel, 2014.

IVR82_20147302680NUCA
Auteur du document reproduit : Clara Bérelle
© Ministère des finances, CIDF, Service du cadastre
reproduction soumise à autorisation du titulaire des droits d'exploitation

Arrivée de la dérivation et chambre de mise en charge.

IVR82_20147302685NUCA
Auteur de l'illustration : Clara Bérelle
© Région Rhône-Alpes, Inventaire général du patrimoine culturel ; © Assemblée des Pays de Savoie
communication soumise à autorisation, reproduction soumise à autorisation

Vue du moulin Pernet.

IVR82_20147302686NUCA
Auteur de l'illustration : Clara Bérelle
© Région Rhône-Alpes, Inventaire général du patrimoine culturel ; © Assemblée des Pays de Savoie
reproduction soumise à autorisation du titulaire des droits d'exploitation

Turbine Francis qui alimentait le moulin.

IVR82_20147302687NUCA
Auteur de l'illustration : Clara Bérelle
© Région Rhône-Alpes, Inventaire général du patrimoine culturel ; © Assemblée des Pays de Savoie
communication soumise à autorisation, reproduction soumise à autorisation