



Auvergne, Allier
Château-sur-Allier
la Petite Barre

Ferme dite de la Petite Barre

Références du dossier

Numéro de dossier : IA03000612

Date de l'enquête initiale : 2023

Date(s) de rédaction : 2023

Cadre de l'étude : inventaire topographique Inventaire du Val-d'Allier (nord)

Degré d'étude : étudié

Désignation

Dénomination : ferme

Compléments de localisation

Milieu d'implantation :

Références cadastrales : 2018, D4, 185 ; 1831, D, 206

Historique

Le lieu-dit "La Petite Barre" est habité en 1701. Les plan et registre cadastraux de 1831 et 1833 figurent à cet endroit "une maison, un bâtiment et une cour". Le plus grand bâtiment, orienté sud-ouest nord-est est en 1831 de plan rectangulaire, bâti en limite de parcelle, et possède en façade une excroissance pouvant représenter un auvent de grange. Plus au nord, à cette date, est figuré un bâtiment plus petit : un logis?

Contre la grange supposée ou partie de bâtiment consacré à la grange, une nouvelle partie de bâtiment a été construite en retour d'angle pour former une ferme en maison-bloc, en L.

Le mur aveugle au sud-est comme l'enrayure de croupe peuvent être des vestiges de cet édifice primitif, le retour d'angle ayant été édifié pour se conformer aux contours de l'ancienne parcelle.

Cette extension et le changement d'affectation de la grange primitive ont eu lieu d'après les observations descriptives, au cours du 19^e siècle, en au moins deux étapes.

Période(s) principale(s) : limite 18^e siècle 19^e siècle, 19^e siècle

Description

L'édifice est une ferme à plan en L, en maison-bloc, en rez-de-chaussée, à façade orientée au sud-ouest. La partie formant le logis (en L) est prolongée par la grange-étable au nord-ouest. Les toitures perpendiculaires sur le logis et en prolongement de la partie méridionale de ce dernier pour la grange-étable, présentent des signes de reprise comme les murs gouttereaux et leurs percements.

La façade principale de la grange-étable présente plusieurs baies, deux portes simples dont l'une d'entre elles a été en partie obturée et transformée en fenêtre, une porte double dont le linteau est surmonté d'un arc de décharge en bâtière en bois. Cette grange-étable jouxte le logis auquel on accède en façade par deux portes : l'une donnant sur un couloir central desservant deux pièces munies de fenêtres et un espace en appentis, l'autre donnant directement sur la seconde pièce munie de cheminée contre laquelle s'élevait un four à pain dont ne subsiste que l'ouverture. Cette seconde pièce ouvre au nord-est sur une troisième pièce éclairée d'une fenêtre dans son mur pignon au dessus de laquelle un oculus est percé au niveau des combles.

Le mur de façade du logis seul est surmonté d'une corniche de rangs de briques. Le mur gouttereau sud-est est quasiment aveugle, seulement percé d'une baie, il ne comporte aucune corniche sommitale et pourrait constituer un vestige d'un édifice plus ancien.

Une toiture à longs pans à petites tuiles plates couvre perpendiculairement l'édifice, elle se termine en croupe au dessus de la seconde pièce.

La charpente, au dessus du couloir et de la seconde pièce, a conservé la structure d'une ancienne enrayure de croupe qui pourrait être celle d'un auvent de grange primitif tracé en façade du bâtiment sur le plan cadastral de 1831.

Eléments descriptifs

Matériau(x) du gros-oeuvre, mise en oeuvre et revêtement : calcaire, moellon, enduit partiel ; calcaire, pierre de taille

Matériau(x) de couverture : tuile plate

Plan : plan régulier en L

Étage(s) ou vaisseau(x) : en rez-de-chaussée

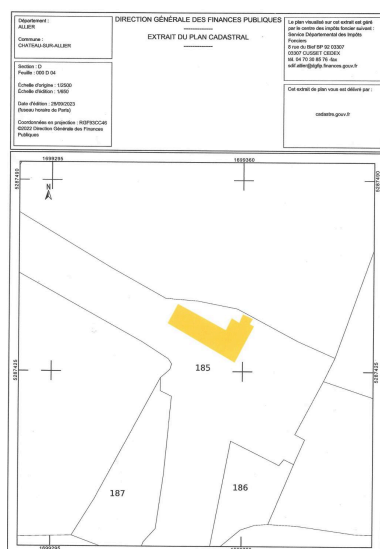
Couvrements :

Type(s) de couverture :


Statut, intérêt et protection

Statut de la propriété : propriété d'une personne privée

Illustrations



Extrait du plan cadastral, daté 2018, tel qu'en ligne en 2023
Dess. Service du cadastre
IVR84_20230300327NUDA



Représentation du lieu-dit La Petite Barre dans : Détail de Bazin aux Grands Souillats dans : Expédition du plan géométrique de la carte de la ville et paroisse du Veurdre et du fort et paroisse de Chateaux", levé par le Sr Bourgault. 7e feuille, 1701.
IVR84_20230300369NUC4A



Représentation du lieu-dit La Petite Barre dans : Détail de Bazin aux Grands Souillats dans : Expédition du plan géométrique de la carte de la ville et paroisse du Veurdre et du fort et paroisse de Chateaux", levé par le Sr Bourgault. 7e feuille, 1701.
IVR84_20230300370NUC4A



Parcelle 206 : extrait de la section dite de la Barre en quatre feuilles, 4e feuille terminée en octobre 1831 par Mr Gontier géomètre de 1ère classe.
Phot. Phot. AD Allier
IVR84_20230300328NUCA



Vue sud-est de la ferme.
Phot. Christian Parisey
IVR84_20230300276NUC4A



Vue nord de la ferme
Phot. Christian Parisey
IVR84_20230300278NUC4A



Détail de la charpente :
ancienne enrayure de croupe.
Phot. Christian Parisey
IVR84_20230300277NUC4A



Vue de détail de la cheminée.
Phot. Isabelle Brown
IVR84_20230300329NUC4A



Vue de détail de la cheminée.
Phot. Isabelle Brown
IVR84_20230300330NUC4A

Dossiers liés

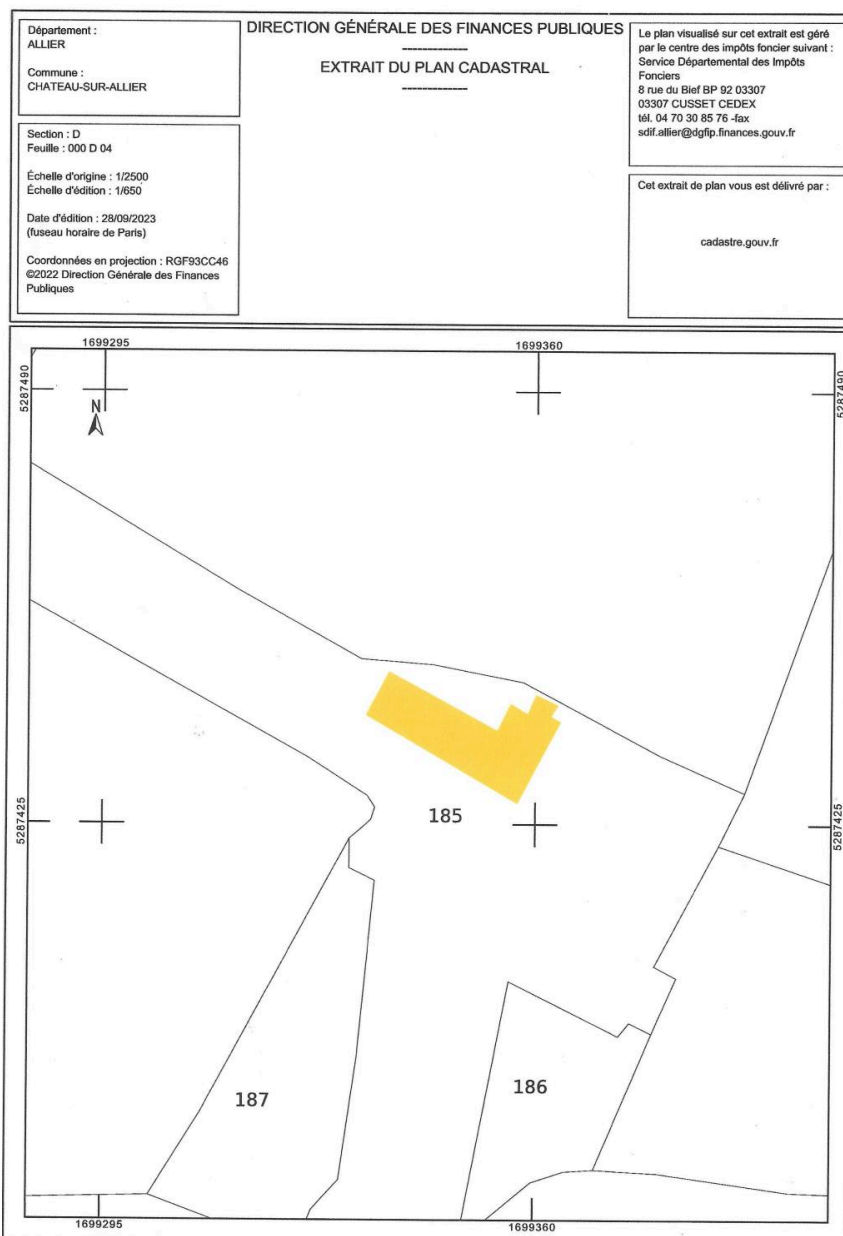
Dossiers de synthèse :

Présentation de la commune de Château-sur-Allier (IA03000609) Auvergne, Allier, Château-sur-Allier

Oeuvre(s) contenue(s) :

Auteur(s) du dossier : Maryse Durin-Tercelin, Maryse Durin-Tercelin

Copyright(s) : © Région Auvergne-Rhône-Alpes, Inventaire général du patrimoine culturel



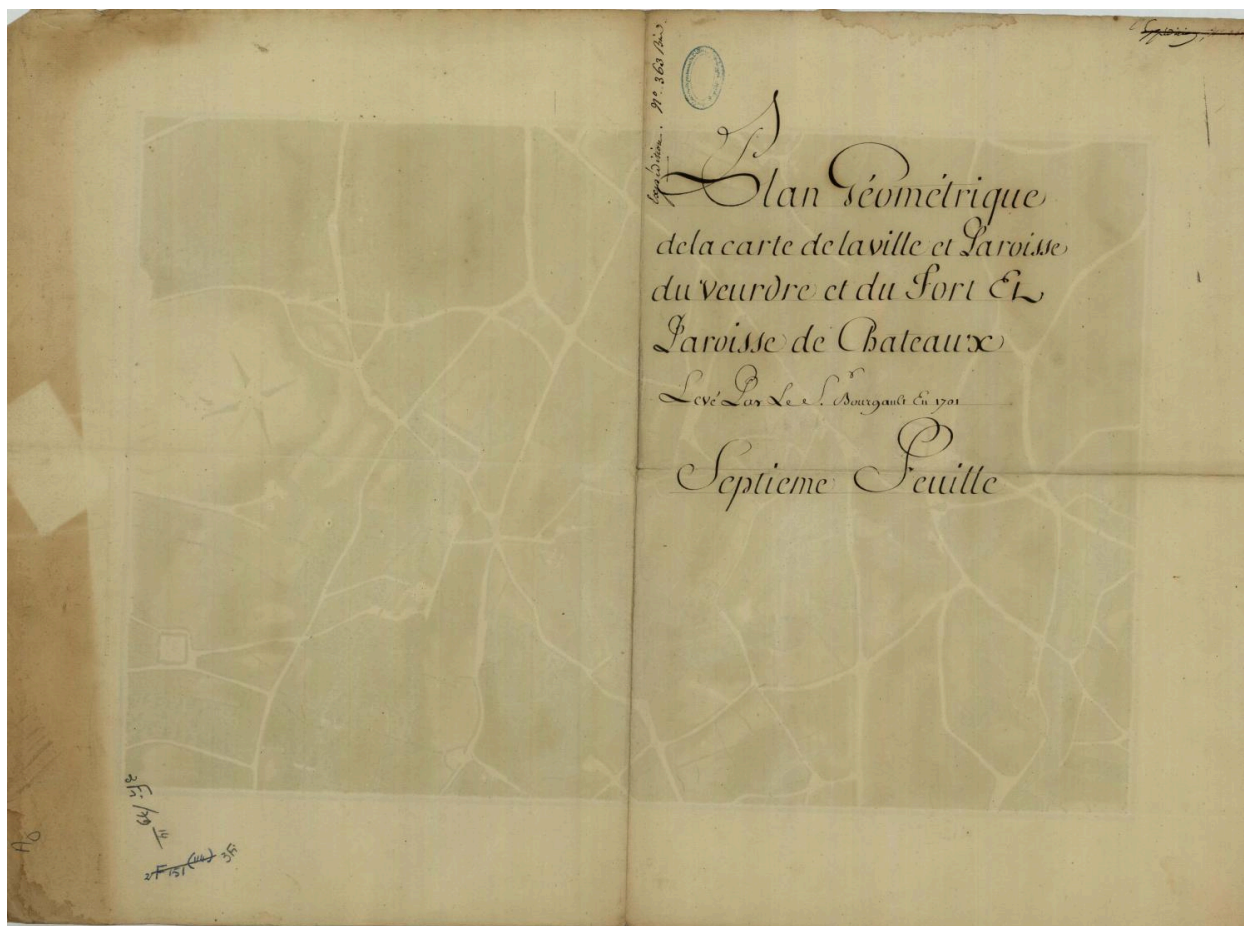
Extrait du plan cadastral, daté 2018, tel qu'en ligne en 2023

IVR84_20230300327NUDA

Auteur de l'illustration : Service du cadastre

© Ministère des finances et des comptes publics, www.cadastre.gouv.fr

reproduction soumise à autorisation du titulaire des droits d'exploitation



Représentation du lieu-dit La Petite Barre dans : Détail de Bazin aux Grands Souillats dans : Expédition du plan géométrique de la carte de la ville et paroisse du Veurdre et du fort et paroisse de Chateaux", levé par le Sr Bourgault. 7e feuille, 1701.

Référence du document reproduit :

- **Plan géométrique de la carte de la ville et paroisse du Veurdre et du fort et paroisse de Chateaux", levé par le Sr Bourgault. 7e feuille, expédition. en 1701.**
Plan géométrique de la carte de la ville et paroisse du Veurdre et du fort et paroisse de Chateaux", levé par le Sr Bourgault en 1701. Septième feuille. Expédition.
AD Allier : 3_Fi79_7e feuille, expédition, page de garde.

IVR84_20230300369NUC4A

© Archives départementales de l'Allier

reproduction soumise à autorisation du titulaire des droits d'exploitation



Représentation du lieu-dit La Petite Barre dans : Détail de Bazin aux Grands Souillats dans : Expédition du plan géométrique de la carte de la ville et paroisse du Veudre et du fort et paroisse de Chateaux", levé par le Sr Bourgault. 7e feuille,1701.

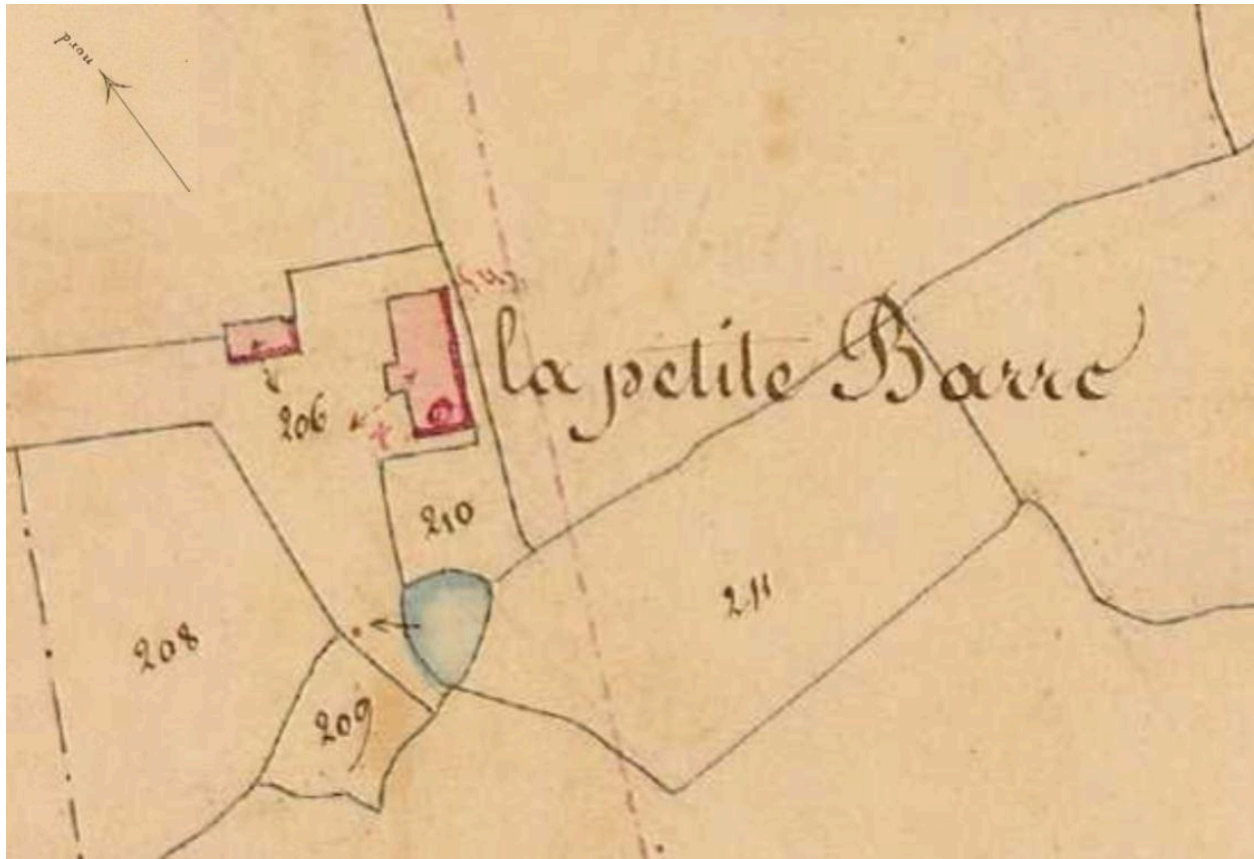
Référence du document reproduit :

- **Plan géométrique de la carte de la ville et paroisse du Veudre et du fort et paroisse de Chateaux", levé par le Sr Bourgault. 7e feuille, expédition, en 1701.**
Plan géométrique de la carte de la ville et paroisse du Veudre et du fort et paroisse de Chateaux", levé par le Sr Bourgault en 1701. Septième feuille. Expédition.
AD Allier : 3_Fi79_7e feuille, expédition

IVR84_20230300370NUC4A

© Archives départementales de l'Allier

reproduction soumise à autorisation du titulaire des droits d'exploitation



Parcelle 206 : extrait de la section dite de la Barre en quatre feuilles, 4e feuille terminée en octobre 1831 par Mr Gontier géomètre de 1ère classe.

IVR84_20230300328NUCA

Auteur de l'illustration : Phot. AD Allier

© Archives départementales de l'Allier

reproduction soumise à autorisation du titulaire des droits d'exploitation



Vue sud-est de la ferme.

IVR84_20230300276NUC4A

Auteur de l'illustration : Christian Parisey

© Région Auvergne-Rhône-Alpes, Inventaire général du patrimoine culturel
communication libre, reproduction soumise à autorisation



Vue nord de la ferme

IVR84_20230300278NUC4A

Auteur de l'illustration : Christian Parisey

© Région Auvergne-Rhône-Alpes, Inventaire général du patrimoine culturel
communication libre, reproduction soumise à autorisation



Détail de la charpente : ancienne enrayure de croupe.

IVR84_20230300277NUC4A

Auteur de l'illustration : Christian Parisey

© Région Auvergne-Rhône-Alpes, Inventaire général du patrimoine culturel
communication libre, reproduction soumise à autorisation



Vue de détail de la cheminée.

IVR84_20230300329NUC4A

Auteur de l'illustration : Isabelle Brown

© Région Auvergne-Rhône-Alpes, Inventaire général du patrimoine culturel
communication libre, reproduction soumise à autorisation



Vue de détail de la cheminée.

IVR84_20230300330NUC4A

Auteur de l'illustration : Isabelle Brown

© Région Auvergne-Rhône-Alpes, Inventaire général du patrimoine culturel
communication libre, reproduction soumise à autorisation