Rhône-Alpes, Savoie
Aix-les-Bains
Plaine de Marlioz
avenue de Marlioz

Parc de Marlioz

Références du dossier

Numéro de dossier : IA73001403
Date de l'enquête initiale : 2006
Date(s) de rédaction : 2006
Cadre de l'étude : inventaire topographique Inventaire de la Ville d'Aix-les-Bains
Degré d'étude : monographié

Désignation

Dénomination : parc
Appellation : Marlioz

Compléments de localisation

Milieu d'implantation : en écart
Références cadastrales : 1728, 935-937 ; 1879. E 486-495, 499, 559, 561, 565, 567 ; 2005. AT 141-143, 190, 194, 207, 209-210, 217-219, 249, 260, 270-271, 273-274, 277, 377, CH 107-109, 111-113, 125-128

Historique

Ce parc a été créé lors de l'édification de l'établissement thermal, en 1860, à partir du domaine boisé du château de Marlioz. Il a intégré les anciennes allées d'arbres d'accès au château. Sa conception peut sans doute être attribuée à l'architecte des thermes, Charles-Bernard Pellegrini. Les aménagements de 1860 se sont appuyés sur la forêt qui occupait la partie nord-est du domaine. L'ensemble a été conçu comme un lieu de promenade et de repos pour les curistes, relié à la ville par des omnibus et des tramways. En 1982, la reconstruction des thermes a entraîné la restructuration du parc pour dégager l'emplacement des nouveaux hôtels et la perspective depuis l'avenue. Les nouveaux aménagements ont concerné essentiellement l'ouest et le sud, le long de l'avenue de Marlioz. Le parc s'inscrit dans la zone verte non constructible de la ZAC de Marlioz. Il a été fortement endommagé par la tempête de 2000.

Période(s) principale(s) : 3e quart 19e siècle, 4e quart 20e siècle
Dates : 1860 (daté par source), 1982

Description

Ce vaste parc d'une superficie de 17 hectares est entièrement clos d'un muret surmonté de grilles. L'entrée principale, sur l'avenue de Marlioz, est située au nord-ouest. Une allée de circulation, approximativement orientée du nord-ouest au sud-est, traverse le parc ; elle passe derrière le complexe thermal et mène à la résidence hôtelière Villa Marlioz. L'espace est traité en deux parties distinctes. A l'arrière, le terrain en forte pente est boisé ; c'est là que se situe le périmètre des sources protégé par une clôture. A l'avant des thermes, le terrain plat est aménagé en parc paysager sillonné d'allées courbes et planté d'arbres aux essences rares. Devant la façade, sont disposés symétriquement deux bassins circulaires avec jet d'eau central.

Eléments descriptifs

Jardins : bosquet, groupe d'arbres, parterre de gazon, pelouse, arbre isolé

Statut, intérêt et protection

Statut de la propriété : propriété privée

Références documentaires

Documents figurés

- **Domaine de Marlioz à Aix-les-Bains. Les projets / [C. Chêne]. S. l., [février 1982]. Ech. 1 : 1000.**
  Domaine de Marlioz à Aix-les-Bains. Les projets / [C. Chêne]. S. l., [février 1982]. Ech. 1 : 1000. 1 tirage de plan ; 20 x 60 cm (AC Aix-les-Bains : 1 T 31)

- **Domaine de Marlioz à Aix-les-Bains. Etat actuel de la végétation / C. Chêne. S. l., février 1982.**
  Domaine de Marlioz à Aix-les-Bains. Etat actuel de la végétation / C. Chêne. S. l., février 1982. Ech. 1 : 1000. 1 tirage de plan ; 20 x 60 cm (AC Aix-les-Bains : 1 T 31)

- **Domaine de Marlioz à Aix-les-Bains. Les volontés d'aménagement / C. Chêne. S. l., février 1982.**
  Domaine de Marlioz à Aix-les-Bains. Les volontés d'aménagement / C. Chêne. S. l., février 1982. Ech. 1 : 1000. 1 tirage de plan ; 20 x 60 cm (AC Aix-les-Bains : 1 T 31)

- **Domaine de Marlioz à Aix-les-Bains. Les éléments importants du paysage / C. Chêne. S. l., février**
  Domaine de Marlioz à Aix-les-Bains. Les éléments importants du paysage / C. Chêne. S. l., février 1982. Ech. 1 : 1000. 1 tirage de plan ; 20 x 60 cm (AC Aix-les-Bains : 1 T 31)

Annexe 1

ANNEXE 1
Etat de la végétation en 1982, (D'après le plan de C. Chêne)
C. Chêne a recensé cent vingt arbres de différentes essences, non compris ceux du bois.
Bouleau
Cèdre
Catalpa
Erable
Epicéa
Hêtre
Hêtre pourpre
Magnolia soulangeana
Magnolia grandiflora
Marronnier
Orme
Platane
Pin griffithii
Pin noir
Pin scrobus
Tilleul

Illustrations


Le parc avec les constructions

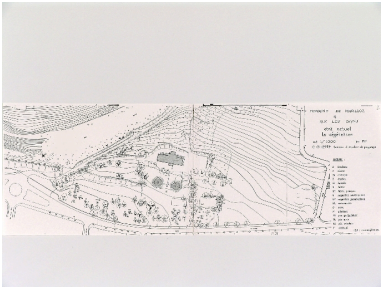

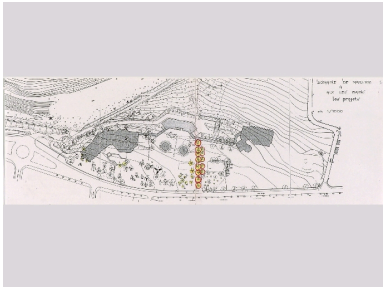

Repro. François Fouger
IVR82_20067300113NUCB

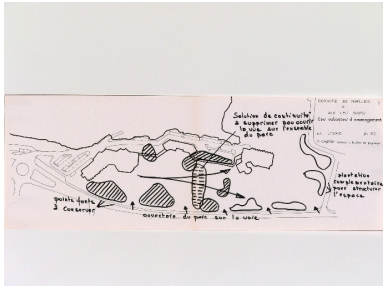

Projet d'aménagement
Repro. François Fouger
IVR82_20067300054NUCB

Etat de la végétation
Repro. François Fouger
IVR82_20067300053NUCB

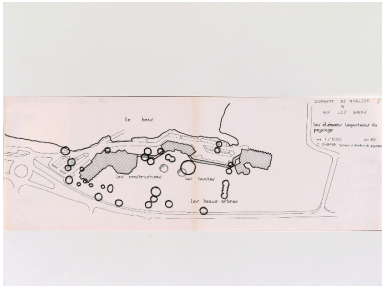

Eléments importants du paysage
Repro. François Fouger
IVR82_20067300055NUCB

Projet de plantations
Repro. François Fouger
IVR82_20067300052NUCB

Jet d'eau
Repro. François Fouger
IVR82_20067300189NUCB

Vue générale
Phot. François Fouger
IVR82_20067300719NUCA

Bouquet d'arbres
Phot. François Fouger
IVR82_20067300714NUCA

Bassin
Phot. François Fouger
IVR82_20067300708NUCA

Groupe sculpté
Phot. François Fouger
IVR82_20067300716NUCA

Statue isolée
Phot. François Fouger
IVR82_20067300707NUCA

Dossiers liés

Dossiers de synthèse :
Généralités (IA73001081) Aix-les-Bains
Oeuvre(s) contenue(s) :
Oeuvre(s) en rapport :
Établissement thermal, thermes de Marlioz (IA73001335) Rhône-Alpes, Savoie, Aix-les-Bains, Plaine de Marlioz, avenue de Marlioz
Secteur urbain, Plaine de Marlioz (IA73001158) Rhône-Alpes, Savoie, Aix-les-Bains, Plaine de Marlioz

Auteur(s) du dossier : Marie-Reine Jazé-Charvolin, Joël Lagrange
Copyright(s) : © Région Rhône-Alpes, Inventaire général du patrimoine culturel ; © Ville d'Aix-les-Bains



Le parc avec les constructions

IVR82_20067300113NUCB
Auteur de l'illustration (reproduction) : François Fouger
© Archives municipales d'Aix-les-Bains
reproduction soumise à autorisation du titulaire des droits d'exploitation

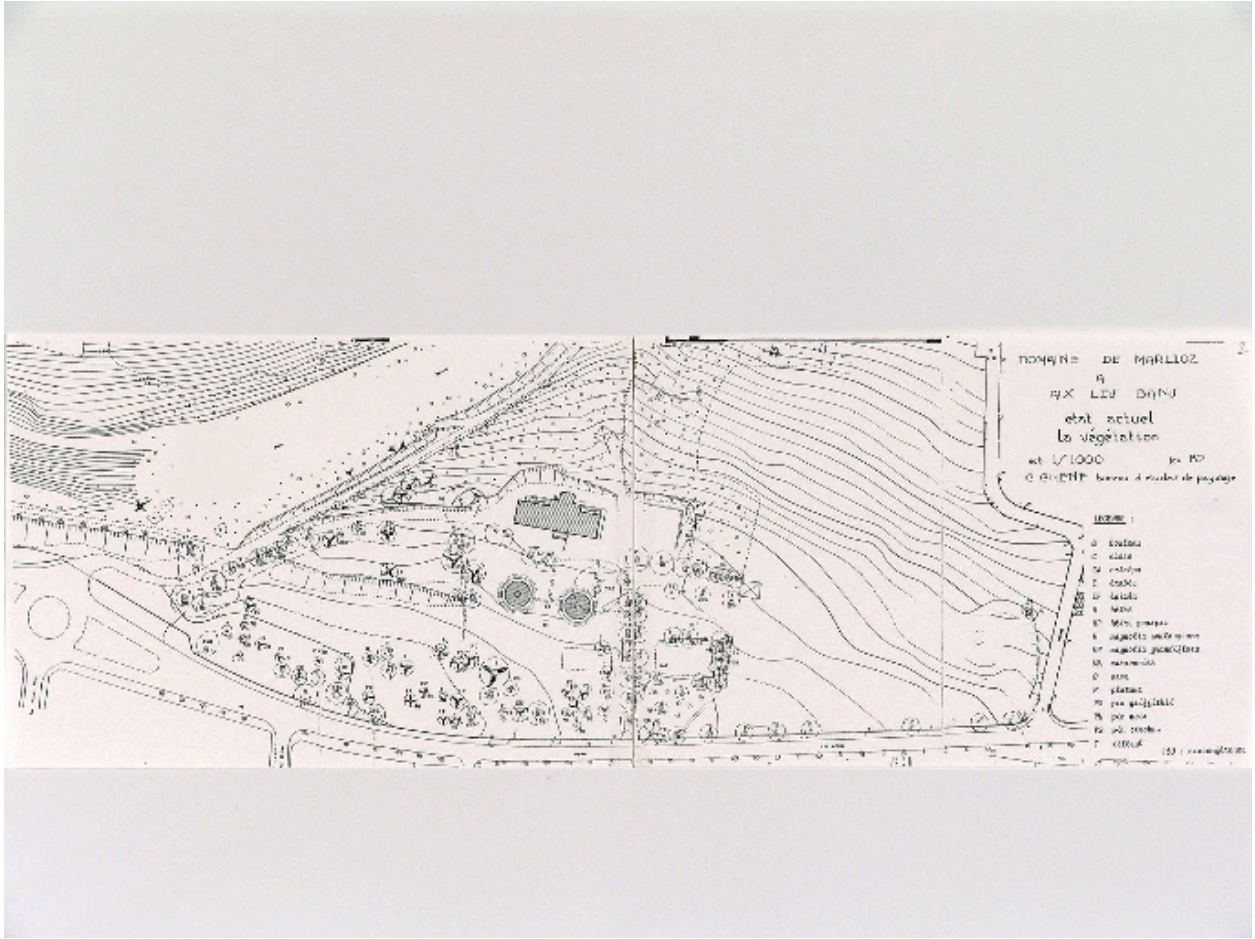

Etat de la végétation

Référence du document reproduit :

- **Domaine de Marlioz à Aix-les-Bains. Etat actuel de la végétation / C. Chêne. S. l., février 1982.**
  Domaine de Marlioz à Aix-les-Bains. Etat actuel de la végétation / C. Chêne. S. l., février 1982. Ech. 1 : 1000. 1 tirage de plan ; 20 x 60 cm (AC Aix-les-Bains : 1 T 31)

IVR82_20067300053NUCB
Auteur de l'illustration (reproduction) : François Fouger
© Archives municipales d'Aix-les-Bains
reproduction soumise à autorisation du titulaire des droits d'exploitation

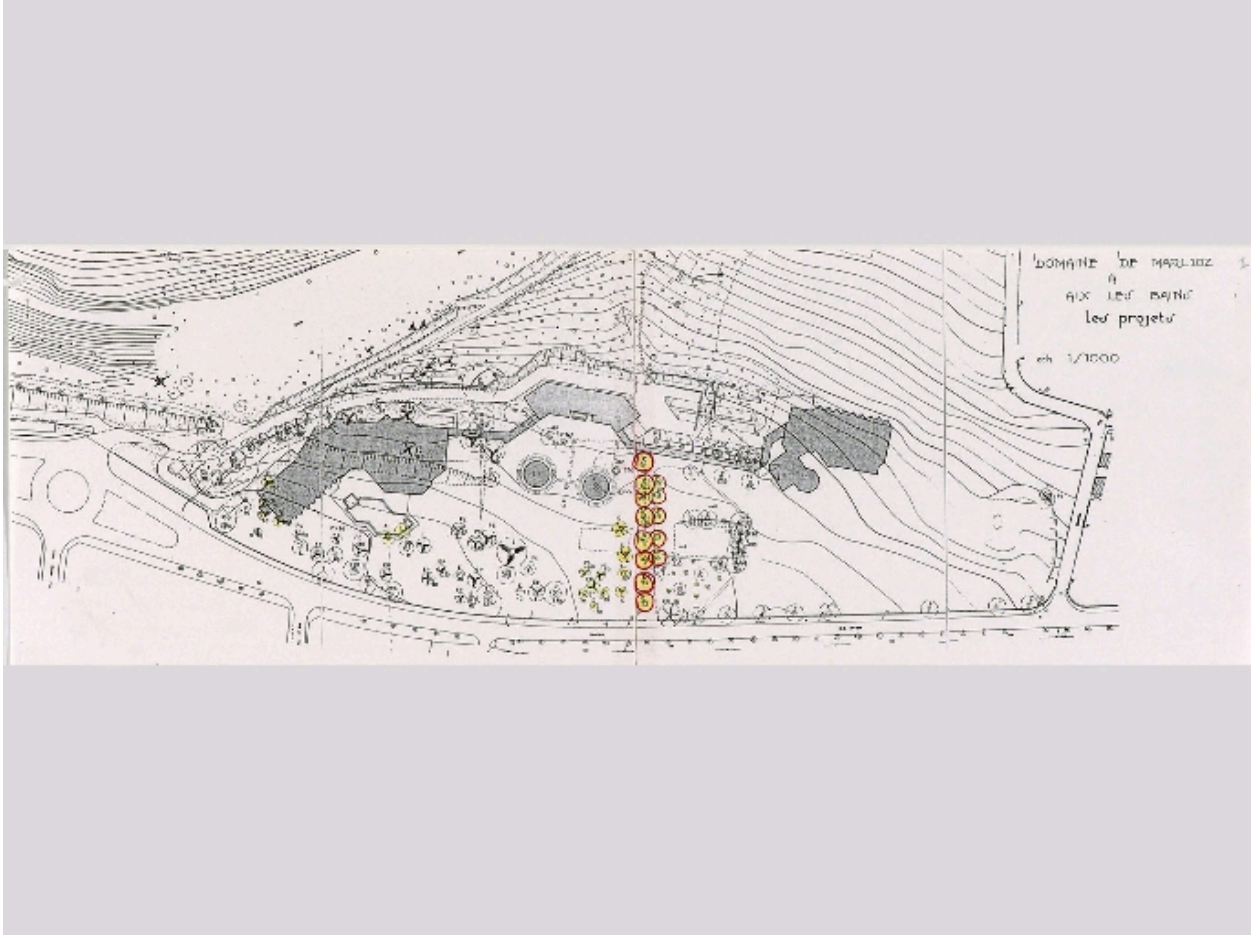

Projet de plantations

Référence du document reproduit :

- **Domaine de Marlioz à Aix-les-Bains. Les projets / [C. Chêne]. S. l., [février 1982]. Ech. 1 : 1000.**
  Domaine de Marlioz à Aix-les-Bains. Les projets / [C. Chêne]. S. l., [février 1982]. Ech. 1 : 1000. 1 tirage de plan ; 20 x 60 cm (AC Aix-les-Bains : 1 T 31)

IVR82_20067300052NUCB
Auteur de l'illustration (reproduction) : François Fouger
© Archives municipales d'Aix-les-Bains
reproduction soumise à autorisation du titulaire des droits d'exploitation

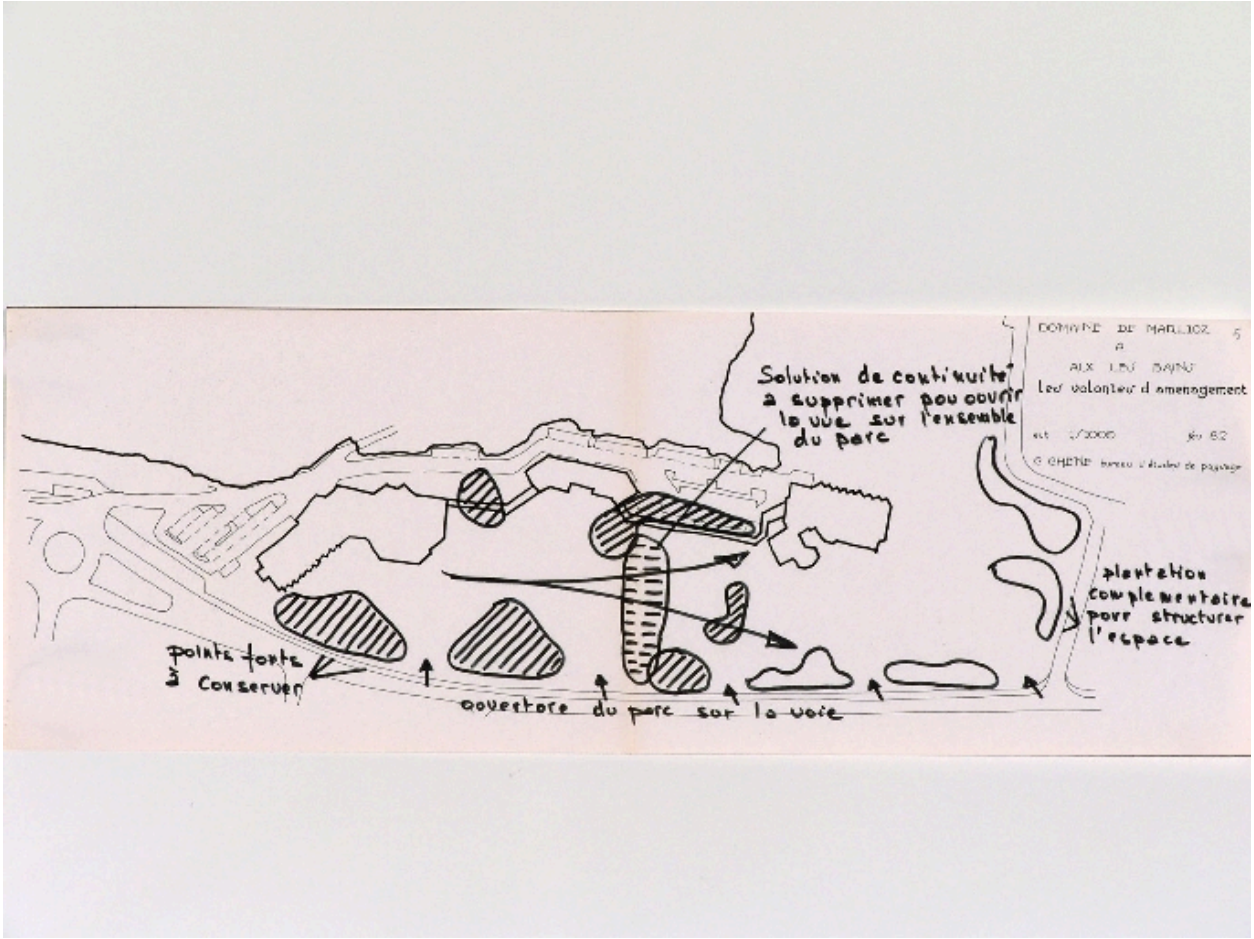

Projet d'aménagement

Référence du document reproduit :

- **Domaine de Marlioz à Aix-les-Bains. Les volontés d'aménagement / C. Chêne. S. l., février 1982.**
  Domaine de Marlioz à Aix-les-Bains. Les volontés d'aménagement / C. Chêne. S. l., février 1982. Ech. 1 : 1000. 1 tirage de plan ; 20 x 60 cm (AC Aix-les-Bains : 1 T 31)

IVR82_20067300054NUCB
Auteur de l'illustration (reproduction) : François Fouger
© Archives municipales d'Aix-les-Bains
reproduction soumise à autorisation du titulaire des droits d'exploitation

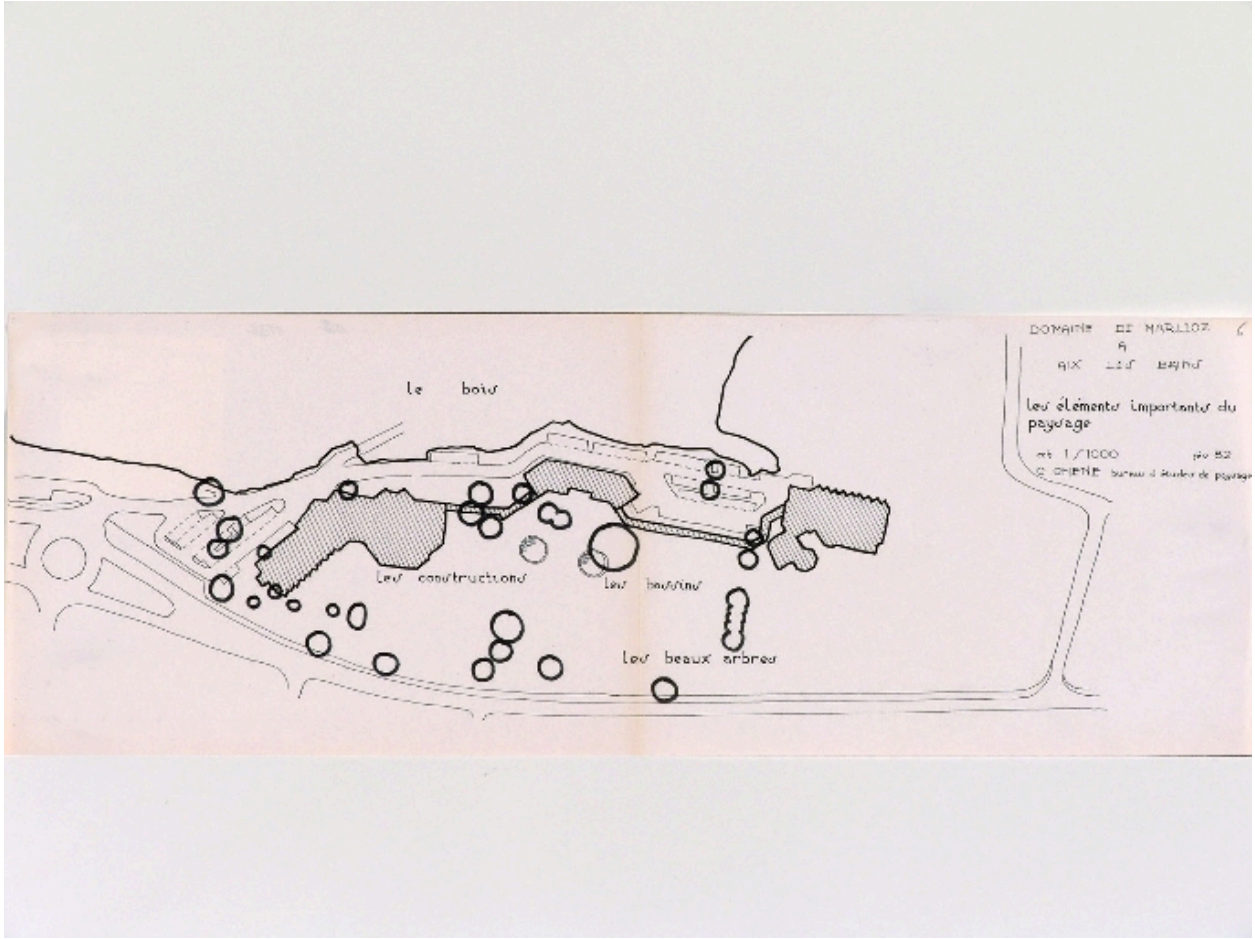

Eléments importants du paysage

Référence du document reproduit :

- **Domaine de Marlioz à Aix-les-Bains. Les éléments importants du paysage / C. Chêne. S. l., février**
  Domaine de Marlioz à Aix-les-Bains. Les éléments importants du paysage / C. Chêne. S. l., février 1982. Ech. 1 : 1000. 1 tirage de plan ; 20 x 60 cm (AC Aix-les-Bains : 1 T 31)

IVR82_20067300055NUCB
Auteur de l'illustration (reproduction) : François Fouger
© Archives municipales d'Aix-les-Bains
reproduction soumise à autorisation du titulaire des droits d'exploitation

Jet d'eau

IVR82_20067300189NUCB
Auteur de l'illustration (reproduction) : François Fouger
© Archives municipales d'Aix-les-Bains
reproduction soumise à autorisation du titulaire des droits d'exploitation

Vue générale

IVR82_20067300719NUCA
Auteur de l'illustration : François Fouger
© Région Rhône-Alpes, Inventaire général du patrimoine culturel ; © Ville d'Aix-les-Bains
reproduction soumise à autorisation du titulaire des droits d'exploitation

Bouquet d'arbres

IVR82_20067300714NUCA
Auteur de l'illustration : François Fouger
© Région Rhône-Alpes, Inventaire général du patrimoine culturel ; © Ville d'Aix-les-Bains
reproduction soumise à autorisation du titulaire des droits d'exploitation

Bassin

IVR82_20067300708NUCA
Auteur de l'illustration : François Fouger
© Région Rhône-Alpes, Inventaire général du patrimoine culturel ; © Ville d'Aix-les-Bains
reproduction soumise à autorisation du titulaire des droits d'exploitation

Groupe sculpté

IVR82_20067300716NUCA
Auteur de l'illustration : François Fouger
© Région Rhône-Alpes, Inventaire général du patrimoine culturel ; © Ville d'Aix-les-Bains
reproduction soumise à autorisation du titulaire des droits d'exploitation

Statue isolée

IVR82_20067300707NUCA
Auteur de l'illustration : François Fouger
© Région Rhône-Alpes, Inventaire général du patrimoine culturel ; © Ville d'Aix-les-Bains
reproduction soumise à autorisation du titulaire des droits d'exploitation