Rhône-Alpes, Savoie
Aillon-le-Jeune
Moulin au gaz

Moulins au gaz actuellement entrepôt de stockage

Références du dossier

Numéro de dossier : IA73002858
Date de l'enquête initiale : 2013
Date(s) de rédaction : 2013
Cadre de l'étude : enquête thématique départementale Patrimoine hydraulique des Pays de Savoie
Degré d'étude : recensé

Désignation

Dénomination : moulin à farine, scierie

Compléments de localisation

Milieu d'implantation : bâti lâche
Réseau hydrographique : Nant d'Aillon ; bassin-versant du Chéran
Références cadastrales : 2008, C, 411

Historique

Le 8 novembre 1861, Jean Joseph Bravard demande l'autorisation de maintenir en activité les artifices qu'il possède sur le Nant d'Aillon au lieu-dit Moulin au gaz (ou gas). Il s'agit de deux moulins et d'un bâtiment abritant une scierie et un battoir à chanvre. Au cours de la première enquête préliminaire au règlement d'eau, le maire de la commune se déclare favorable au maintien de la scie qui "est très avantageuse à la commune et même à celle d'Aillon-le-Vieux vu que cette dernière n'en possède aucune et vu qu'elle est au centre de la population". Le 18 mai 1865 l'ingénieur des Ponts et chaussées procède à la visite des lieux. A cette date, le site appartient à Alexis Ginolin. L'autorisation préfectorale est donné par un règlement d'eau en date du 13 octobre 1865. Le procès verbal de visite des lieux du 29 août 1870 nous informe que le site est conforme aux prescriptions du règlement d'eau. Les artifices apparaissent sur le premier cadastre français de 1878 au nom de Joseph Ginolin (section C, feuille 3, moulins : parcelles 518 et 519, scierie : parcelle 516). Le recensement des moulins de 1917 nous apprend que le site produit toujours de la farine à cette date. Il est exploité par Fabien Petit-Levet. Le site est toujours présent sur les recensements de 1923 et de février 1924 mais il ne fonctionne plus en raison de son mauvais état, de la maladie de son propriétaire Jules Petit-Levet et de la mobilisation de son fils. Le recensement de décembre 1924 nous apprend que le site est en cours de démolition. Une nouvelle scierie est construite à l'emplacement du site. Elle est exploitée par la famille Petit-Levet dit "Jacquot". Elle fonctionnait à l'énergie électrique produite sur place. Depuis les années 1980, le site sert d'entrepôt pour une entreprise de travaux.

Période(s) principale(s) : 3e quart 19e siècle, 1er quart 20e siècle
Dates : 1861 (daté par source), 1924 (daté par source)

Description

Le site est implanté en rive droite du nant d'Aillon. La prise d'eau d'origine située à 280 mètres en amont des artifices, était formée au moyen d'un barrage en pierres sèches. Les deux moulins étaient équipés chacun d'une paire de meules. Les anciens artifices sont démolis vers 1924. Ils sont remplacés par une scierie qui est toujours visible. Elle est actuellement utilisée comme entrepôt de stockage pour une entreprise de travaux. Elle présente un plan rectangulaire sur un niveau. Elle est construite en béton et en essentage de planches. Elle est couverte d'un toit à longs pans en tôle ondulée. La conduite forcée en métal est toujours en place le long du bâtiment. Le site est équipé d'une turbine Francis et d'un alternateur situés sous le bâtiment.

Eléments descriptifs

Matériau(x) du gros-oeuvre, mise en oeuvre et revêtement : bois, pan de bois, essentage de planches ; béton
Matériau(x) de couverture : tôle ondulée
Plan : plan rectangulaire régulier
Couvrements :
Type(s) de couverture : toit à longs pans
Énergies : énergie hydraulique ; énergie électrique

Typologies et état de conservation

État de conservation : bon état

Statut, intérêt et protection

Le site se trouve dans le PNR des Bauges. Implanté au bord de la route, il est facile d'accès. Son équipement hydroélectrique (turbine et alternateur) est probablement parmi les plus importants du secteur.

Sites de protection : parc naturel régional
Statut de la propriété : propriété privée

Références documentaires

Documents d'archive

- **FR.AD073, 81S6, 1861-1910.**
  FR.AD073 sous-série 81S6, **Service hydraulique. Aillon-le-Jeune, Affaires diverses,** 1861-1910.
  AD Savoie : 81S6

- **FR.AD073, 45SPC1, 1863-1896.**
  FR.AD073 sous-série 45SPC1, **Usines et prises d'eau (rivières non navigables et non flottables) : Bassin du Chéran (1861-1922). Aillon-le-Jeune,** scierie Ginolin (1865) 1863-1896.
  AD Savoie : 45SPC1

- **FR.AD073, 3P 7003, 1878.**
  FR.AD073, 3P 7003, Premier cadastre français, Aillon-le-Jeune, Section C, feuille 3, 1878.
  AD Savoie : 3P 7003

- **FR.AD073, 284 R 1, Aillon-le-Jeune, 1917.**
  FR.AD073, 284 R 1, Moulins : recensements, Aillon-le-Jeune 1917.
  AD Savoie : 284 R 1

- **FR.AD073, 284 R 1, Aillon-le-Jeune, 1923.**
  FR.AD073, 284 R 1, Moulins : recensements, Aillon-le-Jeune 1923.
  AD Savoie : 284 R 1

- **FR.AD073, 284 R 1, Aillon-le-Jeune, 1924.**
  FR.AD073, 284 R 1, Moulins : recensements, Aillon-le-Jeune 1924.
  AD Savoie : 284 R 1

- **FR.AD073, 3P 7004, 1970.**
  FR.AD073, 3P 7004, Cadastre rénové, Aillon-le-Jeune, Section C, feuille 3, 1970.
  AD Savoie : 3P 7004

- **FR.AD073, J1706, Aillon-le-Jeune, 1999.**
  FR.AD073, J1706, Inventaire des moulins de Savoie. Association des amis des moulins savoyards. Nicole Gotteland, Louis Crabières, commune Aillon-le-Jeune, 1999.

AD Savoie : J1706

Illustrations

Plan faisant apparaître les moulins et la scierie, 1865.
IVR82_20137301936NUCA

Premier cadastre français, Aillon-le-Jeune, 1878 Section C, feuille 3.
IVR82_20137301937NUCA

Cadastre rénové, Aillon-le-Jeune, 1970 Section C, feuille 3.
IVR82_20137301938NUCA

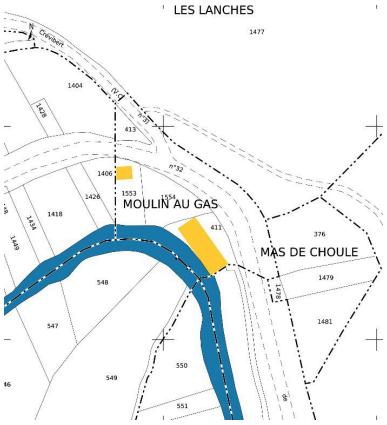

Cadastre actuel, 2008.
IVR82_20137301939NUCA

Vue générale du site.
Phot. Clara Bérelle
IVR82_20137301940NUCA

Vue de la chambre d'eau.
Phot. Clara Bérelle
IVR82_20137301941NUCA

Vue de la conduite forcée.
Phot. Clara Bérelle
IVR82_20137301942NUCA

Dossiers liés

Dossiers de synthèse :
Patrimoine hydraulique de la Savoie : présentation de l'étude départementale (IA00141274) Rhône-Alpes, Savoie, Savoie
Présentation de la commune d'Aillon-le-Jeune (IA73004325) Rhône-Alpes, Savoie, Aillon-le-Jeune

Oeuvre(s) contenue(s) :
Oeuvre(s) en rapport :
Paysage du bassin-versant du Chéran (IA73002793) Rhône-Alpes, Savoie, Le Châtelard

Auteur(s) du dossier : Clara Bérelle
Copyright(s) : © Région Rhône-Alpes, Inventaire général du patrimoine culturel ; © Assemblée des Pays de Savoie

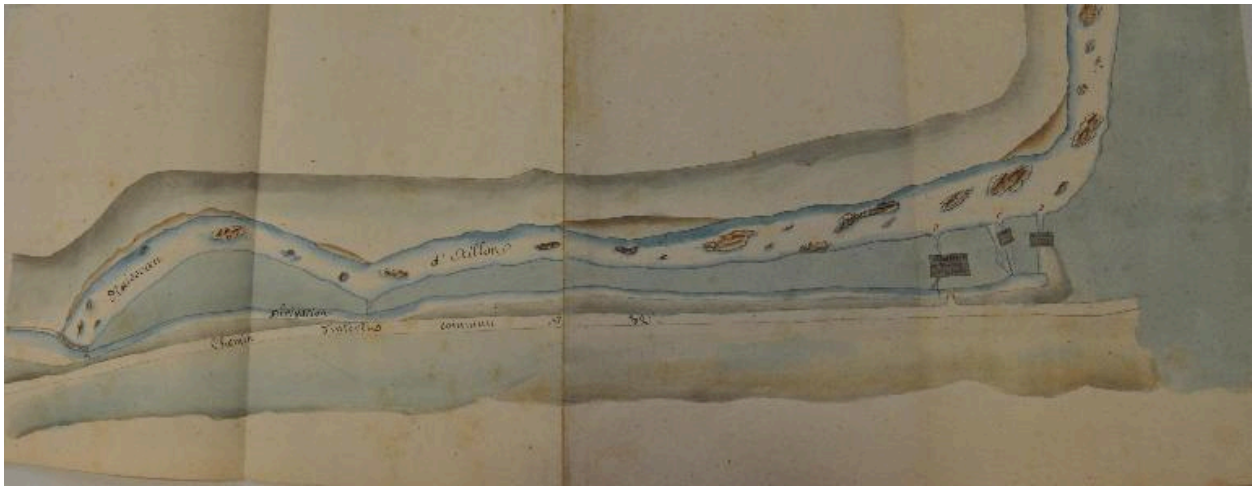

Plan faisant apparaître les moulins et la scierie, 1865.

IVR82_20137301936NUCA
© Archives départementales de la Savoie
reproduction soumise à autorisation du titulaire des droits d'exploitation

Premier cadastre français, Aillon-le-Jeune, 1878 Section C, feuille 3.

IVR82_20137301937NUCA
© Archives départementales de la Savoie
reproduction soumise à autorisation du titulaire des droits d'exploitation

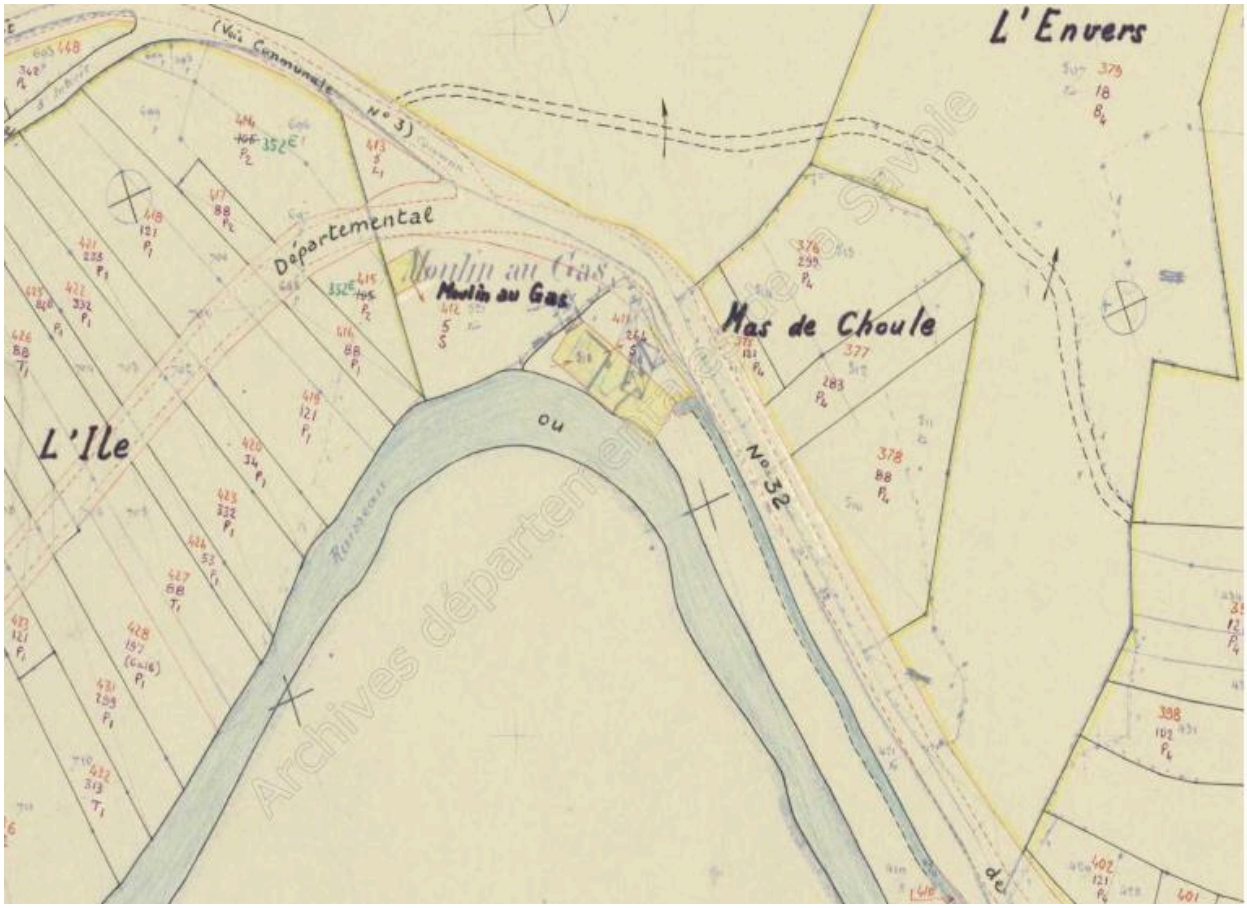

Cadastre rénové, Aillon-le-Jeune, 1970 Section C, feuille 3.

IVR82_20137301938NUCA
© Archives départementales de la Savoie
reproduction soumise à autorisation du titulaire des droits d'exploitation

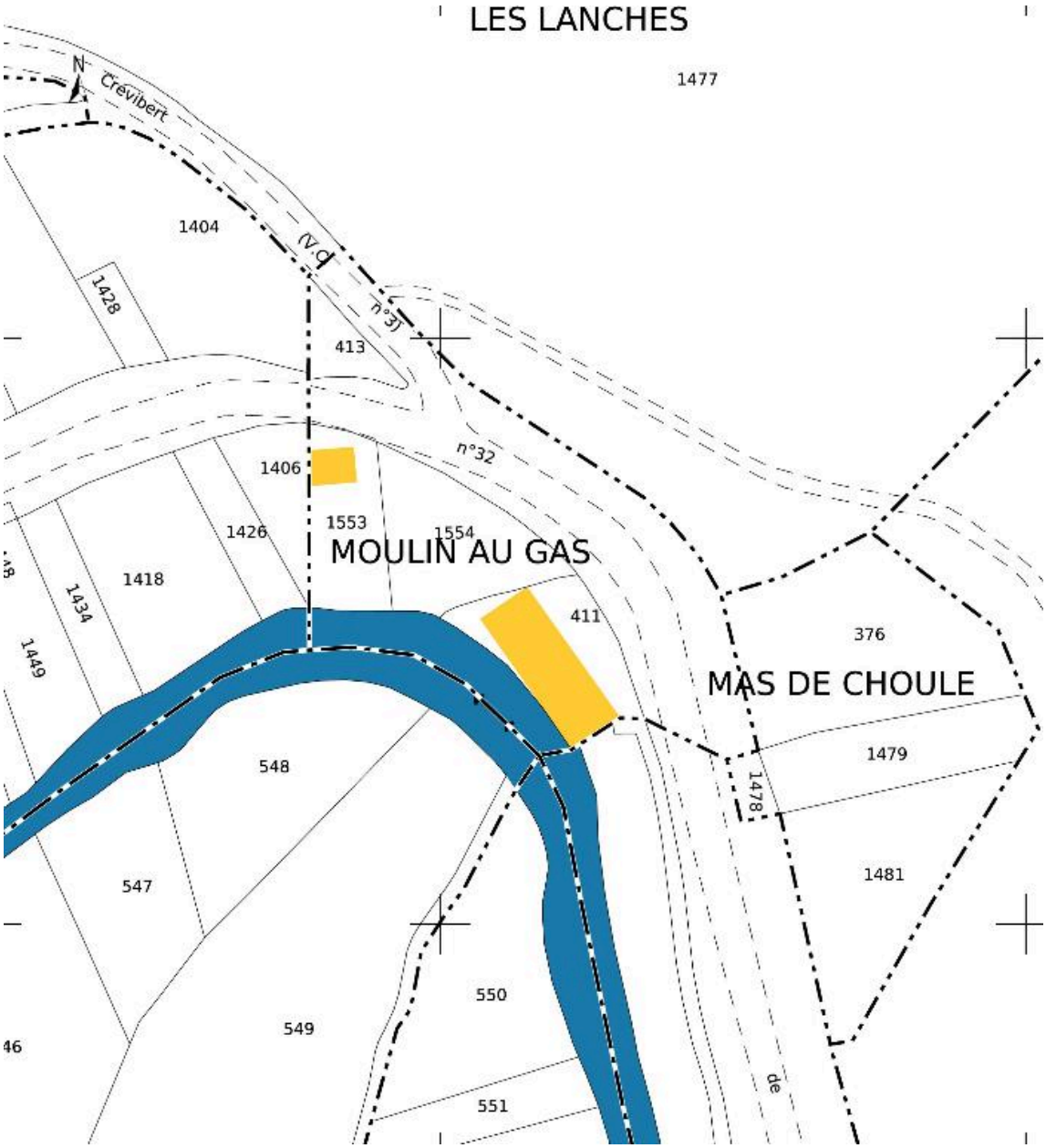

Cadastre actuel, 2008.

IVR82_20137301939NUCA
© Ministère des finances, CIDF, Service du cadastre
reproduction soumise à autorisation du titulaire des droits d'exploitation

Vue générale du site.

IVR82_20137301940NUCA
Auteur de l'illustration : Clara Bérelle
© Région Rhône-Alpes, Inventaire général du patrimoine culturel ; © Assemblée des Pays de Savoie
reproduction soumise à autorisation du titulaire des droits d'exploitation

Vue de la chambre d'eau.

IVR82_20137301941NUCA
Auteur de l'illustration : Clara Bérelle
© Région Rhône-Alpes, Inventaire général du patrimoine culturel ; © Assemblée des Pays de Savoie
reproduction soumise à autorisation du titulaire des droits d'exploitation

Vue de la conduite forcée.

IVR82_20137301942NUCA
Auteur de l'illustration : Clara Bérelle
© Région Rhône-Alpes, Inventaire général du patrimoine culturel ; © Assemblée des Pays de Savoie
reproduction soumise à autorisation du titulaire des droits d'exploitation