Rhône-Alpes, Haute-Savoie
Chevenoz
Arce Haute-Savoie
R.D. 32, route d' Abondance

Pont d'Arce

Références du dossier

Numéro de dossier : IA74002926
Date de l'enquête initiale : 2019
Date(s) de rédaction : 2019
Cadre de l'étude : enquête thématique régionale Points de franchissement de la Haute-Savoie
Degré d'étude : recensé

Désignation

Dénomination : pont

Compléments de localisation

Milieu d'implantation : en écart
Réseau hydrographique : de la Corbassière ruisseau ; de la Dranse affluent
Références cadastrales : 2017, 0A, 1438. Cadastre de la commune de Chevenoz

Historique

Le pont d'Arce, ainsi que le bâtiment attenant et le bassin sont visibles sur le cadastre de la commune de Chevenoz de 1917, notamment sur la feuille 7 de la section A (Chef-Lieu). Le bâtiment encore existant est aujourd'hui associé à une scierie, ce qui n'est pas spécifié sur l'ancien cadastre. Le bassin en pierre est également toujours présent. Cependant, le tablier en béton armé du pont, laisse supposer que le pont a été au moins en partie remanié. Il se trouvait sur le chemin de grande communication reliant Thonon au Valais numéro 22, qui est aujourd'hui la départementale 32, proche du Feu Courbe, carrefour important dont les travaux routiers ont été menés en 1855 et attribués à Louis Bâtisse, appelé "La Douceur en Savoie" de son nom de compagnon de France. Cela lui confère un gage de qualité constructive.

Période(s) principale(s) : 2e moitié 20e siècle (?,)
Période(s) secondaire(s) : 3e quart 19e siècle ()

Description

Le pont d'Arce enjambe le ruisseau de la Corbassière, affluent de la Dranse, au niveau du hameau des Arces, sur la commune de Chevenoz. Il est situé sur la route départementale numéro 32, venant d'Evian et reliant l'axe Bioge / Abondance au carrefour de Feu Courbe à 400 mètres en aval. Il s'agit d'un pont en béton armé dont la structure est composée de poutres longitudinales en béton armé. Les culées sont en pierres maçonnées, renforcée par du béton par endroit.
La chaussée, d'une largeur de 6,20 mètres est recouverte de bitume. Les trottoirs d'une largeur de 1 mètre sur toute la longueur du tablier sont en béton armé. La largeur utile du pont est ainsi de 8,20 mètres, pour une largeur totale de 9 mètres. Des garde-corps en métal gris, d'une hauteur de 1 mètre sont présents de part et d'autre du pont, sur toute sa longueur.
Le pont a une ouverture de 8,10 mètres pour une longueur totale de 14,75 mètres. Les culées ont une hauteur de 4,10 mètres.

Eléments descriptifs

Matériau(x) du gros-oeuvre, mise en oeuvre et revêtement : béton, béton armé ; pierre, maçonnerie

Typologies et état de conservation

Typologies : urbanisme et espaces aménagés

État de conservation : bon état

Dimensions

Mesures : l : 14,75 m ; la : 9 m

Statut, intérêt et protection

Statut de la propriété : propriété du département (propriété du Département de la Haute-Savoie sous le numéro : 32-18+220)

Références documentaires

Documents figurés

- **AD Haute-Savoie. 3P3/3523. 1920. Extrait de la section A Feuille n°6 du cadastre de Chevenoz, 5 février 1917.**
  AD Haute-Savoie. 3P3/3523. **Extrait de la section A Feuille n°6 du cadastre de Chevenoz, 5 février 1917. Plan. Archives Départementales de la Haute-Savoie.** 1917
  AD Haute-Savoie : 3P3/3523

- **AD Haute-Savoie. 3P3/3524. 1917. Extrait de la section A Feuille n°7 du cadastre de Chevenoz, 5 février 1917.**
  AD Haute-Savoie. 3P3/3524. **Extrait de la section A Feuille n°7 du cadastre de Chevenoz, 5 février 1917. Plan. Archives Départementales de la Haute-Savoie.** 1917
  AD Haute-Savoie : 3P3/3524

Bibliographie

- **Bonnevaux, Vacheresse, Chevenoz au fil du temps**
  CHATELAIN Claude. **Bonnevaux, Vacheresse, Chevenoz au fil du temps,** Thonon-les-Bains : Collectif, 1995, 223 p.

Illustrations

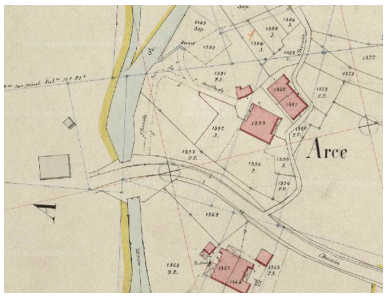

Extrait de la section A Feuille n °6 du cadastre de Chevenoz. 1920. (AD Haute-Savoie. 3P3/3523) IVR84_20207401235NUCA

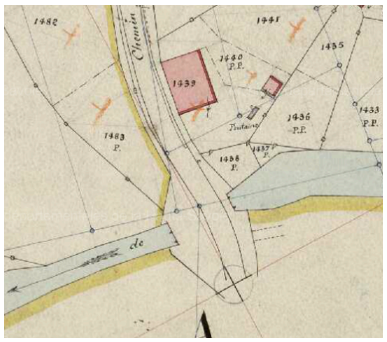

Extrait de la section A Feuille n °7 du cadastre de Chevenoz. 1917. (AD Haute-Savoie. 3P3/3524) IVR84_20207401239NUCA

POnt d'Arce, vue de la face aval Phot. Pascale Renard IVR84_20197401217NUCA

Pont d'Arce vue de la face amont

Pont d'Arce, vue de dessous

Phot. Pascale Renard
IVR84_20207401236NUCA

Pont d'Arce, vue de la chaussée, des garde-corps et du bâtiment attenant et du bassin
Phot. Pascale Renard
IVR84_20207401237NUCA

Phot. Pascale Renard
IVR84_20207401238NUCA

Dossiers liés

Oeuvre(s) contenue(s) :
Oeuvre(s) en rapport :
Présentation de l'étude des points de franchissements de la Haute-Savoie (IA74001266) , Haute-Savoie

Auteur(s) du dossier : Pascale Renard
Copyright(s) : © Région Auvergne-Rhône-Alpes, Inventaire général du patrimoine culturel ; © Département de la Haute-Savoie

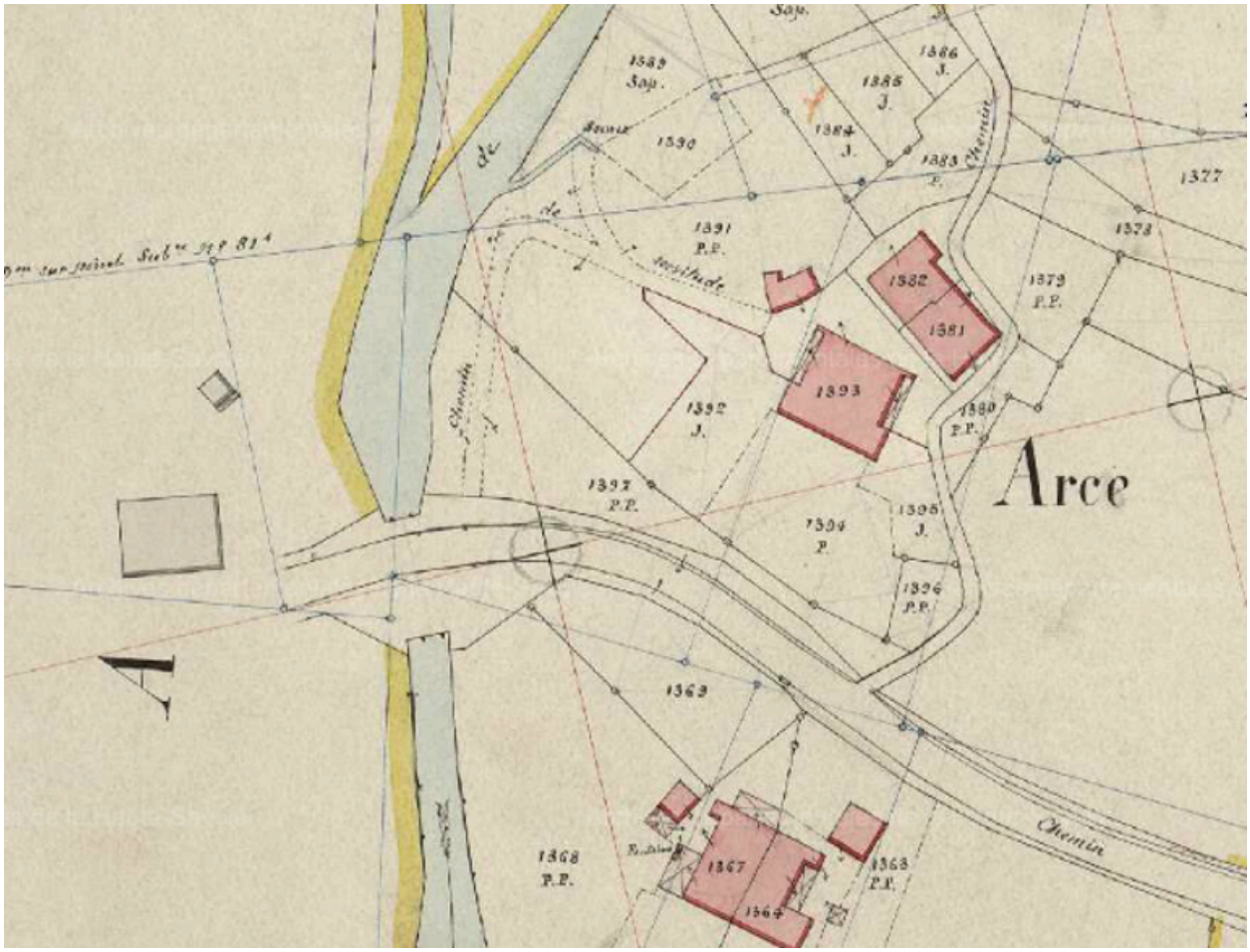

Extrait de la section A Feuille n°6 du cadastre de Chevenoz. 1920. (AD Haute-Savoie. 3P3/3523)

Référence du document reproduit :

- **AD Haute-Savoie. 3P3/3523. 1920. Extrait de la section A Feuille n°6 du cadastre de Chevenoz, 5 février 1917.**
  AD Haute-Savoie. 3P3/3523. **Extrait de la section A Feuille n°6 du cadastre de Chevenoz, 5 février 1917. Plan. Archives Départementales de la Haute-Savoie.** 1917
  AD Haute-Savoie : 3P3/3523

IVR84_20207401235NUCA
Date de prise de vue : 2019
© Région Auvergne-Rhône-Alpes, Inventaire général du patrimoine culturel ; © Département de la Haute-Savoie
reproduction soumise à autorisation du titulaire des droits d'exploitation

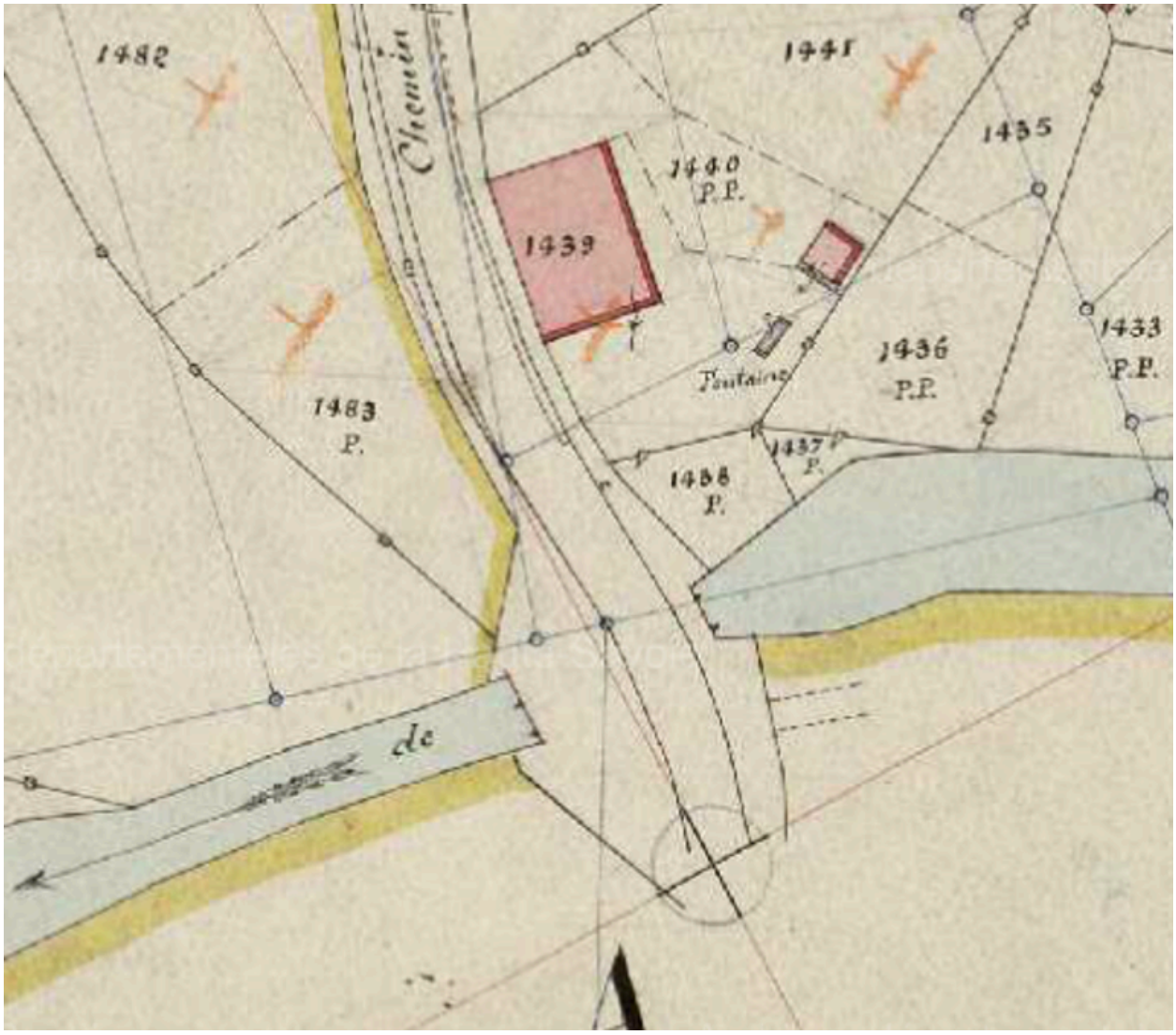

Extrait de la section A Feuille n°7 du cadastre de Chevenoz. 1917. (AD Haute-Savoie. 3P3/3524)

Référence du document reproduit :

- **AD Haute-Savoie. 3P3/3524. 1917. Extrait de la section A Feuille n°7 du cadastre de Chevenoz, 5 février 1917.**
  AD Haute-Savoie. 3P3/3524. **Extrait de la section A Feuille n°7 du cadastre de Chevenoz, 5 février 1917. Plan. Archives Départementales de la Haute-Savoie.** 1917
  AD Haute-Savoie : 3P3/3524

IVR84_20207401239NUCA
Date de prise de vue : 2019
© Région Auvergne-Rhône-Alpes, Inventaire général du patrimoine culturel ; © Département de la Haute-Savoie
reproduction soumise à autorisation du titulaire des droits d'exploitation

POnt d'Arce, vue de la face aval

IVR84_20197401217NUCA
Auteur de l'illustration : Pascale Renard
Date de prise de vue : 2019
© Région Auvergne-Rhône-Alpes, Inventaire général du patrimoine culturel ; © Département de la Haute-Savoie
reproduction soumise à autorisation du titulaire des droits d'exploitation

Pont d'Arce vue de la face amont

IVR84_20207401236NUCA
Auteur de l'illustration : Pascale Renard
Date de prise de vue : 2019
© Région Auvergne-Rhône-Alpes, Inventaire général du patrimoine culturel ; © Département de la Haute-Savoie
reproduction soumise à autorisation du titulaire des droits d'exploitation

Pont d'Arce, vue de la chaussée, des garde-corps et du bâtiment attenant et du bassin

IVR84_20207401237NUCA
Auteur de l'illustration : Pascale Renard
Date de prise de vue : 2019
© Région Auvergne-Rhône-Alpes, Inventaire général du patrimoine culturel ; © Département de la Haute-Savoie
reproduction soumise à autorisation du titulaire des droits d'exploitation

Pont d'Arce, vue de dessous

IVR84_20207401238NUCA
Auteur de l'illustration : Pascale Renard
Date de prise de vue : 2019
© Région Auvergne-Rhône-Alpes, Inventaire général du patrimoine culturel ; © Département de la Haute-Savoie
reproduction soumise à autorisation du titulaire des droits d'exploitation