



Rhône-Alpes, Savoie  
Saint-Oyen  
Le Plan

## Moulin à farine Demignol (détruit)

### Références du dossier

Numéro de dossier : IA73003850

Date de l'enquête initiale : 2015

Date(s) de rédaction : 2016

Cadre de l'étude : enquête thématique départementale Patrimoine hydraulique des Pays de Savoie

Degré d'étude : recensé

### Désignation

Dénomination : moulin à farine

### Compléments de localisation

Milieu d'implantation : isolé

Réseau hydrographique : Canal de Saint-Oyen ; bassin-versant Isère moyenne

Références cadastrales : 2014, A, 762

### Historique

Un moulin appartenant à Demignol (noble) et ses frères apparaît sur la mappe sarde de 1732 (parcelle 578) au lieu dit "la côte du moulin". Le bâtiment n'existe plus sur le premier cadastre français car une nouvelle route passe à son emplacement.

Période(s) principale(s) : 2e quart 18e siècle ()

Dates : 1732 (daté par source)

### Description

Le moulin se trouvait en rive gauche du canal de Saint-Oyen, en amont d'un autre moulin (IA73003851). Actuellement il n'existe plus.

### Éléments descriptifs

Énergies : énergie hydraulique : produite sur place

### Typologies et état de conservation

État de conservation : détruit

### Statut, intérêt et protection

L'emplacement de l'ancien moulin se trouve dans une zone arborée entre la route départementale n°94 et un ancien chemin, au nord du village de Saint-Oyen.

Statut de la propriété : propriété privée

### Références documentaires

#### Documents d'archive

- FR.AD073, C4248, 1732.

FR.AD073, C4248, Cadastre de 1728, Saint-Oyen, Vue 04, 1732.  
AD Savoie : C4248

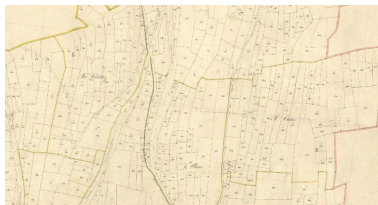
- **FR.AD073, 3P 7373, 1884.**

FR.AD073, 3P 7373, Premier cadastre français, Saint-Oyen, Section A, feuille 4, 1884.  
AD Savoie : 3P 7373

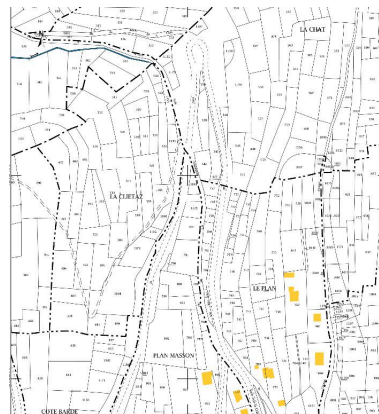
## Illustrations



Cadastral de 1728, Saint-Oyen,  
1732, Vue 04 (FR.AD073, C4248).  
IVR84\_20167301763NUCA



Premier cadastre français,  
Saint-Oyen, 1884, Section A,  
feuille 4 (FR.AD073, 3P 7373).  
IVR84\_20167301764NUCA



Cadastral actuel, 2015.  
IVR84\_20167301765NUCA

## Dossiers liés

### Dossiers de synthèse :

Patrimoine hydraulique de la Savoie : présentation de l'étude départementale (IA00141274) Rhône-Alpes, Savoie, Savoie

### Oeuvre(s) contenue(s) :

### Oeuvre(s) en rapport :

Paysage du bassin-versant de l'Isère moyenne (IA73003620)

Auteur(s) du dossier : Clara Bérelle

Copyright(s) : © Région Rhône-Alpes, Inventaire général du patrimoine culturel ; © Assemblée des Pays de Savoie



Cadastre de 1728, Saint-Oyen, 1732, Vue 04 (FR.AD073, C4248).

IVR84\_20167301763NUCA

© Archives départementales de la Savoie

reproduction soumise à autorisation du titulaire des droits d'exploitation

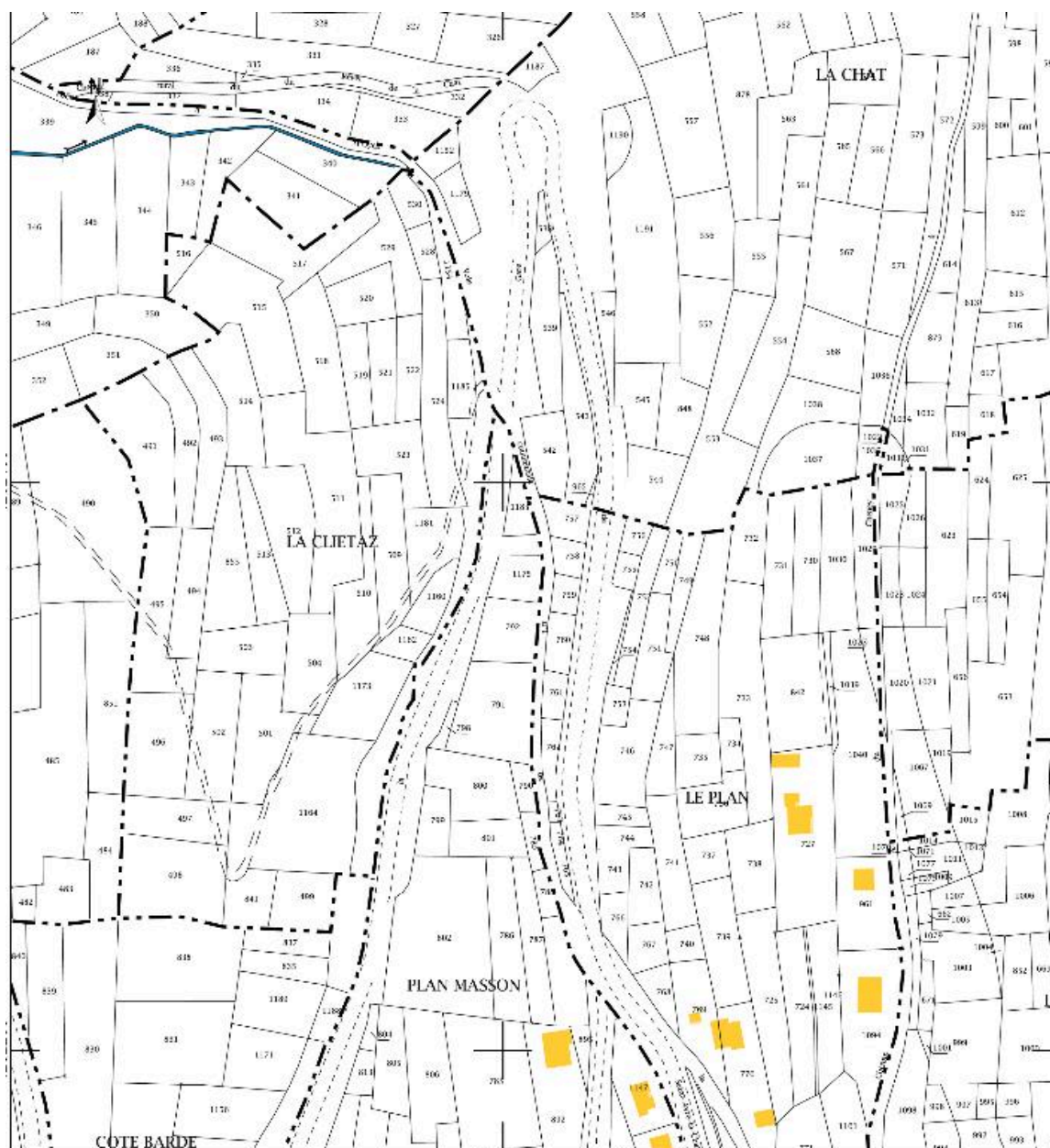


Premier cadastre français, Saint-Oyen, 1884, Section A, feuille 4 (FR.AD073, 3P 7373).

IVR84\_20167301764NUCA

© Archives départementales de la Savoie

reproduction soumise à autorisation du titulaire des droits d'exploitation



Cadastre actuel, 2015.

IVR84\_20167301765NUCA

© Ministère des finances, CIDEF, Service du cadastre

reproduction soumise à autorisation du titulaire des droits d'exploitation