



Rhône-Alpes, Haute-Savoie
La Chapelle-d'Abondance
La Chapelle d'Abondance Haute-Savoie
R.D. 22,

Pont du Nant de la Ville avec passerelle couverte dite "Passage du poyé de la Ville"

Références du dossier

Numéro de dossier : IA74002908
Date de l'enquête initiale : 2019
Date(s) de rédaction : 2019
Cadre de l'étude : enquête thématique régionale Points de franchissement de la Haute-Savoie
Degré d'étude : recensé

Désignation

Dénomination : pont
Précision sur la dénomination : passerelle

Compléments de localisation

Milieu d'implantation : en village
Réseau hydrographique : de Chevenne ruisseau ; du Nant de la Ville ruisseau ; de la Dranse d'Abondance affluent ; de Séchet ruisseau
Références cadastrales : 2017, 0B, 2778. Cadastre de la Chapelle-d'Abondance ; 2017, 0B, 1537. Cadastre de la Chapelle-d'Abondance

Historique

La date de construction du Pont du Nant de la Ville reste inconnue. Cependant, le franchissement du Nant de la Ville à cet endroit est ancien, il est attesté par la Mappede sarde de 1728-1738. Le pont apparaît également sur le cadastre de la commune de La Chapelle-d'Abondance de 1914, au niveau d'un lieu-dit appelé "Sous le Pont", dénomination qui atteste de la présence d'un pont antérieurement. Il se situe sur un axe de circulation important entre Thonon et le canton Valais en Suisse, et permettait également de relier l'église au reste du village. Une scierie et une forge sont figurées sur le cadastre, en rive gauche et en rive droite, à proximité immédiate du pont. De nombreux artisans utilisaient la force hydraulique du ruisseau du Nant de la Ville pour actionner leurs artifices : meuniers, tanneurs, forgerons et scieurs. La scierie est toujours présente aujourd'hui, bien que plus en activité. Elle est fermée dans les années 1980. Le pont a été élargi et deux passerelles piétonnes, de part et d'autre du pont, ont été ajoutées. La passerelle couverte en bois de la face aval du pont, appelée "Passage du poyé de la Ville", porte la date 2005.

Période(s) principale(s) : 1ère moitié 18e siècle ()
Période(s) secondaire(s) : 1er quart 21e siècle ()
Dates : 2005 (porte la date)

Description

Le Pont du Nant de la Ville enjambe le ruisseau du Nant de la Ville sur la commune de la Chapelle-d'Abondance, au niveau du Chef-Lieu. Il permet le passage de la route Départementale numéro 22, entre Thonon et Châtel et permet également de relier le Chef-lieu à l'église en aval. Il s'agit d'un pont en voûte de pierres taillée en arc en plein cintre, élargit par une structure en poutre de béton armé, de part et d'autre. Les culées du pont sont en pierre de type calcaire. Le lit du ruisseau est empierré et ces berges maçonnées. La chaussée, d'une largeur de 6,20 mètres est recouverte de bitume. Il n'y a pas de

trottoirs mais des bordures aménagées séparent la chaussée des garde-corps. Ceux-ci, d'une hauteur de 1 mètre, de part et d'autre du pont et sur toute la longueur du tablier, sont constitués de barreaux verticaux en métal peint en vert.

Le pont a été élargi par deux passerelles piétonnes. La première, située sur la face amont du pont, est une passerelle métallique fixée sur une structure béton. Sa chaussée est en lattes de bois. Un garde-corps métallique gris en amont, supporte des pots de fleurs. La seconde passerelle, en aval est couverte entièrement en bois (sol, toiture, charpente, structure). Elle est agrémentée d'un banc.

Le pont a une longueur totale de 9,50 mètres, pour une ouverture de 4 mètres. Sa largeur totale est de 8,90 mètres.

Éléments descriptifs

Matériau(x) du gros-oeuvre, mise en oeuvre et revêtement : calcaire, maçonnerie ; béton, béton armé ; bois ; métal

Typologies et état de conservation

Typologies : urbanisme et espaces aménagés

État de conservation : bon état

Dimensions

Mesures : l : 9,5 m ; la : 8,9 m

Statut, intérêt et protection

Intérêt de l'œuvre : à signaler

Statut de la propriété : propriété d'un établissement public départemental (Propriété du Département de la Haute-Savoie, sous le numéro : 22-44+3)

Références documentaires

Documents figurés

- **AD Haute-Savoie. 3P3/3305. 1914. Extrait de la section A Feuille n°9 du cadastre de La Chapelle-d'Abondance.**
AD Haute-Savoie. 3P3/3305. Extrait de la section A Feuille n°9 du cadastre de La Chapelle-d'Abondance, 1er juillet 1914. Plan. Archives Départementales de la Haute-Savoie. 1914
AD Haute-Savoie : 3P3/3305
- **AD Haute-Savoie. 1 Cd 235 COPIE. 1728-1738. Copie de la Mappede sarde de la paroisse de Châtel.**
AD Haute-Savoie. 1 Cd 235 COPIE. Copie de la Mappede sarde de la paroisse de Châtel. 1728-1738
AD Haute-Savoie : 1 cd 235 COPIE

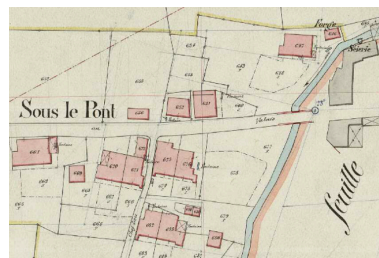
Illustrations



Cadastre de la Commune de La Chapelle-d'Abondance. 2017
Phot. Pascale Renard
IVR84_20207401206NUCA




Copie de la Mappede sarde de la paroisse de Châtel. 1728-1738. (AD Haute-Savoie. 1 Cd 235 COPIE)
IVR84_20207401204NUCA



Extrait de la section A Feuille n°9 du cadastre de La Chapelle-d'Abondance. 1914. (AD Haute-Savoie. 3P3/3305)
IVR84_20207401205NUCA



Vue générale du Pont du Nant de la Ville et du passage couvert
Phot. Pascale Renard
IVR84_20197401200NUCA



Pont du Nant de la Ville, vue de la chaussée et des passerelles
Phot. Pascale Renard
IVR84_20207401207NUCA



Pont du Nant de la Ville, vue de la face aval
Phot. Pascale Renard
IVR84_20207401208NUCA



Pont du Nant de la ville, vue de la passerelle piétonne amont
Phot. Pascale Renard
IVR84_20207401209NUCA



Pont du Nant de la Ville, vue du dessous
Phot. Pascale Renard
IVR84_20207401210NUCA




Pont du Nant de la Ville, vue de la passerelle piétonne couverte aval
Phot. Pascale Renard
IVR84_20207401211NUCA



Pont du Nant de la Ville, détail de la voûte et du lit du ruisseau
Phot. Pascale Renard
IVR84_20207401212NUCA



Pont du Nant de la Ville, vue du dessous de la passerelle piétonne aval
Phot. Pascale Renard
IVR84_20207401213NUCA



Pont du Nant de la Ville, vue de l'intérieur de la passerelle piétonne couverte aval
Phot. Pascale Renard
IVR84_20207401214NUCA

Dossiers liés

Oeuvre(s) contenue(s) :

Oeuvre(s) en rapport :

Présentation de l'étude des points de franchissements de la Haute-Savoie (IA74001266) , Haute-Savoie

Auteur(s) du dossier : Pascale Renard

Copyright(s) : © Région Auvergne-Rhône-Alpes, Inventaire général du patrimoine culturel ; © Département de la Haute-Savoie



Cadastre de la Commune de La Chapelle-d'Abondance. 2017

IVR84_20207401206NUCA

Auteur de l'illustration : Pascale Renard

Date de prise de vue : 2019

© Région Auvergne-Rhône-Alpes, Inventaire général du patrimoine culturel ; © Département de la Haute-Savoie
reproduction soumise à autorisation du titulaire des droits d'exploitation



Copie de la Mappede sarde de la paroisse de Châtel.1728-1738. (AD Haute-Savoie. 1 Cd 235 COPIE)

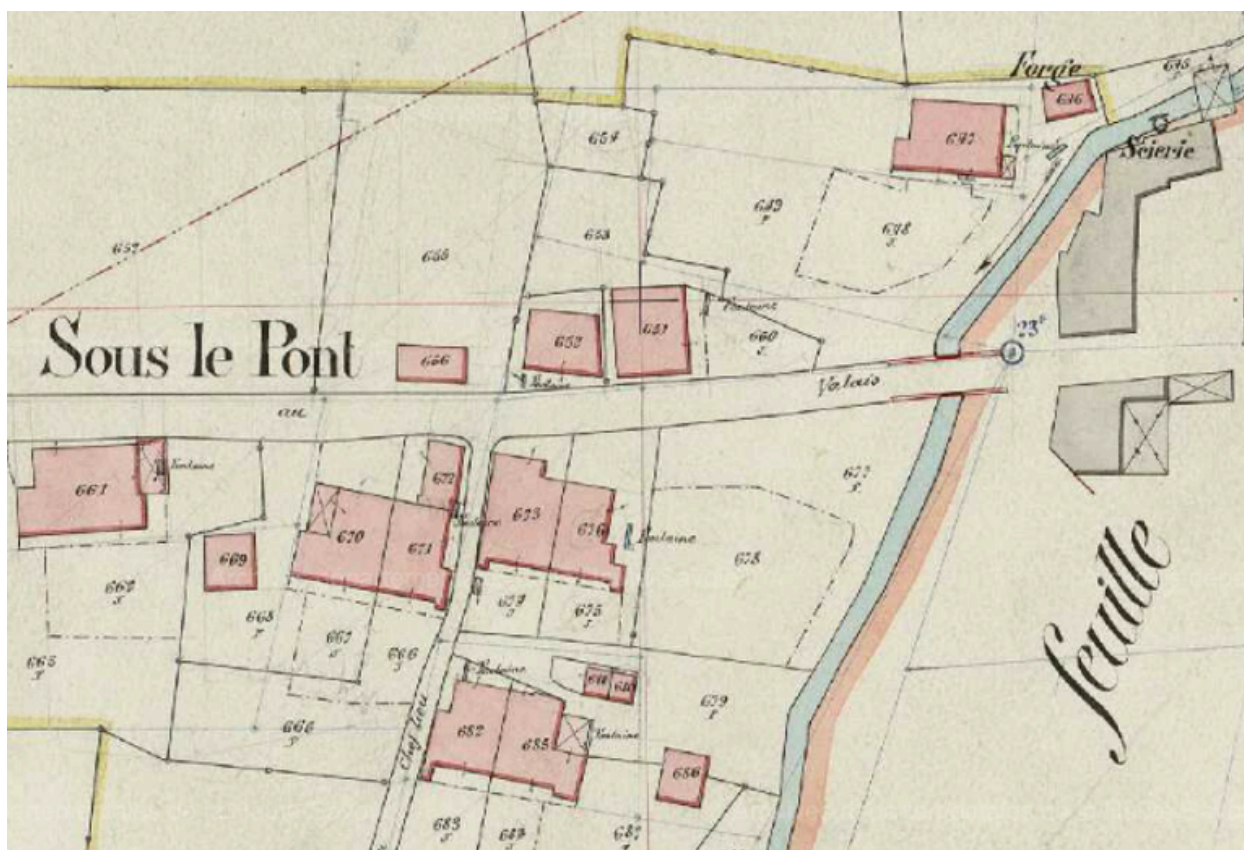
Référence du document reproduit :

- **AD Haute-Savoie. 1 Cd 235 COPIE. 1728-1738. Copie de la Mappede sarde de la paroisse de Châtel.**
AD Haute-Savoie. 1 Cd 235 COPIE. **Copie de la Mappede sarde de la paroisse de Châtel. 1728-1738**
AD Haute-Savoie : 1 cd 235 COPIE

IVR84_20207401204NUCA

Date de prise de vue : 2019

© Région Auvergne-Rhône-Alpes, Inventaire général du patrimoine culturel ; © Département de la Haute-Savoie
reproduction soumise à autorisation du titulaire des droits d'exploitation



Extrait de la section A Feuille n°9 du cadastre de La Chapelle-d'Abondance. 1914. (AD Haute-Savoie. 3P3/3305)

Référence du document reproduit :

- **AD Haute-Savoie. 3P3/3305. 1914. Extrait de la section A Feuille n°9 du cadastre de La Chapelle-d'Abondance.**
AD Haute-Savoie. 3P3/3305. **Extrait de la section A Feuille n°9 du cadastre de La Chapelle-d'Abondance, 1er juillet 1914. Plan. Archives Départementales de la Haute-Savoie. 1914**
AD Haute-Savoie : 3P3/3305

IVR84_20207401205NUCA

Date de prise de vue : 2019

© Région Auvergne-Rhône-Alpes, Inventaire général du patrimoine culturel ; © Département de la Haute-Savoie
reproduction soumise à autorisation du titulaire des droits d'exploitation



Vue générale du Pont du Nant de la Ville et du passage couvert

IVR84_20197401200NUCA

Auteur de l'illustration : Pascale Renard

Date de prise de vue : 2019

© Région Auvergne-Rhône-Alpes, Inventaire général du patrimoine culturel ; © Département de la Haute-Savoie
reproduction soumise à autorisation du titulaire des droits d'exploitation



Pont du Nant de la Ville, vue de la chaussée et des passerelles

IVR84_20207401207NUCA

Auteur de l'illustration : Pascale Renard

Date de prise de vue : 2019

© Région Auvergne-Rhône-Alpes, Inventaire général du patrimoine culturel ; © Département de la Haute-Savoie
reproduction soumise à autorisation du titulaire des droits d'exploitation



Pont du Nant de la Ville, vue de la face aval

IVR84_20207401208NUCA

Auteur de l'illustration : Pascale Renard

Date de prise de vue : 2019

© Région Auvergne-Rhône-Alpes, Inventaire général du patrimoine culturel ; © Département de la Haute-Savoie
reproduction soumise à autorisation du titulaire des droits d'exploitation



Pont du Nant de la ville, vue de la passerelle piétonne amont

IVR84_20207401209NUCA

Auteur de l'illustration : Pascale Renard

Date de prise de vue : 2019

© Région Auvergne-Rhône-Alpes, Inventaire général du patrimoine culturel ; © Département de la Haute-Savoie
reproduction soumise à autorisation du titulaire des droits d'exploitation



Pont du Nant de la Ville, vue du dessous

IVR84_20207401210NUCA

Auteur de l'illustration : Pascale Renard

Date de prise de vue : 2019

© Région Auvergne-Rhône-Alpes, Inventaire général du patrimoine culturel ; © Département de la Haute-Savoie
reproduction soumise à autorisation du titulaire des droits d'exploitation



Pont du Nant de la Ville, vue de la passerelle piétonne couverte aval

IVR84_20207401211NUCA

Auteur de l'illustration : Pascale Renard

Date de prise de vue : 2019

© Région Auvergne-Rhône-Alpes, Inventaire général du patrimoine culturel ; © Département de la Haute-Savoie
reproduction soumise à autorisation du titulaire des droits d'exploitation



Pont du Nant de la Ville, détail de la voûte et du lit du ruisseau

IVR84_20207401212NUCA

Auteur de l'illustration : Pascale Renard

Date de prise de vue : 2019

© Région Auvergne-Rhône-Alpes, Inventaire général du patrimoine culturel ; © Département de la Haute-Savoie
reproduction soumise à autorisation du titulaire des droits d'exploitation



Pont du Nant de la Ville, vue du dessous de la passerelle piétonne aval

IVR84_20207401213NUCA

Auteur de l'illustration : Pascale Renard

Date de prise de vue : 2019

© Région Auvergne-Rhône-Alpes, Inventaire général du patrimoine culturel ; © Département de la Haute-Savoie
reproduction soumise à autorisation du titulaire des droits d'exploitation



Pont du Nant de la Ville, vue de l'intérieur de la passerelle piétonne couverte aval

IVR84_20207401214NUCA

Auteur de l'illustration : Pascale Renard

Date de prise de vue : 2019

© Région Auvergne-Rhône-Alpes, Inventaire général du patrimoine culturel ; © Département de la Haute-Savoie
reproduction soumise à autorisation du titulaire des droits d'exploitation