Rhône-Alpes, Rhône
Lyon 2e
Confluent
5 rue Bichat , 15 cours Rambaud

Arsenal dit ateliers de construction de Lyon, actuellement Gendarmerie et édifice logistique de la Police Nationale

Références du dossier

Numéro de dossier : IA69000072
Date de l'enquête initiale : 2001
Date(s) de rédaction : 2001
Cadre de l'étude : inventaire topographique Inventaire de la Ville de Lyon, enquête thématique régionale Patrimoine industriel
Degré d'étude : étudié

Désignation

Dénomination : arsenal
Appellation : arsenal dit ateliers de construction de Lyon
Destinations successives : gendarmerie, édifice logistique
Parties constituantes non étudiées : atelier de fabrication, entrepôt industriel, bureau, jardin

Compléments de localisation

Milieu d'implantation : en ville
Références cadastrales : 1999. AZ 112, 130

Historique

Après l'incendie de l'arsenal de Lyon situé à l'angle du quai Tilsitt et de la rue Sala au moment du siège de Lyon en 1793, l'arsenal est installé temporairement, dans le couvent Sainte-Claire mitoyen de l'arsenal incendié. En 1827, une ordonnance royale faisant suite au plan de distribution de la presqu'île Perrache acquise par la ville par la loi du 30 mars 1823 donne les directives d'aménagement du quartier. C'est en 1833, que le ministre de la guerre le Maréchal Soult écrit demande au préfet du Rhône de chercher un nouvel emplacement pour l'arsenal. Le commandant Duhamel présente les terrains situés dans la presqu'île de Perrache. Ce nouvel arsenal est donc construit à Perrache à partir de 1845. En 1915, l'Etat demande au lieutenant colonel Rivet, directeur de l'arsenal appelé l'Atelier de construction de Lyon, une extension de l'arsenal rue Bichat, à l'angle de la rue d'Alger (actuellement rue Claudius Collonge) et du cours Suchet. Ce terrain occupé par l'ancienne usine de plâtre Guiraudet, est acquis par décret du 22 août 1915. Il est d'une superficie de 8742 mètres carrés. Les travaux de construction des ateliers d'usinage, de décapage, de contrôle commencent le 17 août 1915 et sont achevés en octobre 1916. Cet arsenal est complémentaire de celui qui se trouvait au sud de la rue Bichat (juste en face) construit dès 1845 et démoli en 1983 après un incendie en 1980, pour la construction de l'actuelle Gendarmerie.

Période(s) principale(s) : 2e quart 19e siècle, 1er quart 20e siècle, 4e quart 20e siècle
Dates : 1845 (daté par source), 1915, 1983
Auteur(s) de l'oeuvre : auteur inconnu ()

Description

Les ateliers sont en rez-de-chaussée en mâchefer recouverts d'enduit, le toit en shed, avec comme aérateurs des oculus et des petites cheminées métalliques. Les fenêtres sont de forme rectangulaire horizontale, un portail à encadrement à bossage est situé à l'entrée nord. Le corps de bâtiment, situé à l'est, est d'un étage carré avec un toit à longs pans, un pignon

découvert, et une travée avec trois fenêtres (triplé) à l'étage. Une cour rectangulaire avec un mur de clôture et un portail en fonte sont situés à l'entrée principale située au sud, 5 rue Bichat.

Eléments descriptifs

Matériau(x) du gros-oeuvre, mise en oeuvre et revêtement : résidu industriel en gros oeuvre
Matériau(x) de couverture : tuile mécanique, verre en couverture
Étage(s) ou vaisseau(x) : 1 étage carré
Type(s) de couverture : toit à longs pans ; shed
Énergies : énergie électrique ; achetée

Typologies et état de conservation

État de conservation : établissement industriel désaffecté

Statut, intérêt et protection

Statut de la propriété : propriété de l'Etat

Références documentaires

Documents d'archive

- **AD Rhône. 3P 123/44. Matrices des propriétés bâties. 1882/1914 case, 2215**
  AD Rhône. 3P 123/44. **Matrices des propriétés bâties.** 1882/1914 case, 2215

- **AD Rhône. 3P 123/46. Matrices des propriétés bâties 1882/1914 case, 2215, 163, 165**
  AD Rhône. 3P 123/46. **Matrices des propriétés bâties** 1882/1914 case, 2215, 163, 165

- **AC Lyon. II 221. Notice historique sur l'atelier de construction de Lyon écrit le 19 avril 1916 par**
  AC Lyon. II 221. **Notice historique sur l'atelier de construction de Lyon écrit le 19 avril 1916 par le lieutenant-colonel Rivet directeur de l'arsenal**

- **AC Lyon. 0344 WP 074. Voirie urbaine permis de construire administratif, l'état par monsieur le**
  AC Lyon. 0344 WP 074. **Voirie urbaine permis de construire administratif, l'état par monsieur le lieutenant-Colonel Rivet directeur de l'atelier de construction de Lyon, demande l'autorisation de construire deux bâtiments à l'intérieur de l'arsenal de Perrache, 1917**

- **AC Lyon. 0923 WP 043. Voirie urbaine, permis de construire administratif pour la création**
  AC Lyon. 0923 WP 043. **Voirie urbaine, permis de construire administratif pour la création d'emplacement pour installation d'ordre hygiénique : mise en état de viabilité, 1920**

Documents figurés

- **AC Lyon. 0344 WP 071. Voirie urbaine, permis de construire administratif pour la construction d'un**
  AC Lyon. 0344 WP 071. **Voirie urbaine, permis de construire administratif pour la construction d'un bâtiment rue Bichat, cours Suchet 1915**

- **Plan Noëlla, 1842. AC Lyon, 2 S 513. Arsenal projeté entre le quai Rambaud, la rue d'Alger, la rue**
  Plan Noëlla, 1842. AC Lyon, 2 S 513. **Arsenal projeté entre le quai Rambaud, la rue d'Alger, la rue Bichat et la rue Span**
  p.

- **Nouveau plan de la ville de Lyon, 1892, éch. 1 : 1000e. Arsenal**
  Nouveau plan de la ville de Lyon, 1892, éch. 1 : 1000e. **Arsenal**
  p.

- **Superposition du plan de Lyon 1920-1927 et du cadastre actuel Arsenal. (données du SUR, système**
  Superposition du plan de Lyon 1920-1927 et du cadastre actuel **Arsenal.** (données du SUR, système urbain de référence) de la ville de Lyon, par Paul Cherblanc, service régional de l'inventaire Rhône-Alpes, 2001. Ech : 1 : 1100e
  p.

- **Plan général d'alignement de la ville de Lyon, de 1863 réactualisé jusqu'en 1982. AC Lyon, 4 S**
  Plan général d'alignement de la ville de Lyon, de 1863 réactualisé jusqu'en 1982. AC Lyon, 4 S minute 261 : 1874-1875, 1890. Ech. 1 : 500e **L' Arsenal**
  p.

- **Plan général d'alignement de la ville de Lyon, de 1863 réactualisé jusqu'en 1982. AC Lyon, 4 S**
  Plan général d'alignement de la ville de Lyon, de 1863 réactualisé jusqu'en 1982. AC Lyon, 4 S minute 245 : 1874-1875, révisé en 1885 état en 1915, 1970, 1982. Ech. 1 : 500e **L' Arsenal**
  p.

- **Plan général de la ville de Lyon, 1975, feuille 19. Ech : 1 : 2000e. L' Arsenal : ateliers de**
  Plan général de la ville de Lyon, 1975, feuille 19. Ech : 1 : 2000e. **L' Arsenal : ateliers de construction de Lyon**
  p.

- **Carte postale : 116. LYON-PERRACHE. - L'arsenal. La sortie des Ouvriers (sans date).Reproduction**
  Carte postale : 116. LYON-PERRACHE. - L'arsenal. La sortie des Ouvriers (sans date). Reproduction SAEM-Confluence
  p.

- **Vue de l'arsenal de Perrache entre 1894-1920. Carte postale (AC Lyon. 4 Fi 00815)**
  Vue de l'arsenal de Perrache entre 1894-1920. Carte postale (AC Lyon. 4 Fi 00815)
  p.

Bibliographie

- **LAFERRERE, Michel. Lyon ville industrielle, essai d'une géographie urbaine des techniques et des**
  LAFERRERE, Michel. **Lyon ville industrielle, essai d'une géographie urbaine des techniques et des entreprises** ,Paris, Presses Universitaires de France, 1959
  p. 21

- **RIVET, F. Le quartier Perrache (1766-1946). Etude d'histoire et de géographie urbaines.**
  RIVET, Félix. **Le quartier Perrache (1766-1946). Etude d'histoire et de géographie urbaines**. Lyon : Audin, 1951. 126 p.-46 f. de pl. : ill., plan dont 1 dépl. ; 24 cm. (Institut des Etudes rhodaniennes de l'Université de Lyon. Mémoires et documents ; 6.)
  p. 89-108

Illustrations



Ilot nord, usinage du 155
Repro. Jacques Gastineau
IVR82_20036901516NUCB

Bâtiment G, usinage du 105
Repro. Jacques Gastineau
IVR82_20036901517NUCB

Carte postale : la sortie des ouvriers de l'arsenal de Perrache
Repro. Jacques Gastineau
IVR82_20036901550NUCB

Vue de l'entrée principale, vue sud
Phot. Martial Couderette
IVR82_20016903008P

Vue de la façade nord
Phot. Martial Couderette
IVR82_20016903009P

Vue sud-est
Phot. Martial Couderette
IVR82_20016903010P

Façade cours Suchet
angle rue Dugas Montbel
Phot. Jean-Marie Refflé
IVR82_20016903031X

Façade rue Dugas Montbel
Phot. Jean-Marie Refflé
IVR82_20016903032X

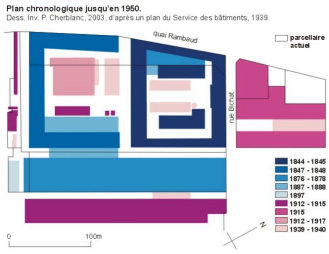

Plan chronologique
Dess. Paul Cherblanc, Autr. Rivet
IVR82_20026905070NUDA

Vue nord-est de l'arsenal de 1915
Phot. Rémi Dassié
IVR82_20036901609NUCA

Vue est, toiture
Phot. Rémi Dassié
IVR82_20036901610NUCA

Vue d'ensemble nord-est
Phot. Rémi Dassié
IVR82_20036901611NUCA

Vue nord, détail aérateur
Phot. Rémi Dassié
IVR82_20036901612NUCA

Dossiers liés

Dossiers de synthèse :
Généralités du secteur du Confluent à Lyon (IA69000497) Rhône-Alpes, Rhône, Lyon 2e, Confluent
Oeuvre(s) contenue(s) :
Oeuvre(s) en rapport :
Secteur urbain concerté dit Distribution de la presqu'île Perrache (IA69000815) Rhône-Alpes, Rhône, Lyon 2e, Confluent
Gendarmerie dite caserne Général Guy-Delfosse (IA69000833) Lyon 2e, Confluent, 15-17 quai Rambaud

Auteur(s) du dossier : Nadine Halitim-Dubois
Copyright(s) : © Région Rhône-Alpes, Inventaire général du patrimoine culturel ; © Ville de Lyon



Ilot nord, usinage du 155

IVR82_20036901516NUCB
Auteur de l'illustration (reproduction) : Jacques Gastineau
Date de prise de vue : [1940]
© Archives municipales de Lyon ; © Région Rhône-Alpes, Inventaire général du patrimoine culturel ; © Ville de Lyon
reproduction soumise à autorisation du titulaire des droits d'exploitation

Bâtiment G, usinage du 105

IVR82_20036901517NUCB
Auteur de l'illustration (reproduction) : Jacques Gastineau
Date de prise de vue : [1940]
© Archives municipales de Lyon ; © Région Rhône-Alpes, Inventaire général du patrimoine culturel ; © Ville de Lyon
reproduction soumise à autorisation du titulaire des droits d'exploitation

Carte postale : la sortie des ouvriers de l'arsenal de Perrache

IVR82_20036901550NUCB
Auteur de l'illustration (reproduction) : Jacques Gastineau
Date de prise de vue : [1900]
© Archives municipales de Lyon ; © Région Rhône-Alpes, Inventaire général du patrimoine culturel ; © Ville de Lyon
reproduction soumise à autorisation du titulaire des droits d'exploitation

Vue de l'entrée principale, vue sud

IVR82_20016903008P
Auteur de l'illustration : Martial Couderette
© Région Rhône-Alpes, Inventaire général du patrimoine culturel ; © Ville de Lyon
reproduction soumise à autorisation du titulaire des droits d'exploitation

Vue de la façade nord

IVR82_20016903009P
Auteur de l'illustration : Martial Couderette
© Région Rhône-Alpes, Inventaire général du patrimoine culturel ; © Ville de Lyon
reproduction soumise à autorisation du titulaire des droits d'exploitation

Vue sud-est

IVR82_20016903010P
Auteur de l'illustration : Martial Couderette
© Région Rhône-Alpes, Inventaire général du patrimoine culturel ; © Ville de Lyon
reproduction soumise à autorisation du titulaire des droits d'exploitation

Façade cours Suchet angle rue Dugas Montbel

IVR82_20016903031X
Auteur de l'illustration : Jean-Marie Refflé
© Région Rhône-Alpes, Inventaire général du patrimoine culturel ; © Ville de Lyon
reproduction soumise à autorisation du titulaire des droits d'exploitation

Façade rue Dugas Montbel

IVR82_20016903032X
Auteur de l'illustration : Jean-Marie Refflé
© Région Rhône-Alpes, Inventaire général du patrimoine culturel ; © Ville de Lyon
reproduction soumise à autorisation du titulaire des droits d'exploitation

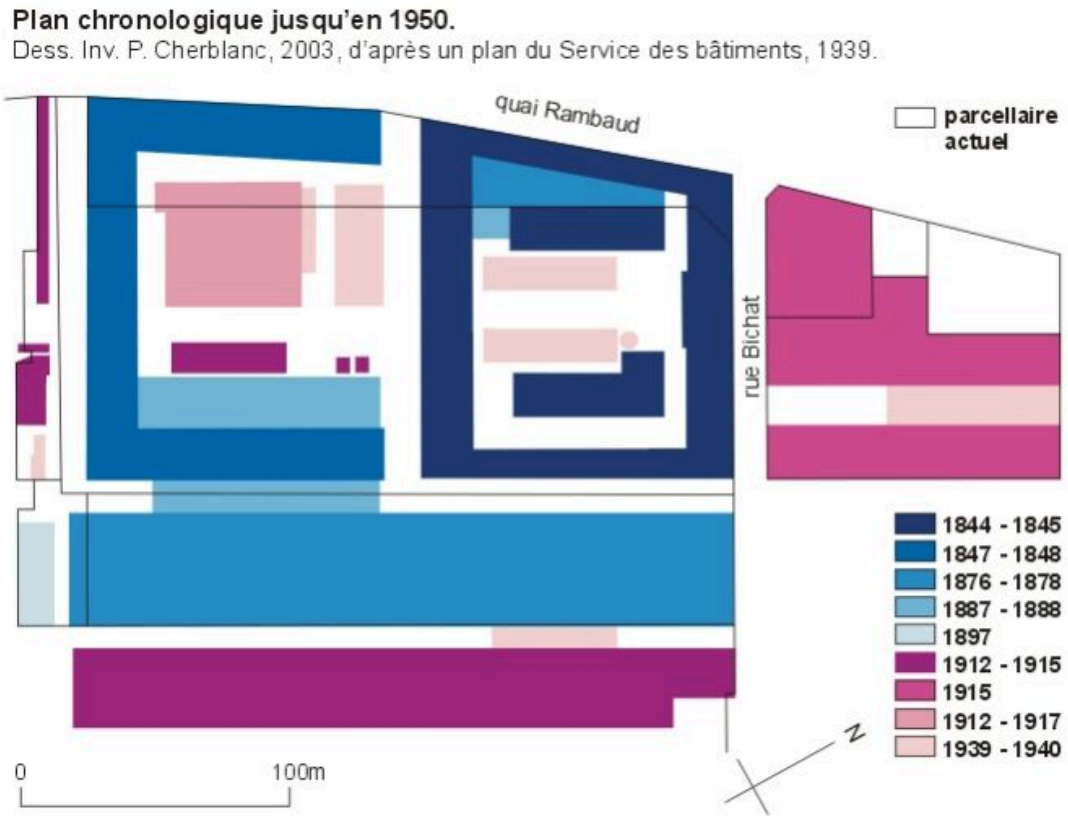

Plan chronologique

IVR82_20026905070NUDA
Auteur de l'illustration : Paul Cherblanc
Auteur du document reproduit : Rivet
Technique de relevé : reprise de fond ; Échelle : (1:25000)
© Région Rhône-Alpes, Inventaire général du patrimoine culturel ; © Ville de Lyon
reproduction soumise à autorisation du titulaire des droits d'exploitation

Vue nord-est de l'arsenal de 1915

IVR82_20036901609NUCA
Auteur de l'illustration : Rémi Dassié
© Rémi Dassié ; © Région Rhône-Alpes, Inventaire général du patrimoine culturel ; © Ville de Lyon
reproduction soumise à autorisation du titulaire des droits d'exploitation

Vue est, toiture

IVR82_20036901610NUCA
Auteur de l'illustration : Rémi Dassié
© Rémi Dassié ; © Région Rhône-Alpes, Inventaire général du patrimoine culturel ; © Ville de Lyon
reproduction soumise à autorisation du titulaire des droits d'exploitation

Vue d'ensemble nord-est

IVR82_20036901611NUCA
Auteur de l'illustration : Rémi Dassié
© Rémi Dassié ; © Région Rhône-Alpes, Inventaire général du patrimoine culturel ; © Ville de Lyon
reproduction soumise à autorisation du titulaire des droits d'exploitation

Vue nord, détail aérateur

IVR82_20036901612NUCA
Auteur de l'illustration : Rémi Dassié
© Rémi Dassié ; © Région Rhône-Alpes, Inventaire général du patrimoine culturel ; © Ville de Lyon
reproduction soumise à autorisation du titulaire des droits d'exploitation