Rhône-Alpes, Loire
Verrières-en-Forez
Vernay-haut
2e ferme

Ferme

Références du dossier

Numéro de dossier : IA42002502
Date de l'enquête initiale : 2005
Date(s) de rédaction : 2012
Cadre de l'étude : inventaire topographique
Degré d'étude : étudié

Désignation

Dénomination : ferme

Compléments de localisation

Milieu d'implantation : en écart
Références cadastrales : 1809, D, 349 ; 1986, AE, 15

Historique

Le ferme de Vernay-haut est un très intéressant exemple de ferme à aître (galerie en bois, disparue) du 16e siècle. Le logis a conservé de nombreuses baies de cette époque, d´autres ont été remaniées. Le logis est accolé à un autre bâtiment qui devait être, avant transformation à la fin du 20e siècle, une grange-étable du 19e siècle, l´ancienne, du 16e siècle, a disparu.

Période(s) principale(s) : 16e siècle, 19e siècle, 2e moitié 20e siècle
Auteur(s) de l'oeuvre : auteur inconnu ()

Description

La ferme à juxtaposition est divisée en deux parties mitoyennes : à droite le logis, à gauche la grange-étable, transformée en habitation. Le logis est encadré du débord des deux murs pignons entre lesquels reposait un aître (galerie en bois de distribution en façade) aujourd´hui disparu, mais dont il reste, apparentes, les sections des poutres qui soutenaient la galerie ; un large avant-toit protégeait l´aître des intempéries. La façade n´est pas ordonnancée ; elle comporte cependant trois niveaux. A l´étage de soubassement se trouve une cave dont la fenêtre latérale a été remaniée (agrandissement de celle-ci). Le rez-de-chaussée surélevé est accessible par un escalier extérieur tournant en pierre et desservant une galerie en bois située au-devant des baies. Les deux de droite semblent en place (la petite fenêtre au linteau à triple accolade et croix gravée a perdu son meneau) ; la fenêtre de gauche est plus récente, vraisemblablement repercée. L´étage carré comportait également une galerie en bois au-devant des ouvertures, une galerie qu´une échelle en bois extérieure devait desservir, aujourd´hui un escalier intérieur permet la distribution interne du logis ; l´ancienne porte de l´étage a été modifiée en fenêtre. L´ancienne grange-étable a conservé sa porte centrale à encadrement de bois, les autres baies constitutives du nouveau logis sont très récentes. Le matériau de construction est le moellon de granite, l´encadrement des baies est en pierre de taille de granite, et la toiture à longs pans est couverte de tuiles creuses.

Eléments descriptifs

Matériau(x) du gros-oeuvre, mise en oeuvre et revêtement : granite ; moellon
Matériau(x) de couverture : tuile creuse
Étage(s) ou vaisseau(x) : étage de soubassement, rez-de-chaussée surélevé, 1 étage carré
Type(s) de couverture : toit à longs pans

Escaliers : escalier hors-oeuvre : escalier tournant à retours, en maçonnerie

Typologies et état de conservation

Typologies : Type A1: ferme à juxtaposition
État de conservation : remanié

Statut, intérêt et protection

Ferme à aître (disparue) du 16e siècle.

Statut de la propriété : propriété privée

Illustrations

Plan de situation, d'après le cadastre de 1809, section D, échelle originale 1:2500. Dess. Thierry Monnet IVR82_20124200613NUD

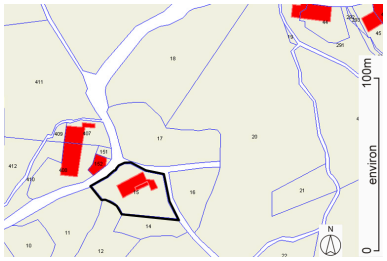

Plan de situation, sur fond de plan cadastral, section AE, échelle originale 1:1250. Source : Direction générale des Finances Publiques - Cadastre ; mise à jour : 1986 Dess. Thierry Monnet IVR82_20124200612NUD

Vue générale Phot. Thierry Monnet IVR82_20124200608NUCA



Vue d'ensemble de la façade du logis. Phot. Thierry Monnet IVR82_20124200609NUCA

Détail des niveaux d'habitation du logis. Phot. Thierry Monnet IVR82_20124200610NUCA

Détail d'une baie du rez-de-chaussée surélevé. Phot. Thierry Monnet IVR82_20124200611NUCA

Dossiers liés

Dossiers de synthèse :
Présentation de la commune de Verrières-en-Forez (IA42001491) Verrières-en-Forez
Les fermes du canton de Montbrison (IA42001297) Rhône-Alpes, Loire, Loire
Oeuvre(s) contenue(s) :

Auteur(s) du dossier : Thierry Monnet
Copyright(s) : © Région Rhône-Alpes, Inventaire général du patrimoine culturel ; © Conseil général de la Loire

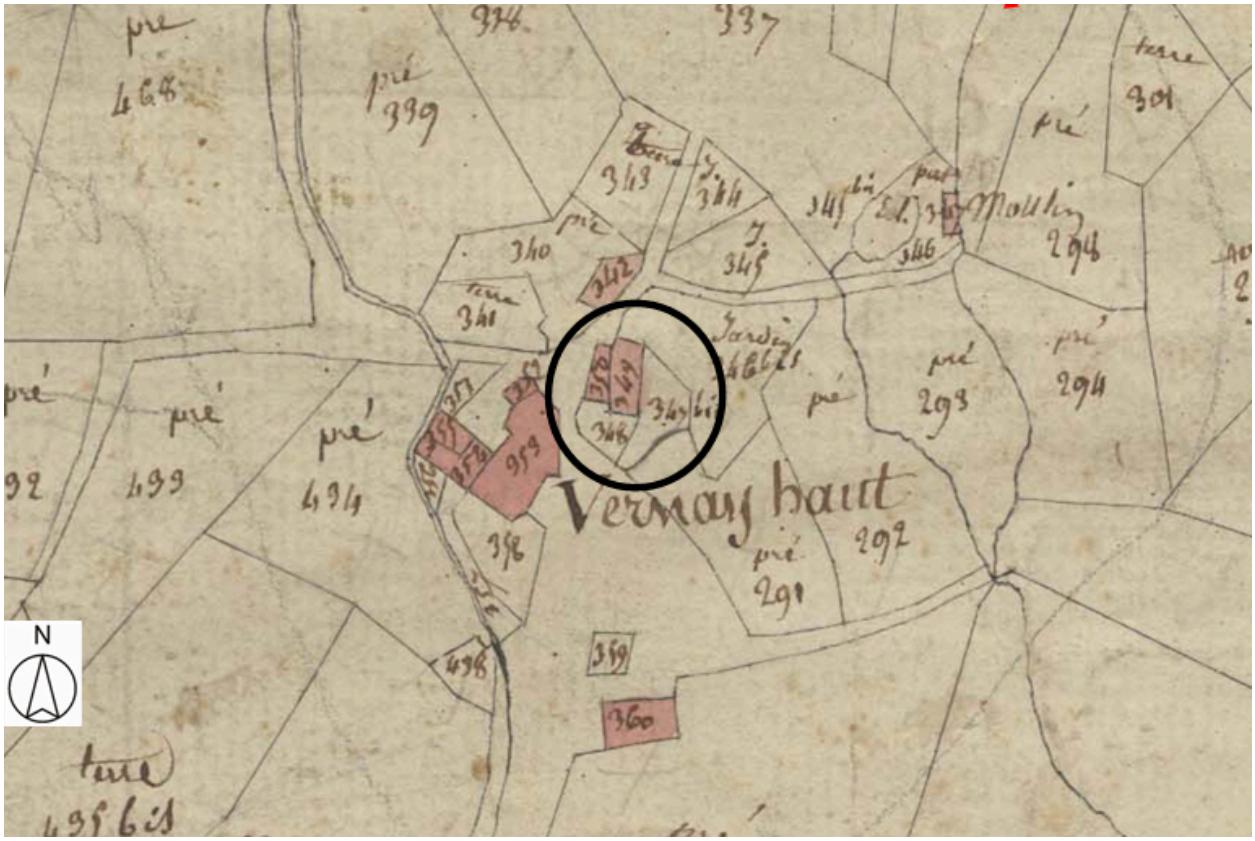

Plan de situation, d'après le cadastre de 1809, section D, échelle originale 1:2500.

IVR82_20124200613NUD
Auteur de l'illustration : Thierry Monnet
Technique de relevé : reprise de fond ;
© Région Rhône-Alpes, Inventaire général du patrimoine culturel ; © Archives départementales de la Loire
reproduction soumise à autorisation du titulaire des droits d'exploitation

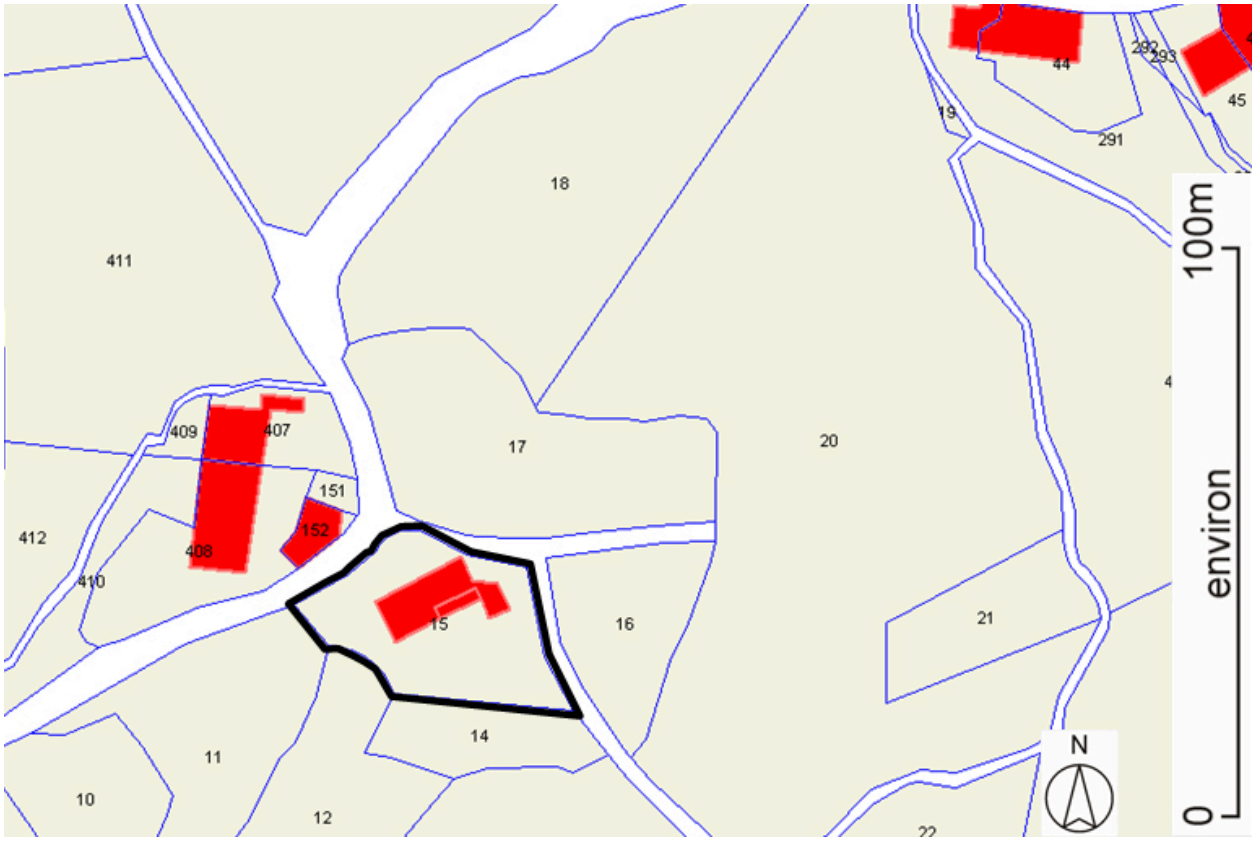

Plan de situation, sur fond de plan cadastral, section AE, échelle originale 1:1250. Source : Direction générale des Finances Publiques - Cadastre ; mise à jour : 1986

IVR82_20124200612NUD
Auteur de l'illustration : Thierry Monnet
Technique de relevé : reprise de fond ;
© Région Rhône-Alpes, Inventaire général du patrimoine culturel ; © Ministère des finances, CIDF, Service du cadastre
reproduction soumise à autorisation du titulaire des droits d'exploitation

Vue générale

IVR82_20124200608NUCA
Auteur de l'illustration : Thierry Monnet
Date de prise de vue : 2005
© Région Rhône-Alpes, Inventaire général du patrimoine culturel
reproduction soumise à autorisation du titulaire des droits d'exploitation



Vue d'ensemble de la façade du logis.

IVR82_20124200609NUCA
Auteur de l'illustration : Thierry Monnet
Date de prise de vue : 2005
© Région Rhône-Alpes, Inventaire général du patrimoine culturel
reproduction soumise à autorisation du titulaire des droits d'exploitation

Détail des niveaux d'habitation du logis.

IVR82_20124200610NUCA
Auteur de l'illustration : Thierry Monnet
Date de prise de vue : 2005
© Région Rhône-Alpes, Inventaire général du patrimoine culturel
reproduction soumise à autorisation du titulaire des droits d'exploitation

Détail d'une baie du rez-de-chaussée surélevé.

IVR82_20124200611NUCA
Auteur de l'illustration : Thierry Monnet
Date de prise de vue : 2005
© Région Rhône-Alpes, Inventaire général du patrimoine culturel
reproduction soumise à autorisation du titulaire des droits d'exploitation