Rhône-Alpes, Savoie
Saint-Pierre-de-Soucy
La Lauzière Le Richard

Moulin à farine Barraz actuellement en cours de restauration

Références du dossier

Numéro de dossier : IA73003414
Date de l'enquête initiale : 2014
Date(s) de rédaction : 2014
Cadre de l'étude : enquête thématique départementale Patrimoine hydraulique des Pays de Savoie
Degré d'étude : recensé

Désignation

Dénomination : moulin à farine

Compléments de localisation

Milieu d'implantation : bâti lâche
Réseau hydrographique : Ruisseau des Domenges ; bassin-versant Isère inférieure-Val Gelon
Références cadastrales : 2014, C, 1274

Historique

Un moulin apparait sur le premier cadastre français de 1876 (Section, feuille 6, parcelle 776). Il appartient à Joseph Barraz. Le moulin a probablement cessé de fonctionner peu de temps après car il n'est pas mentionné dans le tableau de l'utilisation industrielle et agricole des cours d'eau établi par les Ponts et chaussées en 1889 (FR.AD073, 35SPC7). Le cadastre rénové de 1960 montre que le bâtiment a été remplacé par un nouvel édifice (scierie de François Granier ?). Le bâtiment est actuellement en cours de restauration.

Période(s) principale(s) : 4e quart 19e siècle (), 3e quart 20e siècle ()
Dates : 1876 (daté par source), 1960 (daté par source)

Description

L'ancien moulin était situé en rive droite du ruisseau des Domenges. Il disposait d'une réserve d'eau (premier cadastre français, section C, feuille 6, parcelle 778). Il était équipé d'une roue verticale. Le cadastre rénové de 1960 montre que le site a complètement été remanié dans la première moitié du XXe siècle. Actuellement, le bâtiment fait l'objet d'une rénovation. Il présente un plan en L sur un niveau. Il est construit en parpaings et couvert d'un toit à longs pans. Le pignon ouest est couvert d'un essentage de planches.

Eléments descriptifs

Matériau(x) du gros-oeuvre, mise en oeuvre et revêtement : béton, parpaing de béton, essentage de planches
Étage(s) ou vaisseau(x) : rez-de-chaussée
Couvrements :
Type(s) de couverture : toit à longs pans
Énergies : énergie hydraulique

Typologies et état de conservation

État de conservation : remanié

Statut, intérêt et protection

L'ancien moulin était implanté au hameau du Richard, au bord de la route.

Statut de la propriété : propriété privée

Références documentaires

Documents d'archive

- **FR.AD073, 3P 7276, 1876.**
  FR.AD073, 3P 7276, Premier cadastre français, Saint-Pierre-de-Soucy, Section C, feuille 6, 1876.
  AD Savoie : 3P 7276

- **FR.AD073, 3P 7277, 1960.**
  FR.AD073, 3P 7277, Cadastre rénové, Saint-Pierre-de-Soucy, Section C, feuille 6, 1960.
  AD Savoie : 3P 7277

- **FR.AD073, 35SPC7, 1876-1909.**
  FR.AD073, 35SPC7, Ponts et chaussées, service hydraulique, Comptabilité, statistiques et affaires diverses (classement par année), 1876-1909.
  AD Savoie : 35SPC7

Illustrations

Premier cadastre français, Saint-Pierre-de-Soucy, 1876, Section C, feuille 6 (FR.AD073, 3P 7276).
Autr. Clara Bérelle
IVR82_20147302560NUCA

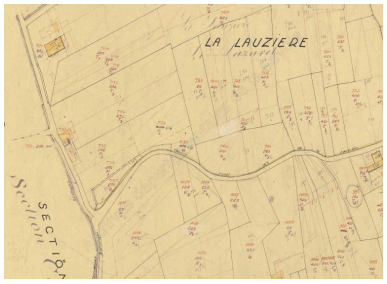

Cadastre rénové, Saint-Pierre-de-Soucy, 1960, Section C, feuille 6 (FR.AD073, 3P 7277).
Autr. Clara Bérelle
IVR82_20147302561NUCA

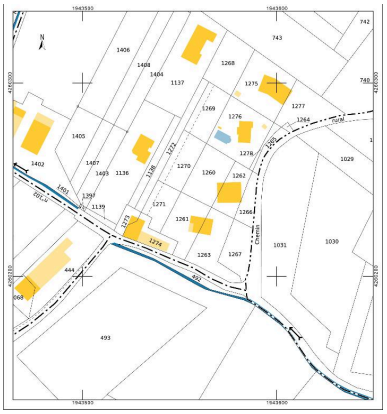

Cadastre actuel, 2014.
Autr. Clara Bérelle
IVR82_20147302562NUCA

Vue de l'ancien moulin Barraz.
Phot. Clara Bérelle
IVR82_20147302563NUCA

Dossiers liés

Dossiers de synthèse :
Patrimoine hydraulique de la Savoie : présentation de l'étude départementale (IA00141274) Rhône-Alpes, Savoie, Savoie
Oeuvre(s) contenue(s) :
Oeuvre(s) en rapport :
Paysage du bassin-versant de l'Isère inférieure et du Val Gelon (IA73003401) Aiton, Albertville, Allondaz, Arbin, Arvillard, Betton-Bettonet, Bonvillard, Bourget-en-Huile, Bourgneuf, Chamousset, Chamoux-sur-Gelon, Champ-Laurent, Châteauneuf, Chignin, Cléry, Coise-Saint-Jean-Pied-Gauthier, Cruet, Détrier, Étable, Francin, Fréterive, Frontenex, Gilly-sur-Isère, Grésy-sur-Isère, Grignon, Hauteville, La Chapelle-Blanche, La Chavanne, La Croix-de-la-Rochette, La Rochette, La Table, La Trinité, Laissaud, Le Pontet, Le Verneil, Les Marches, Les Mollettes, Mercury, Montailleur, Montendry, Monthion, Montmélian, Myans, Notre-Dame-des-Millières, Pallud, Planaise, Plancherine,

Presle, Rotherens, Sainte-Hélène-du-Lac, Sainte-Hélène-sur-Isère, Saint-Jean-de-la-Porte, Saint-Jeoire-Prieuré, Saint-Pierre-d'Albigny, Saint-Pierre-de-Soucy, Saint-Vital, Tournon, Verrens-Arvey, Villard-d'Héry, Villard-Léger, Villard-Sallet, Villaroux.

Auteur(s) du dossier : Clara Bérelle
Copyright(s) : © Région Rhône-Alpes, Inventaire général du patrimoine culturel ; © Assemblée des Pays de Savoie

Premier cadastre français, Saint-Pierre-de-Soucy, 1876, Section C, feuille 6 (FR.AD073, 3P 7276).

IVR82_20147302560NUCA
Auteur du document reproduit : Clara Bérelle
© Région Rhône-Alpes, Inventaire général du patrimoine culturel ; © Assemblée des Pays de Savoie ; © Archives départementales de la Savoie
reproduction soumise à autorisation du titulaire des droits d'exploitation

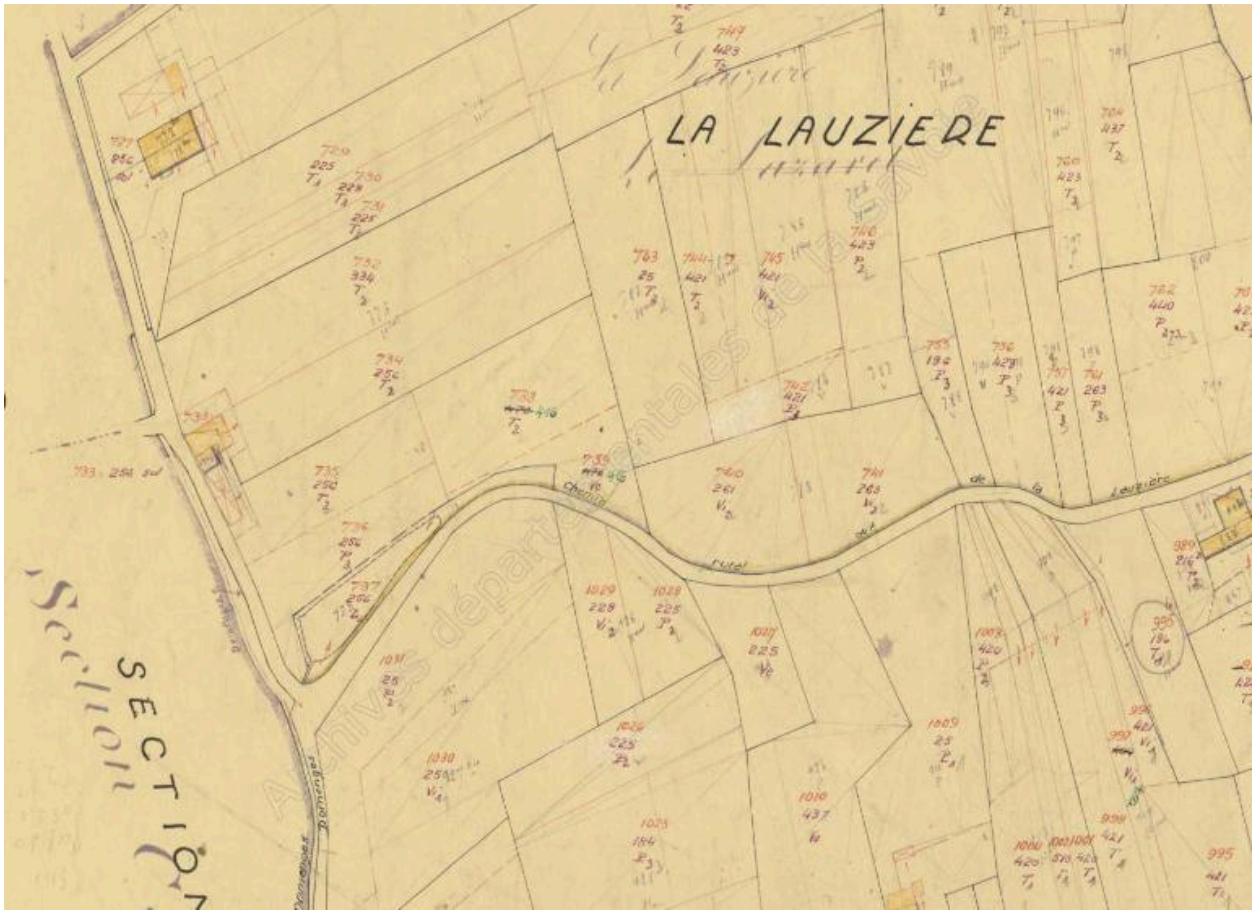

Cadastre rénové, Saint-Pierre-de-Soucy, 1960, Section C, feuille 6 (FR.AD073, 3P 7277).

IVR82_20147302561NUCA
Auteur du document reproduit : Clara Bérelle
© Région Rhône-Alpes, Inventaire général du patrimoine culturel ; © Assemblée des Pays de Savoie ; © Archives départementales de la Savoie
reproduction soumise à autorisation du titulaire des droits d'exploitation

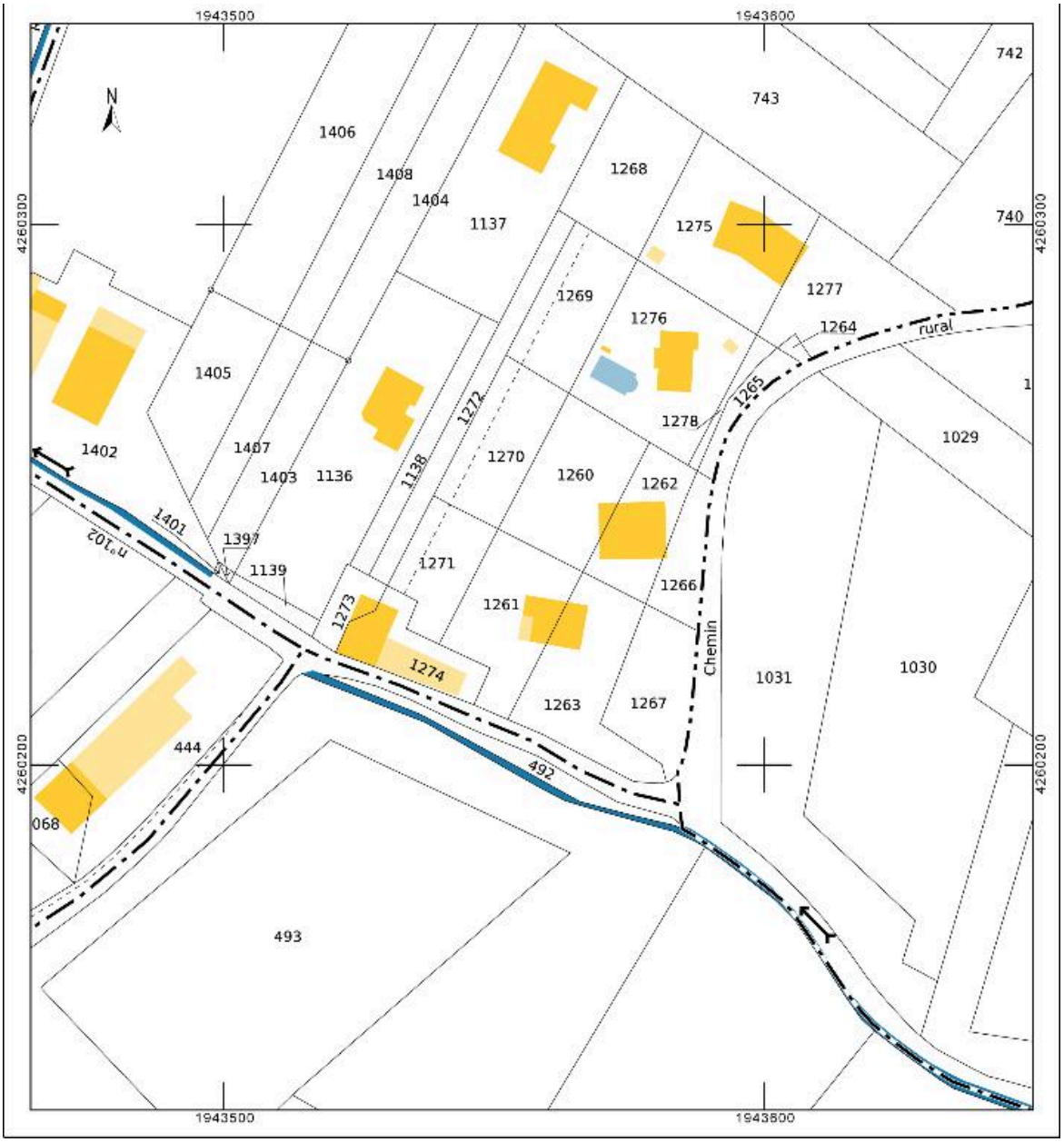

Cadastre actuel, 2014.

IVR82_20147302562NUCA
Auteur du document reproduit : Clara Bérelle
© Ministère des finances, CIDF, Service du cadastre
reproduction soumise à autorisation du titulaire des droits d'exploitation

Vue de l'ancien moulin Barraz.

IVR82_20147302563NUCA
Auteur de l'illustration : Clara Bérelle
© Région Rhône-Alpes, Inventaire général du patrimoine culturel ; © Assemblée des Pays de Savoie
communication soumise à autorisation, reproduction soumise à autorisation