



Rhône-Alpes, Savoie
Sainte-Hélène-sur-Isère
Le Villaret

Forge Pernet-Demoret (détruite)

Références du dossier

Numéro de dossier : IA73003483

Date de l'enquête initiale : 2014

Date(s) de rédaction : 2014

Cadre de l'étude : enquête thématique départementale Patrimoine hydraulique des Pays de Savoie

Degré d'étude : recensé

Désignation

Dénomination : forge

Compléments de localisation

Milieu d'implantation : en village

Réseau hydrographique : Ruisseau du Nant Perrin ; bassin-versant Isère inférieure-Val Gelon

Références cadastrales : 2014, C, 209, 210

Historique

Un bâtiment appartenant à Jean Baptiste Deglise Favre apparaît sur le cadastre napoléonien de 1809 (Section C, feuille unique, parcelle 246). Il est situé le long d'une dérivation mais il est mentionné comme grange. Le bâtiment est visible sur le premier cadastre français de 1870 (section C, feuille 1, parcelle 232). A cette date, il s'agit d'une forge appartenant à Pierre Pernet-Demoret. Actuellement, elle n'existe plus.

Période(s) principale(s) : 3e quart 19e siècle ()

Dates : 1870 (daté par source)

Description

La forge était située en rive droite du ruisseau du Nant Perrin en amont du moulin du Villaret (IA73003484). Le site n'existe plus.

Éléments descriptifs

Couvrements :

Énergies : énergie hydraulique : produite sur place

Typologies et état de conservation

État de conservation : détruit

Statut, intérêt et protection

L'ancienne forge était située non loin de la route de Plancevat, en amont du moulin Deglise Favre (IA73003484).

Statut de la propriété : propriété privée

Références documentaires

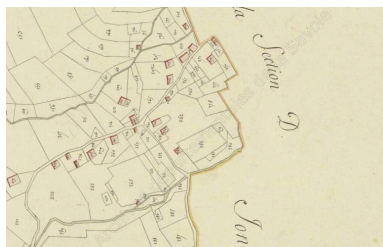
Documents d'archive

- **FR.AD073, L1006, 1809.**
FR.AD073, L1006, Cadastre napoléonien, Sainte-Hélène-Isère, section B, feuille unique, 1809.
AD Savoie : L1006
- **FR.AD073, 3P 7503, 1870.**
FR.AD073, 3P 7503, Premier cadastre français, Sainte-Hélène-sur-Isère, Section C, feuille 1, 1870.
AD Savoie : 3P 7503
- **FR.AD073, 3P 7504, 1936.**
FR.AD073, 3P 7504, Cadastre rénové, Sainte-Hélène-sur-Isère, Section C, feuille 1, 1936.
AD Savoie : 3P 7504
- **FR.AD073, J1706, Sainte-Hélène-sur-Isère, 1999.**
FR.AD073, J1706, Inventaire des moulins de Savoie. Association des amis des moulins savoyards. Nicole Gotteland, Louis Crabières, commune Sainte-Hélène-sur-Isère, 1999.
AD Savoie : J1706

Bibliographie

- **H.Barthélémy, Anciens moulins en Combe de Savoie, 2014.**
H.Barthélémy, Anciens moulins en Combe de Savoie et bas Val d'Arly, Cahier du Vieux Conflans, n°175, Société des Amis du Vieux Conflans, Albertville, 2014.
CDP Savoie

Illustrations



Cadastre napoléonien, Sainte-Hélène-sur-Isère, 1809 Section C, feuille unique (FR.AD073, L1006).

Autr. Clara Bérelle
IVR82_20147303157NUCA



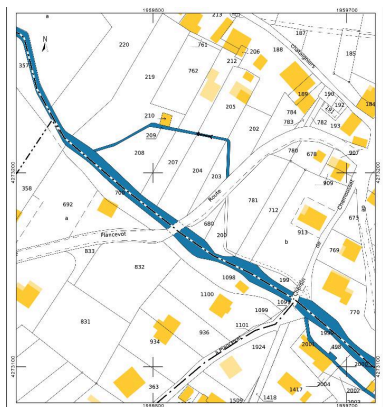
Premier cadastre français, Sainte-Hélène-sur-Isère, 1870, Section C, feuille 1 (FR.AD073, 3P 7503).

Autr. Clara Bérelle
IVR82_20147303154NUCA



Cadastre rénové, Sainte-Hélène-sur-Isère, 1936, Section C, feuille 1 (FR.AD073, 3P 7504).

Autr. Clara Bérelle
IVR82_20147303155NUCA



Cadastre actuel, 2014.

Autr. Clara Bérelle
IVR82_20147303156NUCA

Dossiers liés

Dossiers de synthèse :

Patrimoine hydraulique de la Savoie : présentation de l'étude départementale (IA00141274) Rhône-Alpes, Savoie, Savoie

Oeuvre(s) contenue(s) :

Oeuvre(s) en rapport :

Paysage du bassin-versant de l'Isère inférieure et du Val Gelon (IA73003401) Aiton, Albertville, Allondaz, Arbin, Arvillard, Betton-Bettonet, Bonvillard, Bourget-en-Huile, Bourgneuf, Chamousset, Chamoux-sur-Gelon, Champ-Laurent, Châteauneuf, Chignin, Cléry, Coise-Saint-Jean-Pied-Gauthier, Cruet, Détrier, Étable, Francin, Fréterive, Frontenex, Gilly-sur-Isère, Grésy-sur-Isère, Grignon, Hauteville, La Chapelle-Blanche, La Chavanne, La Croix-de-la-Rochette, La Rochette, La Table, La Trinité, Laissaud, Le Pontet, Le Verneil, Les Marches, Les Mollettes, Mercury, Montaille, Montendry, Monthion, Montmélian, Myans, Notre-Dame-des-Millières, Pallud, Planaise, Plancherine, Presle, Rotherens, Sainte-Hélène-du-Lac, Sainte-Hélène-sur-Isère, Saint-Jean-de-la-Porte, Saint-Jeoire-Prieuré, Saint-Pierre-d'Albigny, Saint-Pierre-de-Soucy, Saint-Vital, Tournon, Verrens-Arvey, Villard-d'Héry, Villard-Léger, Villard-Sallet, Villaroux.

Auteur(s) du dossier : Clara Bérelle

Copyright(s) : © Région Rhône-Alpes, Inventaire général du patrimoine culturel ; © Assemblée des Pays de Savoie



Cadastre napoléonien, Sainte-Hélène-sur-Isère, 1809 Section C, feuille unique (FR.AD073, L1006).

IVR82_20147303157NUCA

Auteur du document reproduit : Clara Bérelle

© Région Rhône-Alpes, Inventaire général du patrimoine culturel ; © Assemblée des Pays de Savoie ; © Archives départementales de la Savoie

reproduction soumise à autorisation du titulaire des droits d'exploitation



Premier cadastre français, Sainte-Hélène-sur-Isère, 1870, Section C, feuille 1 (FR.AD073, 3P 7503).

IVR82_20147303154NUCA

Auteur du document reproduit : Clara Bérelle

© Région Rhône-Alpes, Inventaire général du patrimoine culturel ; © Assemblée des Pays de Savoie ; © Archives départementales de la Savoie

reproduction soumise à autorisation du titulaire des droits d'exploitation



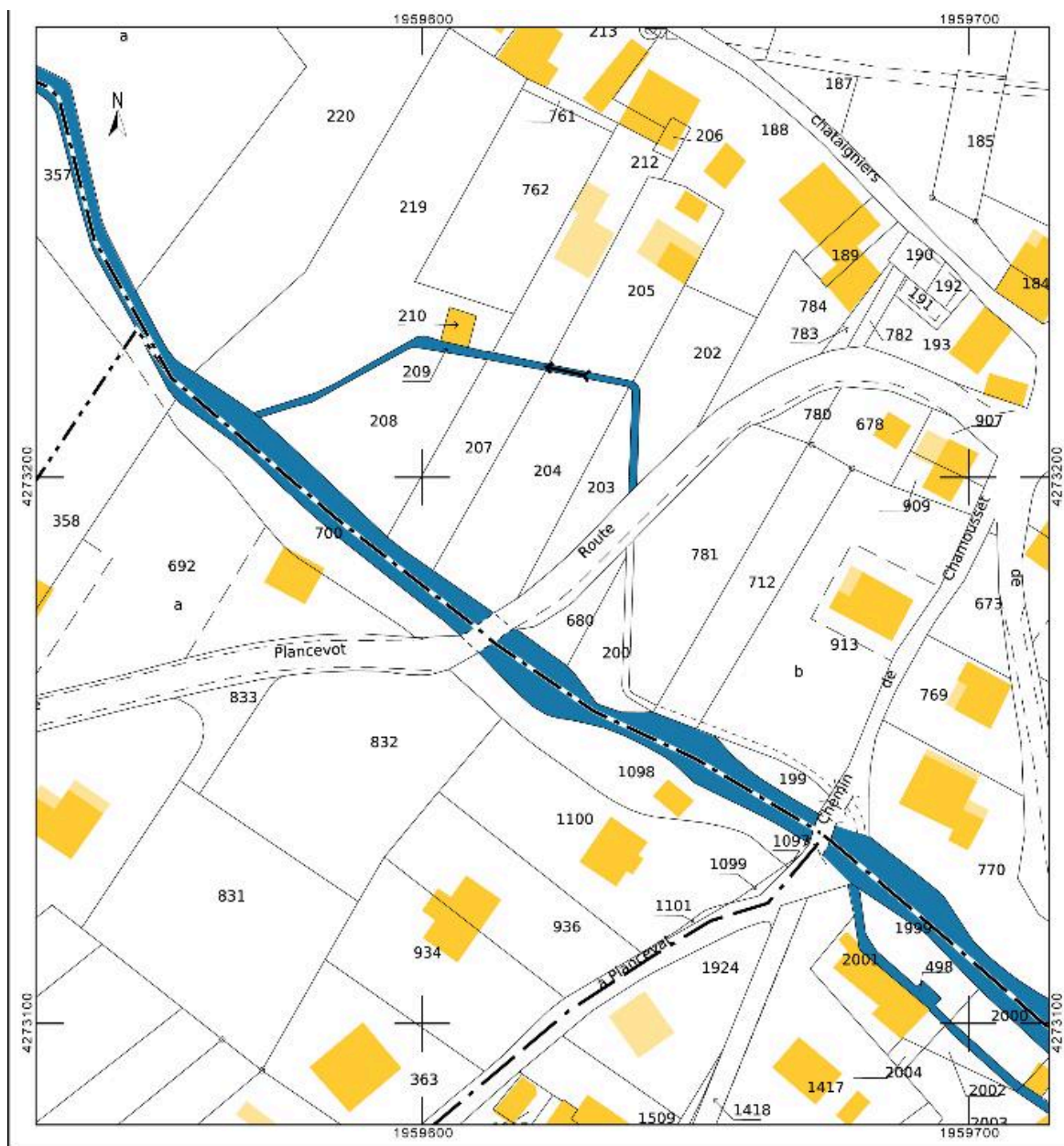
Cadastre rénové, Sainte-Hélène-sur-Isère, 1936, Section C, feuille 1 (FR.AD073, 3P 7504).

IVR82_20147303155NUCA

Auteur du document reproduit : Clara Bérelle

© Région Rhône-Alpes, Inventaire général du patrimoine culturel ; © Assemblée des Pays de Savoie ; © Archives départementales de la Savoie

reproduction soumise à autorisation du titulaire des droits d'exploitation



Cadastre actuel, 2014.

IVR82_20147303156NUCA

Auteur du document reproduit : Clara Bérelle

© Ministère des finances, CIDF, Service du cadastre

reproduction soumise à autorisation du titulaire des droits d'exploitation